
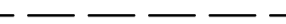







KOORDINATSYSTEM
 SYSTEM I PLAN: SWREF 99 18 00
 SYSTEM I HÖJD: RH 2000

- TECKENFÖRKLARING:
-  GRÄNS FÖR VÄGPLAN
 -  FASTIGHETS/TRAKT-GRÄNS
 -  NY GÅNG- OCH CYKELVÄG
 -  BEFINTLIG GÅNG- OCH CYKELVÄG
 -  BEFINTLIG BUSSHÅLLPLATS



VÄSTERHANINGE

73

563

560

ÅRSTA HAVSBAD

TYP AV PLAN		VÄGPLAN	
GRANSKNINGSSTATUS / SYFTE			
HANDLINGSTYP			
FASTSTÄLLELSEHANDLING			
DATUM	2017-09-29	LEVERANS / ÄNDRINGS-PM	
OBJEKT			
VÄG 560 ÅRSTA HAVSBAD			
GC-VÄG HANINGE KOMMUN			
DELOMRÅDE / BANDEL			
3 ÅRSTA HAVSBAD			
ANLÄGGNINGDEL			
03 ÅRSTA HAVSBAD			
OBJEKTNUMMER / KM	137860	KONSTRUKTIONNUMMER	
BESTÄLLARE	TRAFIKVERKET	LEVERANTÖR	ÅF INFRASTRUCTURE
SKAPAD AV	J. ERIKSSON	UPPDRAGSNUMMER	707162
GODKÄND AV	L. WAHLMAN	ÄNDRING	
RITNINGSTYP			
PLANRITNING			
TEKNIKOMRÅDE / INNEHÅLL			
T VÄGUTFORMNING OCH TRAFIK			
BESKRIVNING			
ÖVERSIKTSKARTA			
SKALA	1:5000	FORMAT	A1
RITNINGNUMMER	3 03 T 01 02	FÖRVALTNINGSNUMMER	
		BLAD	NÄSTA BLAD BET



FILE: X:\LEVERANS\FILE_SERVIER\707162 - 4 - VP_FÖR_GC-VÄGAR - ÅRSTA - 48451 - CL_RITNINGAR\1_RITNING_330102\02_VÄG_2017-09-27_1021_AV_ANVÄNDARE_4520254