

LUTNING / RADIERV	Rv 3000	0/676.982	+138.362	-1.10 %	Rv -3000	-0.60 %	-0.60 %	Rv 600	-3.6558 %	-4.80 %	Rv 1400	0/980.841	+133.946	-4.80 %	Rv -1000	-1.30 %																																														
PROFILHÖJD	+145.665	+138.35	+138.45	+138.51	+138.54	+138.54	+138.50	+138.43	+138.33	+138.22	+138.11	+138.00	+137.89	+137.78	+137.67	+137.56	+137.45	+137.34	+137.23	+137.12	+137.01	+136.90	+136.79	+136.71	+136.65	+136.59	+136.53	+136.47	+136.40	+136.21	+136.07	+135.95	+135.83	+135.74	+135.66	+135.54	+135.46	+135.31	+135.09	+134.79	+134.42	+133.99	+133.51	+133.03	+132.55	+132.07	+131.59	+131.11	+130.63	+130.17	+129.81	+129.55	+129.39	+129.26	+129.13	+129.00	+128.87	+128.74	+128.61	+128.48	+128.35	+128.22
LÄNGDMÄTNING	0/00	0/650		0/700		0/750		0/800		0/850		0/900		0/950		1/000		1/050		1/100		1/150																																								
RÄKNAD LINJE																																																														
PLANDATA																																																														
VANSTER	-5%																																																													
TVÄRFALL	25%																																																													
HÖGER	-5%																																																													

TYP AV PLAN: **VÄGPLAN**

GRANSKNINGSSTATUS / SYFTE: FASTSTÄLLELSEHANDLING

HANDLINGSTYP: FASTSTÄLLELSEHANDLING

DATUM: 2020-11-27

OBJEKT: VÄG 635 TOLSBO-TUNET NY GÅNG- OCH CYKELVÄG

DELOMRÅDE / BANDEL: TOLSBO-TUNET

ANLÄGGNINGSDEL: GÅNG- OCH CYKELVÄG

OBJEKTNUMMER / KM: 158659

KONSTRUKTIONNUMMER: 759342

BESTÄLLARE: N. PERSSON

LEVERANTÖR: ÅF INFRASTRUCTURE

GODKÄND AV: L. KIHLEBERG

UPPDRAGSNUMMER: 759342

AVDELNING:

RITNINGSTYP: SEKTIONS-RITNING

TEKNIKOMRÅDE / INNEHÅLL: T VÄGUTFORMNING OCH TRAFIK

BESKRIVNING: PROFILRITNING KM 0/620 - 1/140

SKALA: 1:1000 1:100

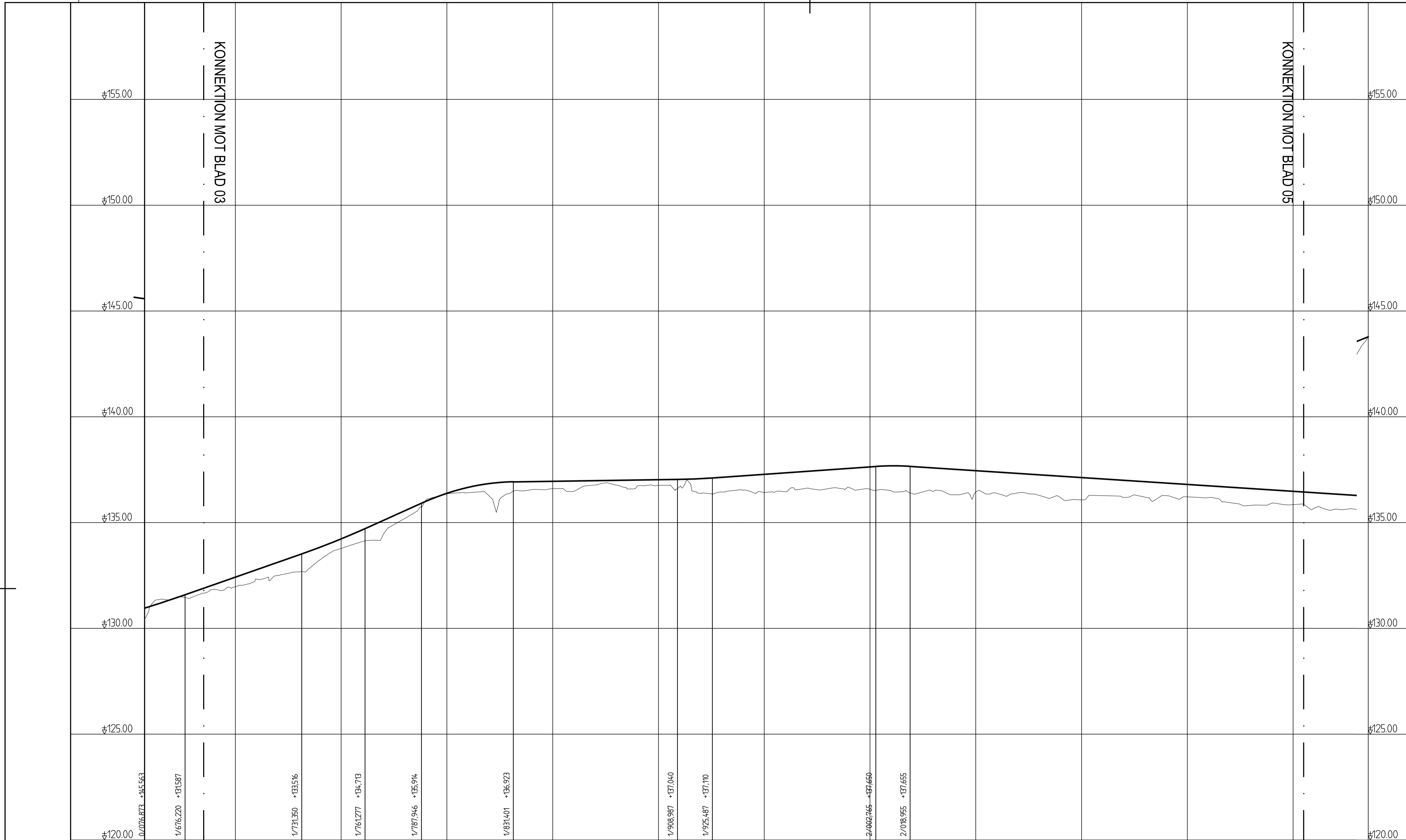
FORMAT: A1

FÖRVALTNINGSNUMMER: 101T0302

BLAD: NÄSTA BLAD BET

XREF: MODEL\1\010301
 MODEL\1\010304
 2020-11-27 15:48
 2020-11-27 15:48

PLO: 2020-11-19 15:09 X:\BOKLÄMME\158659\VP GC-VÄG VÄG 635 TOLSBO-TUNET - 77542-02.LCAD\1 VP\TYPRITDEF\010302DVG NIPSTRÖM TIGERSRAND, KATARNA



KONNEKTION MOT BLAD 03

KONNEKTION MOT BLAD 05

LUTNING / RADIERN	3,50 %	Rv -3000	4,50 %	Rv 1000	0,75 %	Rv -3000	0,70 %	Rv 1200																																																		
PROFILHÖJD	+145,65	+131,37	+131,72	+132,07	+132,42	+132,77	+133,12	+133,47	+133,83	+134,23	+134,66	+135,11	+135,56	+136,00	+136,38	+136,66	+136,84	+136,92	+136,94	+136,95	+136,97	+136,98	+137,00	+137,01	+137,03	+137,04	+137,08	+137,14	+137,21	+137,28	+137,35	+137,42	+137,49	+137,56	+137,63	+137,68	+137,65	+137,58	+137,52	+137,45	+137,39	+137,32	+137,26	+137,19	+137,13	+137,06	+137,00	+136,93	+136,87	+136,80	+136,74	+136,67	+136,61	+136,54	+136,48	+136,41	+136,35	+136,28
LÄNGDMÄTNING	0,7	1/700		1/750		1/800		1/850		1/900		1/950		2/000		2/050		2/100		2/150		2/200																																				
RÄKNAD LINJE		R=300		R=300		R=250		R=250		R=60		R=60		R=120		R=120		R=120		R=120		R=120																																				
PLANDATA		RL	R=100	RL	R=100	RL	R=100	RL	R=100	RL	R=100	RL	R=100	RL	R=100	RL	R=100	RL	R=100	RL	R=100	RL	R=100																																			
VANSTER	5%																																																									
TVÄRFALL	25%																																																									
HÖGER	5%																																																									

TYP AV PLAN
VÄGPLAN

GRANSKNINGSSTATUS / SYFTE

HANDLINGSTYP
FASTSTÄLLELSEHANDLING

DATUM
2020-11-27

LEVERANS / ÄNDRINGS-PM

OBJEKT
**VÄG 635 TOLSBO-TUNET
NY GÅNG- OCH CYKELVÄG**

DELOMRÅDE / BANDEL
TOLSBO-TUNET

ANLÄGGNINGSDIAGRAM
GÅNG- OCH CYKELVÄG

OBJEKTNUMMER / KM
158659

KONSTRUKTIONNUMMER

BESTÄLLARE
TRAFIKVERKET

LEVERANTÖR
ÅF INFRASTRUCTURE

SKAPAD AV
N. PERSSON

UPPRAGSNUMMER
759342

GODKÄND AV
L. KIHLEBERG

AVDELNING

RITNINGSTYP
SEKTIONS-RITNING

TEKNIKOMRÅDE / INNEHÅLL
T VÄGUTFORMNING OCH TRAFIK

BESKRIVNING
**PROFILRITNING
KM 1/680 - 2/200**

SKALA
1:1000 1:100

FORMAT
A1

FÖRVALTNINGSNUMMER

RITNINGSDATUM
101T0304

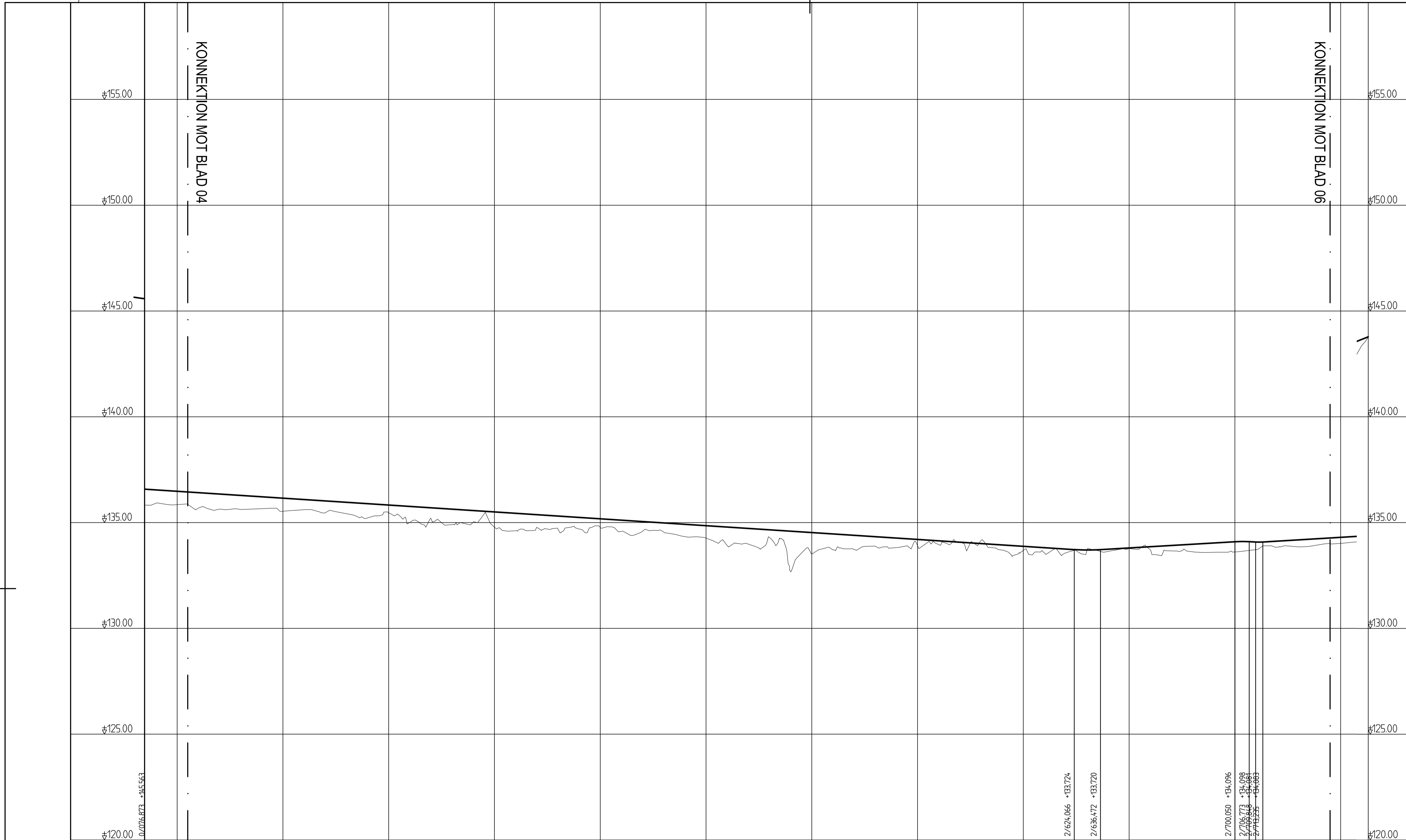
BLAD

NÄSTA BLAD

BET

REF: MODEL\101T0304
2020-11-27 15:48
101T0304

PLO: 2020-11-19 15:18 X:\BURLANGE\159342 - VP GC-VÄG VÄG 635 TOLSBO-TUNET -77542-02.LCAD\VP\101T0304.DWG MKSTRÖM TIGERSTRAND, KATARINA



KONNEKTION MOT BLAD 04

KONNEKTION MOT BLAD 06

LUTNING / RADIERN	-0.65 %															0.59 %					0																																																							
PROFILHÖJD	+136.54	+136.48	+136.41	+136.35	+136.28	+136.22	+136.15	+136.09	+136.02	+135.96	+135.89	+135.83	+135.76	+135.70	+135.63	+135.57	+135.50	+135.44	+135.37	+135.31	+135.24	+135.18	+135.11	+135.05	+134.98	+134.92	+134.85	+134.79	+134.72	+134.66	+134.59	+134.53	+134.46	+134.40	+134.33	+134.27	+134.20	+134.14	+134.07	+134.01	+133.94	+133.88	+133.81	+133.75	+133.70	+133.74	+133.80	+133.86	+133.92	+133.98	+134.04	+134.10	+134.16	+134.22	+134.28	+134.34	+134.40	+134.46	+134.52	+134.58	+134.64	+134.70	+134.76	+134.82	+134.88	+134.94	+135.00	+135.06	+135.12	+135.18	+135.24	+135.30	+135.36	+135.42	+135.48	+135.54
LÄNGDMÄTNING	0/		2/200			2/250			2/300			2/350			2/400			2/450			2/500			2/550			2/600			2/650			2/700			2/750																																								
RÄKNAD LINJE																R=100					R=100					R=100					R=60																																													
PLANDATA																RL					RL					RL					RL																																													
VANSTER	5%															25%					0%					-25%					-5%																																													
TVÄRFALL																																																																												
HÖGER																																																																												

TYP AV PLAN
VÄGPLAN

GRANSKNINGSSTATUS / SYFTE

HANDLINGSTYP
FASTSTÄLLELSEHANDLING

DATUM
2020-11-27

LEVERANS / ÄNDRINGS-PM

OBJEKT
**VÄG 635 TOLSBO-TUNET
NY GÅNG- OCH CYKELVÄG**

DELOMRÅDE / BANDEL
TOLSBO-TUNET

ANLÄGGNINGSDIAGRAM
GÅNG- OCH CYKELVÄG

OBJEKTNUMMER / KM
158659

KONSTRUKTIONSNUMMER

BESTÄLLARE
TRAFIKVERKET

LEVERANTÖR
ÅF INFRASTRUCTURE

SKAPAD AV
N. PERSSON

LÖPORDRAGSNUMMER
759342

GODKÄND AV
L. KIHLEBERG

AVDELNING

RITNINGSTYP
SEKTIONS-RITNING

TEKNIKOMRÅDE / INNEHÅLL
T VÄGUTFORMNING OCH TRAFIK

BESKRIVNING
**PROFILRITNING
KM 2/200 - 2/740**

SKALA
1:1000 1:100

FORMAT
A1

FÖRVALTNINGSNUMMER

RITNINGSNUMMER
101T0305

BLAD

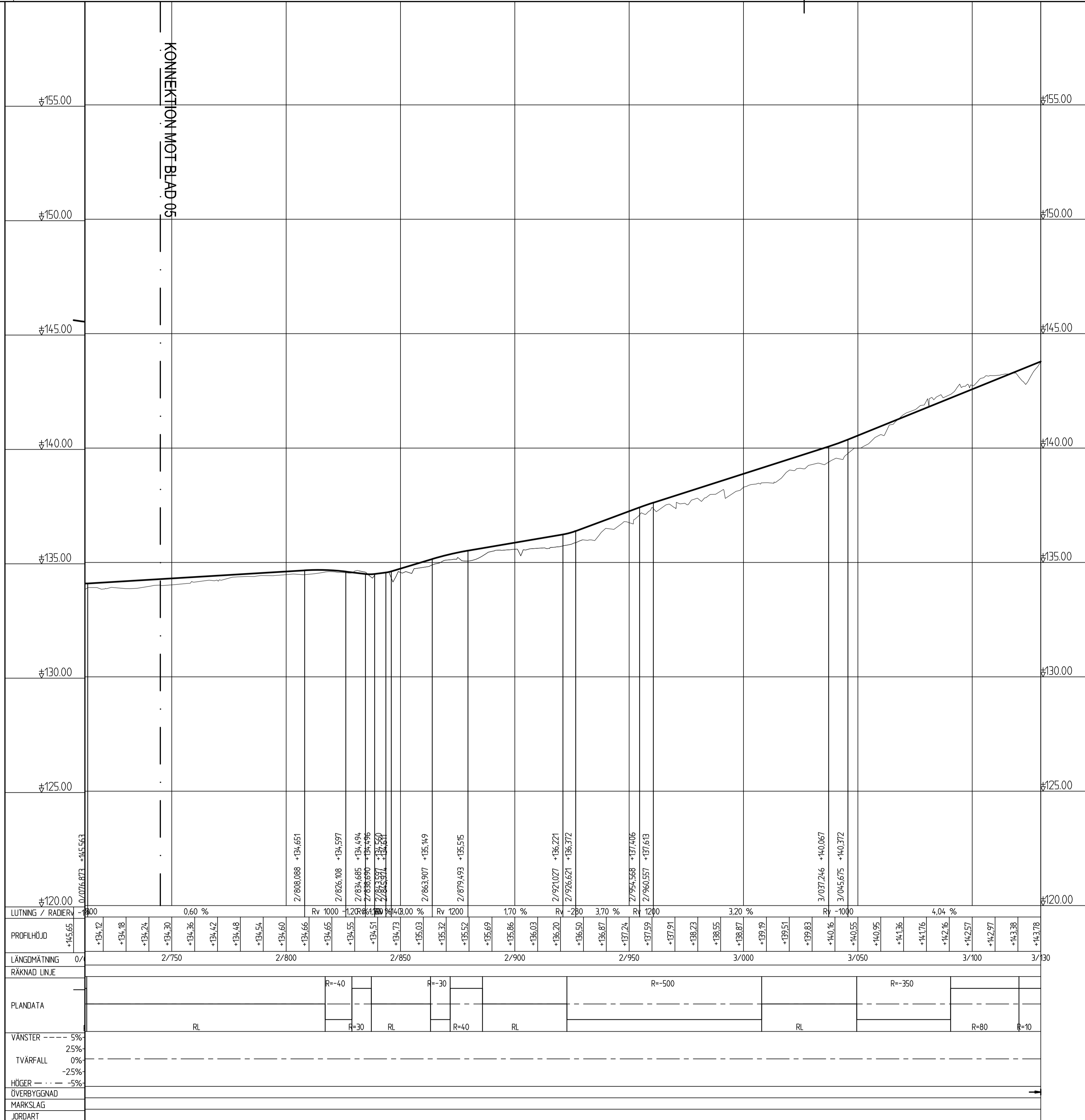
NÄSTA BLAD

BET

REF: MODEL\11010301
2020-09-22 15:48
MODEL\100904

PLO: 2020-11-19 15:15 X:\BURLÄNGE\159342 - VP GC-VÄG VÄG 635 TOLSBO-TUNET -77542-02.LCAD\VP\11010305.DWG MKRSTRÖM TIGERSTRAND, KATARINA

KONNEKTION MOT BLAD 05



TYP AV PLAN		VÄGPLAN	
GRANSKNINGSSTATUS / SYFTE			
HANDLINGSTYP		FASTSTÄLLELSEHANDLING	
DATUM	2020-11-27	LEVERANS / ÄNDRINGS-PM	
OBJEKT			
VÄG 635 TOLSBO-TUNET NY GÅNG- OCH CYKELVÄG			
DELOMRÅDE / BANDEL			
TOLSBO-TUNET			
ANLÄGGNINGSDIAGRAM			
GÅNG- OCH CYKELVÄG			
OBJEKTNUMMER / KM	158659	KONSTRUKTIONNUMMER	
BESTÄLLARE	N. PERSSON	LEVERANTÖR	ÅF INFRASTRUCTURE
SKAPAD AV	L. KIHLEBERG	UPPDRAGSNUMMER	759342
GODKÄND AV		ÄNDELNING	
RITNINGSTYP			
SEKTIONS-RITNING			
TEKNIKOMRÅDE / INNEHÅLL			
T VÄGUTFORMNING OCH TRAFIK			
BESKRIVNING			
PROFILRITNING KM 2/740 - 3/130			
SKALA	1:1000	FORMAT	A1
RITNINGNUMMER	101T0306	FÖRVALTNINGSNUMMER	
BLAD	NÄSTA BLAD	BET	

PLO: 2020-11-19 15:17 X:\BOKLÄMME\759342 - VP GC-VÄG VÄG 635 TOLSBO-TUNET -77542-02.LCAD.VP\KRTIDEF\010306.DWG NIKSTRÖM, TIGERSTRAND, KATARINA