




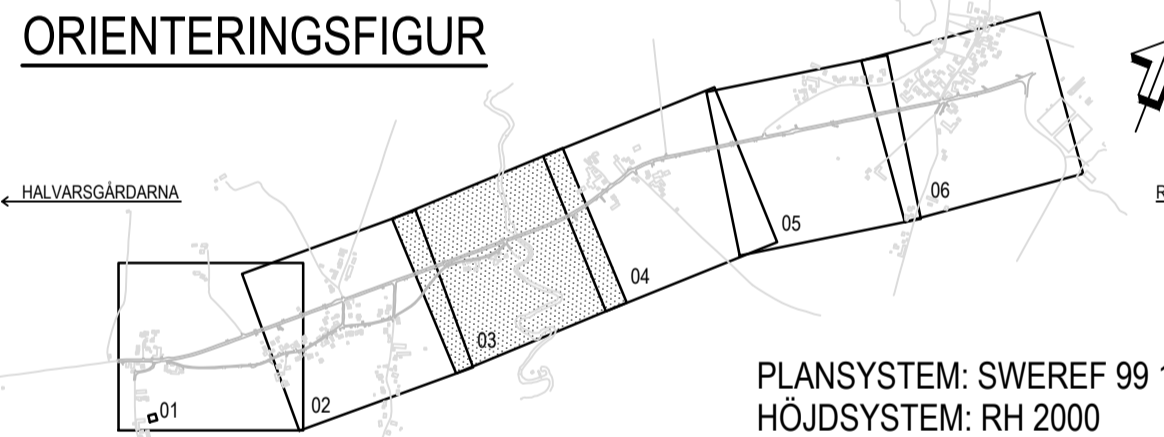
TECKENFÖRKLARING

- Nytt vägområde
- Befintligt vägområde
- Gräns - Tillfälligt nyttjanderätt
- Föreslagen yta för tillfällig nyttjanderätt, för etablering av bodar och/eller massupplag
- Föreslagen ny gång- och cykelväg
- Föreslagen ny väg
- Ny vägkant
- Ny gång- och cykelväg - Kantlinje
- Längdmätning och pushjöd
- Föreslaget nytt räckes för gång- och cykelväg
- Nya Träd, Solitär
- Fornlämning
- Träd, Solitär
- Fastighetsbeteckning
- Gemensamhetsanläggning
- Vägområdet återställs och återlämnas till markägare

SÄRSKILDA BESLUT

- Väganslutning till befintlig allmän väg som stängs genom särskilt beslut

ORIENTERINGSFIGUR



TYP AV PLAN		VÄGPLAN	
GRANSKNINGSSTATUS / SYFTE			
HANDLINGSTYP		GRANSKNINGSHANDLING	
DATUM	2021-09-01	LEVERANS / ÄNDRINGS-PM	
OBJEKT	VÄG 635 TOLSBO-TUNET NY GÅNG- OCH CYKELVÄG		
DELOMRÅDE / BANDEL	TOLSBO-TUNET		
ANLÄGGNINGSDEN	GÅNG- OCH CYKELVÄG		
OBJEKTNUMMER / KM	158659	KONSTRUKTIONNUMMER	
BESTÄLLARE		LEVERANTÖR	
SKAPAD AV	N. PERSSON	UPPDRAGSNUMMER	759342
GODKÄND AV	K. KIEKSI	AVDELNING	
RITNINGSTYP	PLANRITNING		
TEKNIKOMRÅDE / INNEHÅLL	T VÄGUTFORMNING OCH TRAFIK		
BESKRIVNING	ILLUSTRATIONSKARTA KM 1/140 - 1/565		
SKALA	1:1000	FORMAT	A1
RITNINGSNUMMER	101T0503	FÖRVALTNINGSNUMMER	
		BLAD	NÄSTA BLAD
		BET	

PLO: 2021-09-16 13:22 C:\USERS\AS47197\ONEBRIVE - AF-V4547197\06 - PROJEKT\TOLSBO-TUNET\KUNGTUNNET\101T0503DWG - NORSFRÖM TIGERSTRAND - KATARINA



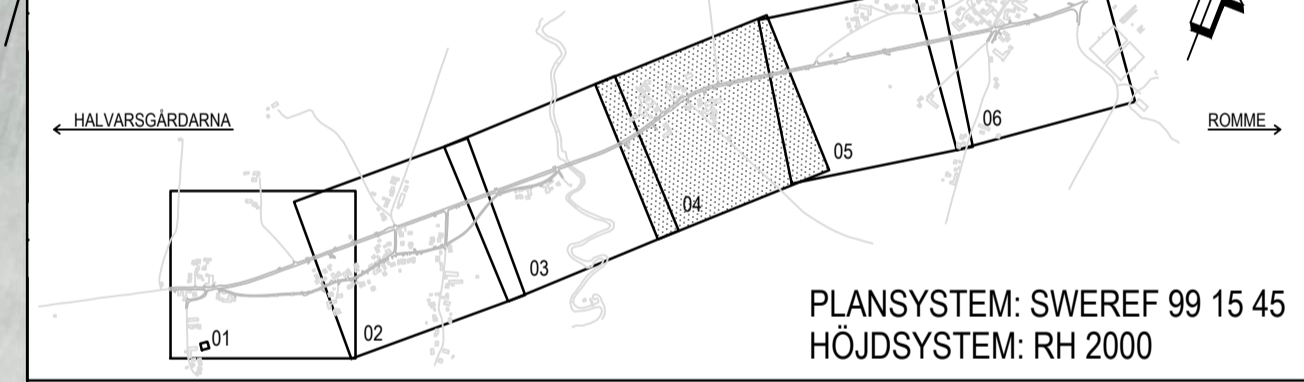
TECKENFÖRKLARING

- Nytt vägområde
- Befintligt vägområde
- Gräns - Tillfälligtjanderätt
- Föreslagen yta för tillfällig nyttjanderätt, för etablering av bodar och/eller massupplag
- Föreslagen ny gång- och cykelväg
- Föreslagen ny väg
- Ny vägkant
- Ny gång- och cykelväg - Kantlinje
- Längdmätning och plushöjd
- Föreslaget nytt räckes för gång- och cykelväg
- Nya Träd, Solitär
- Fornlämning
- Träd, Solitär
- Fastighetsbeteckning
- GA-1
- Gemensamhetsanläggning
- Vägområdet återställs och återlämnas till markägare

SÄRSKILDA BESLUT

- Väganslutning till befintlig allmän väg som stängs genom särskilt beslut

ORIENTERINGSFIGUR



TYP AV PLAN		VÄGPLAN	
GRANSKNINGSSTATUS / SYFTE			
HANDLINGSTYP			
GRANSKNINGSHANDLING			
DATUM		LEVERANS / ÄNDRINGS-PM	
2021-09-01			
OBJEKT			
VÄG 635 TOLSBO-TUNET NY GÅNG- OCH CYKELVÄG			
DELOMRÅDE / BANDEL			
TOLSBO-TUNET			
ANLÄGGNINGSDI			
GÅNG- OCH CYKELVÄG			
OBJEKTNUMMER / KM		KONSTRUKTIONNUMMER	
158659			
BESTÄLLARE		LEVERANTÖR	
SKAPAD AV		UPPRAGSNUMMER	
N. PERSSON		759342	
GODKÄND AV		AVDELNING	
K. KIEKSI			
RITNINGSTYP			
PLANRITNING			
TEKNIKOMRÅDE / INNEHÅLL			
T VÄGUTFORMNING OCH TRAFIK			
BESKRIVNING			
ILLUSTRATIONSKARTA			
KM 1/565 - 2/135			
SKALA	FORMAT	FÖRVALTNINGSNUMMER	
1:1000	A1		
RITNINGSNUMMER	BLAD	NÄSTA BLAD	BET
101T0504			

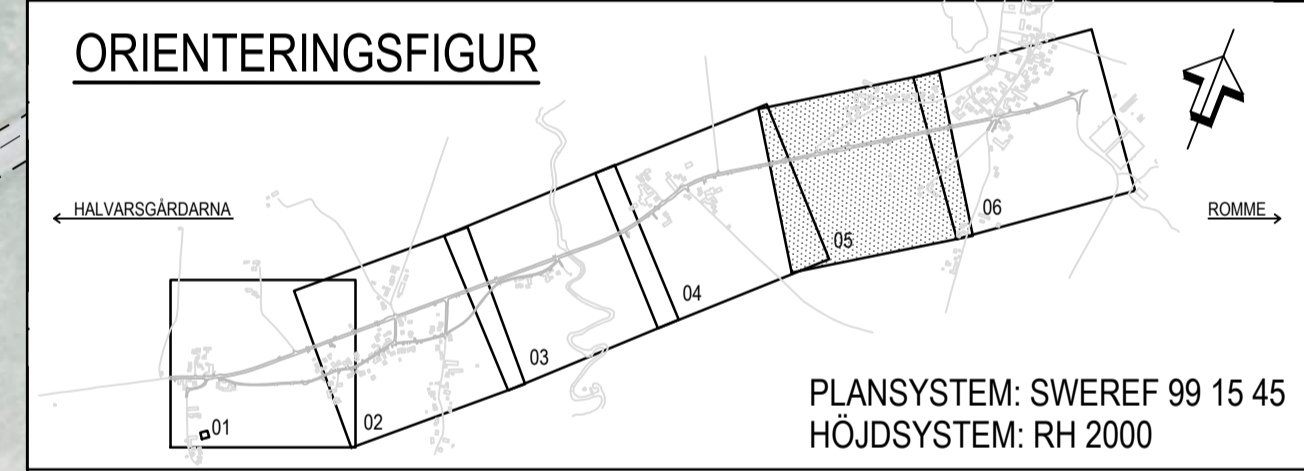


TECKENFÖRKLARING

	Nytt vägområde
	Befintligt vägområde
	Gräns - Tillfälligt nyttjanderätt
	Föreslagen yta för tillfällig nyttjanderätt, för etablering av bodar och/eller massupplag
	Föreslagen ny gång- och cykelväg
	Föreslagen ny väg
	Ny vägkant
	Ny gång- och cykelväg - Kantlinje
	Längdmätning och pushhöjd
	Föreslaget nytt räckes för gång- och cykelväg
	Nya Träd, Solitär
	Fornlämning
	Träd, Solitär
	Fastighetsbeteckning
	Gemensamhetsanläggning
	Vägområdet återställs och återlämnas till markägare

SÄRSKILDA BESLUT

	Väganslutning till befintlig allmän väg som stängs genom särskilt beslut
--	--



TYP AV PLAN		VÄGPLAN	
GRANSKNINGSSTATUS / SYFTE			
HANDLINGSTYP		GRANSKNINGSHANDLING	
DATUM	2021-09-01	LEVERANS / ÄNDRINGS-PM	
OBJEKT	VÄG 635 TOLSBO-TUNET NY GÅNG- OCH CYKELVÄG		
DELOMRÅDE / BANDEL	TOLSBO-TUNET		
ANLÄGGNINGSCEL	GÅNG- OCH CYKELVÄG		
OBJEKTNUMMER / KM	158659	KONSTRUKTIONSNUMMER	
BESTÄLLARE		LEVERANTÖR	
SKAPAD AV	N. PERSSON	UPPRAGSNUMMER	759342
GODKÄND AV	K. KIEKSI	AVDELNING	
RITNINGSTYP	PLANRITNING		
TEKNIKOMRÅDE / INNEHÅLL	T VÄGUTFORMNING OCH TRAFIK		
BESKRIVNING	ILLUSTRATIONSKARTA KM 2/135 - 2/665		
SKALA	1:1000	FORMAT	A1
RITNINGSNUMMER	101T0505	FÖRVALTNINGSNUMMER	
		BLAD	NÄSTA BLAD
		BET	



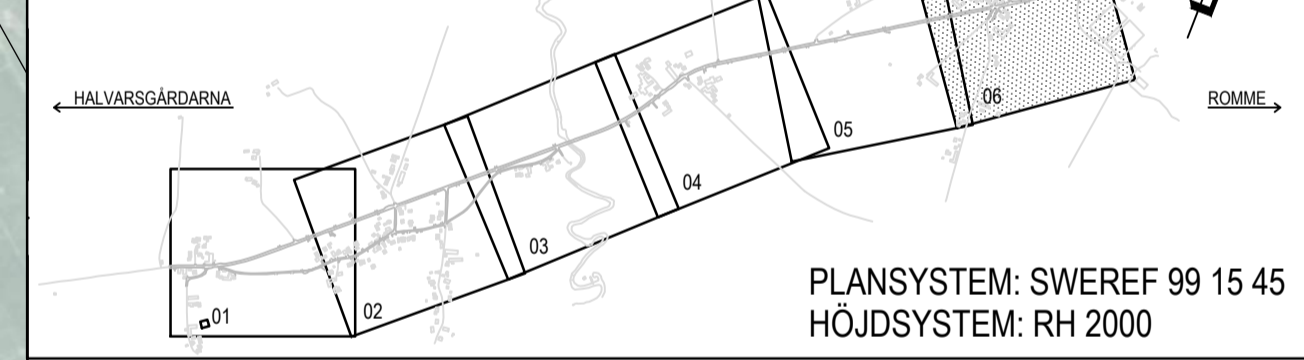
TECKENFÖRKLARING

- Nytt vägområde
- Befintligt vägområde
- Gräns - Tillfälligtjanderätt
- Föreslagen yta för tillfällig nyttjanderätt, för etablering av bodar och/eller massupplag
- Föreslagen ny gång- och cykelväg
- Föreslagen ny väg
- Ny vägkant
- Ny gång- och cykelväg - Kantlinje
- Längdmätning och pushjöd
- Föreslaget nytt räckes för gång- och cykelväg
- Nya Träd, Solitär
- Fornlämning
- Träd, Solitär
- Fastighetsbeteckning
- Gemensamhetsanläggning
- Vägområdet återställs och återlämnas till markägare

SÄRSKILDA BESLUT

- Väganslutning till befintlig allmän väg som stängs genom särskilt beslut

ORIENTERINGSFIGUR



PLANSYSTEM: SWEREF 99 15 45
HÖJDSYSTEM: RH 2000



TYP AV PLAN		VÄGPLAN	
GRANSKNINGSSTATUS / SYFTE			
HANDLINGSTYP			
GRANSKNINGSHANDLING			
DATUM	2021-09-01	LEVERANS / ÄNDRINGS-PM	
OBJEKT	VÄG 635 TOLSBO-TUNET NY GÅNG- OCH CYKELVÄG		
DELOMRÅDE / BANDEL	TOLSBO-TUNET		
ANLÄGGNINGSDIAGRAM	GÅNG- OCH CYKELVÄG		
OBJEKTNUMMER / KM	158659	KONSTRUKTIONNUMMER	
BESTÄLLARE	TRAFIKVERKET	LEVERANTÖR	AFRY
SKAPAD AV	N. PERSSON	UPPDRAGSNUMMER	759342
GODKÄND AV	K. KIEKSI	AVDELNING	
RITNINGSTYP	PLANRITNING		
TEKNIKOMRÅDE / INNEHÅLL	T VÄGUTFORMNING OCH TRAFIK		
BESKRIVNING	ILLUSTRATIONSKARTA KM 2/665 - 3/100		
SKALA	1:1000	FORMAT	A1
RITNINGNUMMER	101T0506	FÖRVALTNINGSNUMMER	
		BLAD	NÄSTA BLAD
		BET	