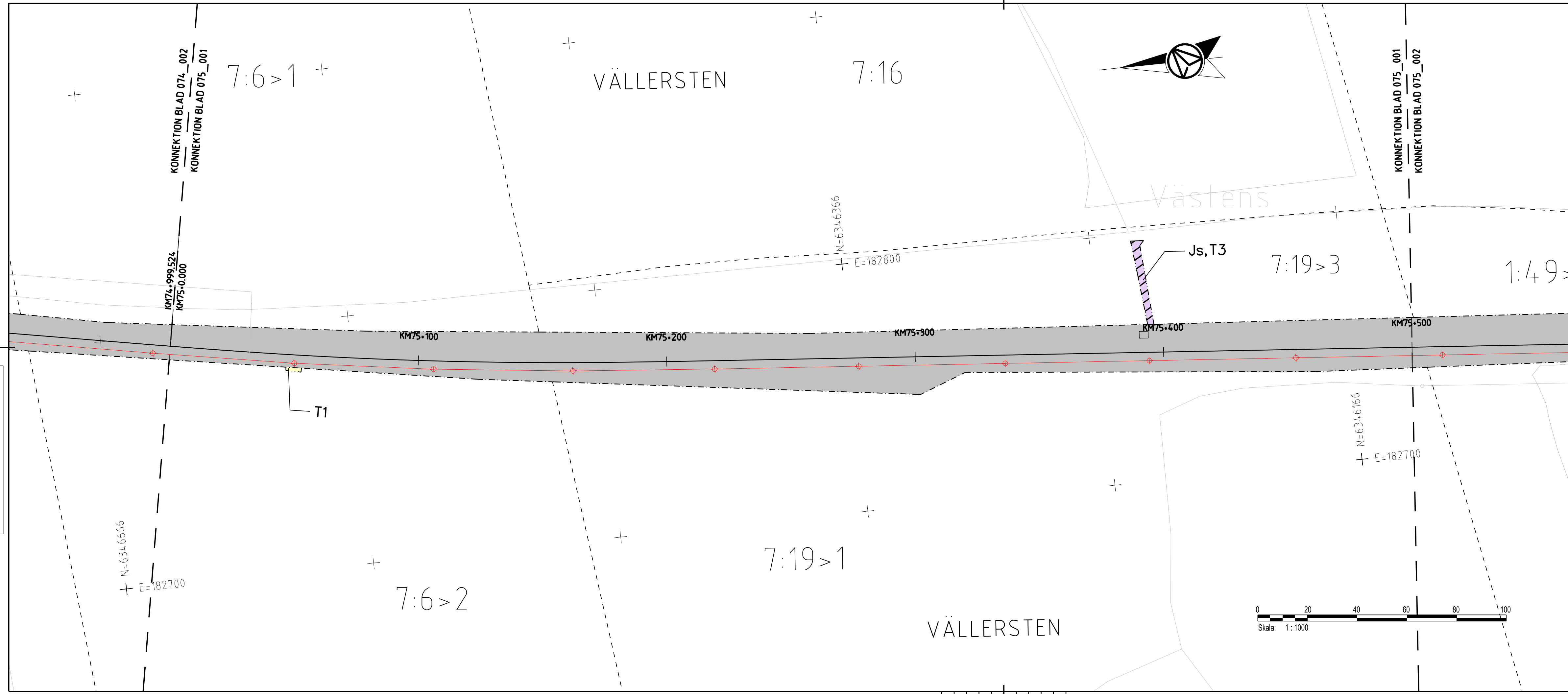


Den här ritning är Trafikverkets egendom. Allt obehörigt begagnande av ritningen beivras enligt lag. TRAFIKVERKET

X:\2023\02\02\188299-00-102\_001.dwg  
188299-00-102\_001.dwg



### TECKENFÖRKLARING

#### FASTSTÄLLS MARKANSPRÅK

- · — · — GRÄNS FÖR JÄRNVAGSPLAN
- - - - - GRÄNS FÖR JÄRNVAGSMARK
- · - · - AVGRÄNSNING MELLAN OLIKA TYPER AV MARKANSPRÅK
- J** NY JÄRNVAGSMARK MED AGANDERÄTT
- Js** NY JÄRNVAGSMARK MED SERVITUTSRÄTT
- Js** NY JÄRNVAGSMARK MED SERVITUTSRÄTT OCH TILLFÄLLIG NYTTJÄNDERÄTT
- T** TILLFÄLLIG NYTTJÄNDERÄTT GÄLLER FRÅN BYGGSTART TILL OCH MED TVÅ MÅNADER EFTER SLUTBESIKTNING

- T1** - TILLFÄLLIG NYTTJÄNDERÄTT FÖR BYGGANDE AV JÄRNVAG
- T2** - TILLFÄLLIG NYTTJÄNDERÄTT FÖR UPPLAG
- T3** - TILLFÄLLIG NYTTJÄNDERÄTT FÖR BYGGTRAFIK
- T4** - TILLFÄLLIG NYTTJÄNDERÄTT FÖR BYGGTRAFIK FÄR EJ BLOCKERAS FÖR ALLMAN TRAFIK

#### VERKSAMHETER/ÅTGÄRDER SOM UNDTANTAS FRÅN FÖRBUD ENLIGT MILJÖBALKEN

SKYLDIGHETEN ATT GÖRA ANMÄLAN FÖR SAMRÅD ENLIGT 126 MB GÄLLER INTE FÖR DE VERKSAMHETER OCH ÅTGÄRDER SOM BEHOVS FÖR ATT BYGGA VÄGEN/JÄRNVÄGEN OCH SOM FASTSTÄLLS OCH INGÅR I VÄGOMRÅDE FÖR ALLMAN VÄG/JÄRNVAGSMARK ELLER OMRÅDE FÖR TILLFÄLLIG NYTTJÄNDERÄTT.

- FÖRBUD SOM AVSER VERKSAMHET ELLER ÅTGÄRD INOM GENERELLT BIOTOPSKYDDOMRÅDE (7:11 ZST. MB) GÄLLER EJ BYGGANDE AV ALLMAN VÄG/JÄRNVAG
- FÖRBUD MOT ÅTGÄRD INOM STRANDSKYDDOMRÅDE (7:15 MB) GÄLLER EJ BYGGANDE AV ALLMAN VÄG/JÄRNVAG
- B1** - BYGGLOV KRÄVS INTE FÖR BYGGANDE AV TRANSFORMATORSTATIONER
- B2** - BYGGLOV KRÄVS INTE FÖR UPPLAG

#### ÖVRIGA BETECKNINGAR PÅ PLANKARTAN

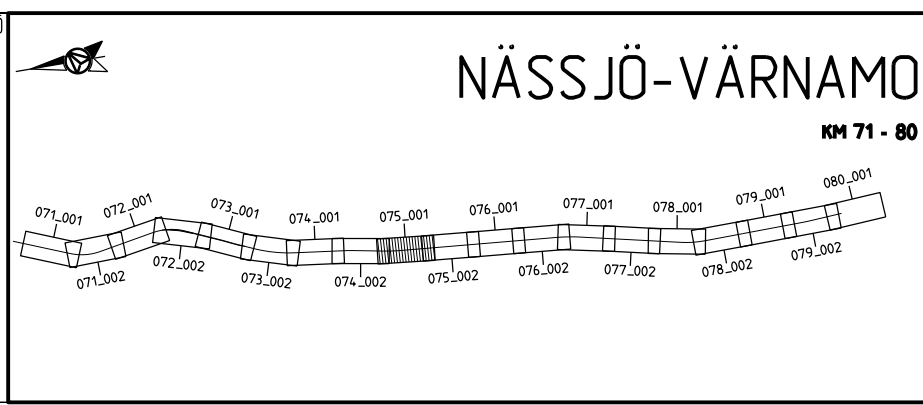
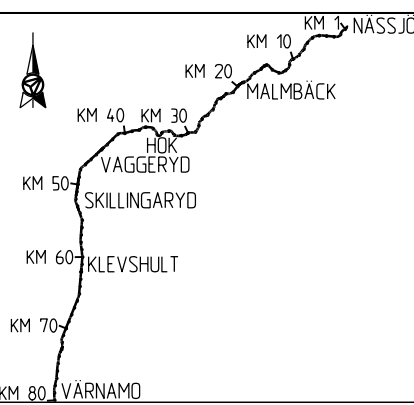
- KM1+ 800** NYTT JÄRNVAGSSPÅR, SPÅRMITT MED LANGMÄTNING OCH HÖJDSÄTTNING
- +35.80** NY KONTAKTLEDNINGSANLÄGGNING, UNGEFÄRLIGT LÄGE
- +** NY KONTAKTLEDNINGSBRYGGA, UNGEFÄRLIGT LÄGE

#### FASTSTÄLLS EJ

- KM1+ 800** BEFINTLIG SPÅRMITT JÄRNVAG MED LANGMÄTNING
- +** KOMMUNGRÄNS
- - - - - FASTIGHETSGRÄNS
- · - · - TRAKTSGRÄNS
- BEFINTLIG VÄG, VÄGMITT
- BEFINTLIG BYGGNAD
- FASTIGHETSBETECKNING
- TRAKTNSNAMN
- TRAFIKVERKETS FASTIGHET SOM BEHÅLLS SOM JÄRNVAGSMARK MED AGANDERÄTT

#### FASTSTÄLLS EJ NÄSSJÖ

SYSTEM I PLAN SWEREFF 99 13 30, SYSTEM I HÖJD, RH 2000  
DATUM GRUNDKARTA: 2022-10-28



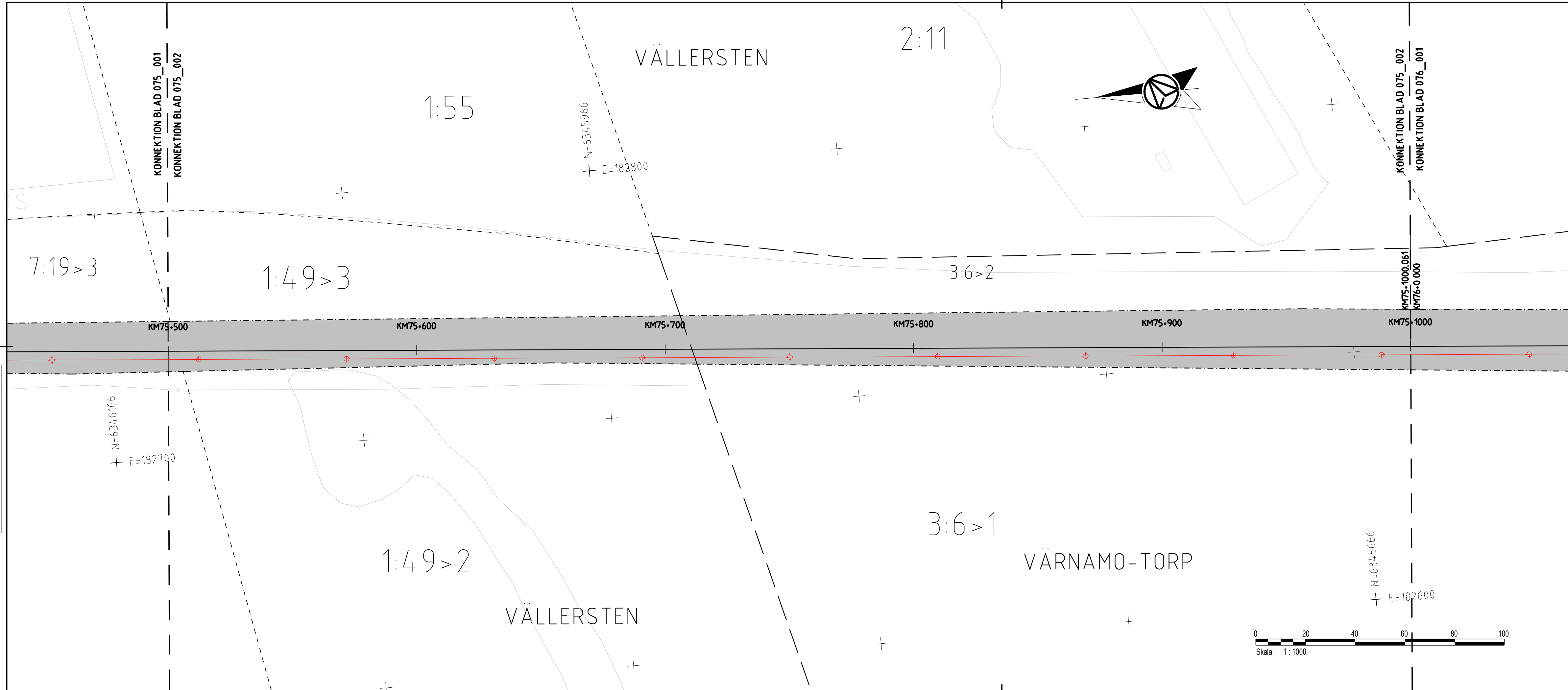
ANDR. ANDRNINGEN AVSER		GODKÄND AV		ANDR. DATUM	
TYP AV PLAN					
<b>JÄRNVAGSPLAN</b>					
LEVERANTÖR	AVDELNING	LEVERANS/ANDRINGS-PM	TEKNIKOMRÅDE		
AFRY	AFRY		MARK		
	UPPDRAGSNUMMER	KONSTRUKTIONSNUMMER	GRANSKNINGSSTATUS / SYFTE		
	202827		GODKÄND		
TRAFIKVERKET	HALMSTAD-NÄSSJÖ		HANDLINGS-TYP		
	NÄSSJÖ-VÄRNAMO ELEKTRIFIERING		SAMRÅDSHANDLING		
SKAPAD AV	PLANKARTA		ANLÄGGNINGSTYP		
M. LYKO			KILOMETER-METER		
GRANSKAD AV	SKALA	FORMAT	075+000 - 075+500		BANDEL
L. WÅSIK	1:1000	A3FF			732
GODKÄND AV	DATUM	RITNINGSNUMMER FÖRVALTNING	RITNINGSNUMMER PROJEKT		
MT	2023-02-02		168299-00-102-0075-0001		
			BLAD	NÄSTA BLAD	ANDR.
			001	002	

LAST RENDERED BY MICROSTATION 2023-01-05 09:51

LAST RENDERED BY AUTOCAD

Denna ritning är Trafikverkets egendom. Allt obehörigt begärande av ritningen beivras enligt lag. TRAFIKVERKET

X:\2023\02\02\188299-001\001\_001.dwg  
 188299-001-001\_001.dwg



### TECKENFÖRKLARING

#### FASTSTÄLLS MARKANSPRÅK

- GRANS FÖR JÄRNVAGSPLAN
- GRANS FÖR JÄRNVAGSMARK
- AVGRÄNSNING MELLAN OLIKA TYPER AV MARKANSPRÅK

- J** NY JÄRNVAGSMARK MED AGANDERÄTT
- Js** NY JÄRNVAGSMARK MED SERVITUTSRÄTT
- Js** NY JÄRNVAGSMARK MED SERVITUTSRÄTT OCH TILLFÄLLIG NYTTJÄNDERÄTT
- T** TILLFÄLLIG NYTTJÄNDERÄTT GÄLLER FRÅN BYGGSTART TILL OCH MED TVÅ MÅNADER EFTER SLUTBESIKTNING

#### VERKSAMHETER/ÅTGÄRDER SOM UNDTANTAS FRÅN FÖRBUD ENLIGT MILJÖBALKEN

SKYLDIGHETEN ATT GÖRA ANMÄLAN FÖR SAMRÅD ENLIGT 126 MB GÄLLER INTE FÖR DE VERKSAMHETER OCH ÅTGÄRDER SOM BEHOVS FÖR ATT BYGGA VÄGEN/JÄRNVÄGEN OCH SOM FASTSTÄLLS OCH INGÅR I VÄGOMRÅDE FÖR ALLMAN VAG/JÄRNVAGSMARK ELLER OMRÅDE FÖR TILLFÄLLIG NYTTJÄNDERÄTT.

#### FASTSTÄLLS EJ

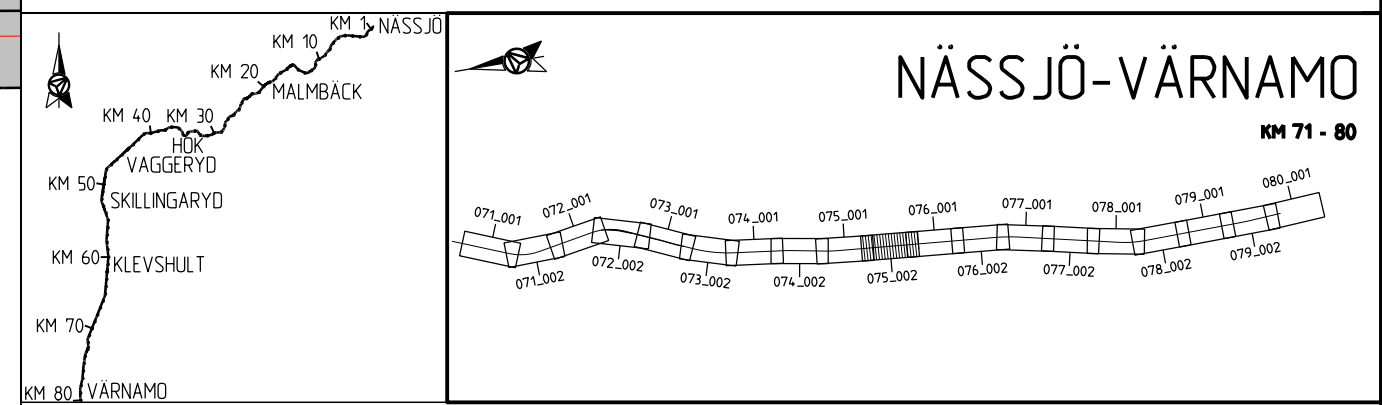
- T1** - TILLFÄLLIG NYTTJÄNDERÄTT FÖR BYGGANDE AV JÄRNVAG
- T2** - TILLFÄLLIG NYTTJÄNDERÄTT FÖR UPPLAG
- T3** - TILLFÄLLIG NYTTJÄNDERÄTT FÖR BYGGTRAFIK
- T4** - TILLFÄLLIG NYTTJÄNDERÄTT FÖR BYGGTRAFIK FÄR EJ BLOCKERAS FÖR ALLMAN TRAFIK

#### ÖVRIGA BETECKNINGAR PÅ PLANKARTAN

- KM1+ 800** NYTT JÄRNVAGSSPÅR, SPÅRMITT MED LANGMÄTNING OCH HÖJDSÄTTNING
- +35.80** NY KONTAKTLEDNINGSANLÄGGNING, UNGEFÄRLIGT LÄGE
- 13:1** NY KONTAKTLEDNINGSBRYGGA, UNGEFÄRLIGT LÄGE
- NÄSSJÖ** BEFINTLIG SPÅRMITT JÄRNVAG MED LANGMÄTNING
- 13:1** KOMMUNGRÄNS
- +** FASTIGHETSGRÄNS
- - -** TRAKTSGRÄNS
- TRAKTSGRÄNS
- BEFINTLIG VÄG, VÄGMITT
- BEFINTLIG BYGGNAD
- FASTIGHETSBETECKNING
- TRAKTENS NAMN
- TRAFIKVERKETS FASTIGHET SOM BEHÅLLS SOM JÄRNVAGSMARK MED AGANDERÄTT

#### KOORDINATSYSTEM

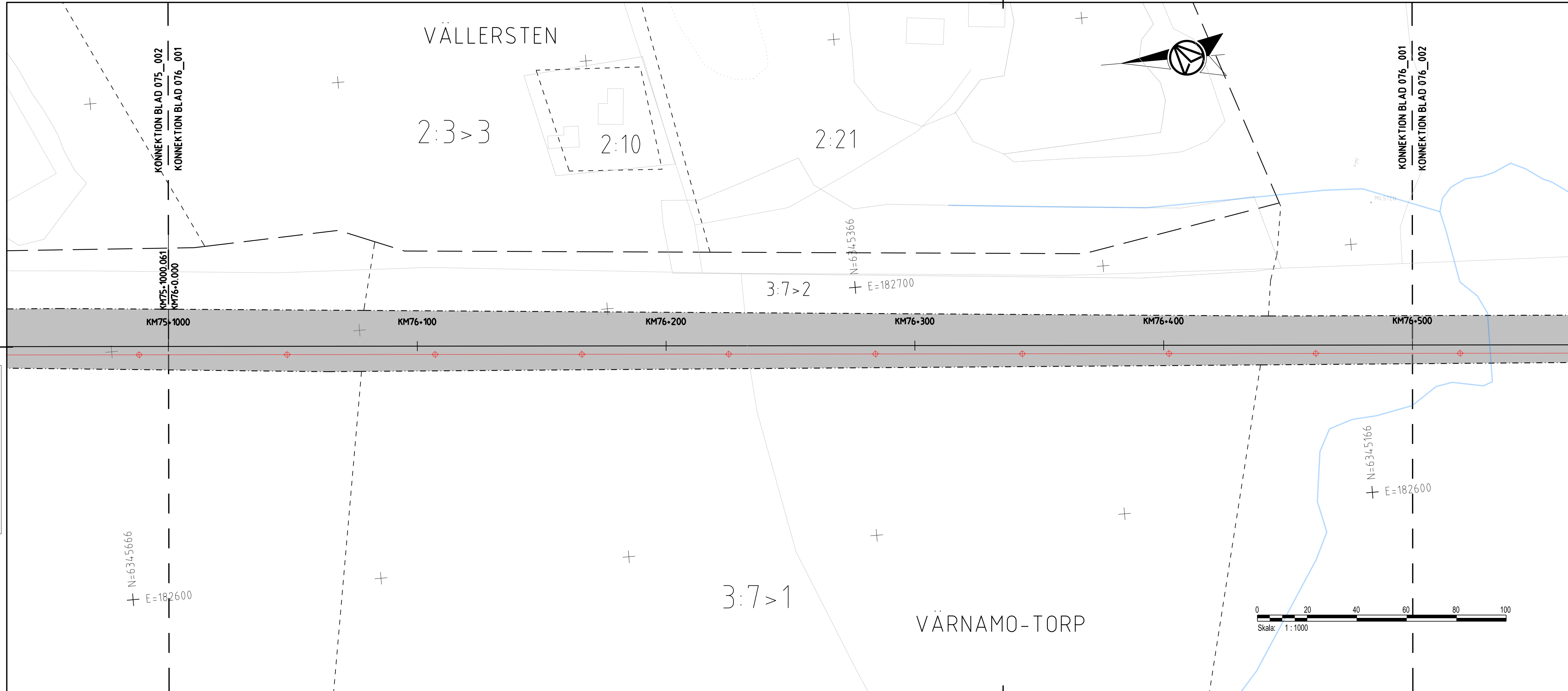
SYSTEM I PLAN SWEREFF 99 13 30, SYSTEM I HÖJD, RH 2000  
 DATUM GRUNDKARTA: 2022-10-28



ANDR. ANDRNINGEN AVSER		GODKÄND AV		ANDR. DATUM	
TYP AV PLAN					
<b>JÄRNVAGSPLAN</b>					
LEVERANTÖR		AVDELNING		TEKNIKOMRÅDE	
		AFRY		MARK	
		UPPDRAGSNUMMER 202827		GRANSKINGSSTATUS / SYFTE	
TRAFIKVERKET		HÄLMSTAD-NÄSSJÖ		GODKÄND	
SKAPAD AV M. L.YKO		NÄSSJÖ-VÄRNAMO ELEKTRIFIERING		HANDLINGS TYP	
GRANSKAD AV L. WÅSIK		PLANKARTA		SAMRÅDSHANDLING	
GODKÄND AV MT		SKALA 1:1000		ANLÄGGNINGSTYP	
DATUM 2023-02-02		FORMAT A3FF		KILOMETER-METER	
RITNINGNUMMER FÖRVALTNING		RITNINGNUMMER PROJEKT		075+500 - 075+1000	
BLAD 002		NÄSTA BLAD 001		BANDL 732	
ANDR.		ANDR.		ANDR.	

LAST RENDER BY MICROSTATION 2023-01-02 10:07:50:002.dwg

LAST RENDER BY AUTOCAD



### TECKENFÖRKLARING

#### FASTSTÄLLS MARKANSPRÅK

- GRANS FÖR JÄRNVAGSPLAN
- GRANS FÖR JÄRNVAGSMARK
- AVGRÄNSNING MELLAN OLIKA TYPER AV MARKANSPRÅK

**J** NY JÄRNVAGSMARK MED AGANDERÄTT

**Js** NY JÄRNVAGSMARK MED SERVITUTSRÄTT

**Js** NY JÄRNVAGSMARK MED SERVITUTSRÄTT OCH TILLFÄLLIG NYTTJÄNDERÄTT

**T** TILLFÄLLIG NYTTJÄNDERÄTT GÄLLER FRÅN BYGGSTART TILL OCH MED TVÅ MÅNADER EFTER SLUTBESKTNING

**T1** - TILLFÄLLIG NYTTJÄNDERÄTT FÖR BYGGANDE AV JÄRNVAG

**T2** - TILLFÄLLIG NYTTJÄNDERÄTT FÖR UPPLAG

**T3** - TILLFÄLLIG NYTTJÄNDERÄTT FÖR BYGGTRAFIK

**T4** - TILLFÄLLIG NYTTJÄNDERÄTT FÖR BYGGTRAFIK FÄR EJ BLOCKERAS FÖR ALLMAN TRAFIK

#### VERKSAMHETER/ÅTGÄRDER SOM UNDTANTAS FRÅN FÖRBUD ENLIGT MILJÖBALKEN

SKYLDIGHETEN ATT GÖRA ANMÄLAN FÖR SAMRÅD ENLIGT 126 MB GÄLLER INTE FÖR DE VERKSAMHETER OCH ÅTGÄRDER SOM BEHOVS FÖR ATT BYGGA VÄGEN/JÄRNVÄGEN OCH SOM FASTSTÄLLS OCH INGÅR I VAGOMRÅDE FÖR ALLMAN VAG/JÄRNVAGSMARK ELLER OMRÅDE FÖR TILLFÄLLIG NYTTJÄNDERÄTT.

**B1** - BYGGLOV KRÄVS INTE FÖR BYGGANDE AV TRANSFORMATORSTATIONER

**B2** - BYGGLOV KRÄVS INTE FÖR UPPLAG

#### ÖVRIGA BETECKNINGAR PÅ PLANKARTAN

**KM1+ 800** NYTT JÄRNVAGSSPÅR, SPÅRMITT MED LANGDMÄTNING OCH HÖJDSÄTTNING

**+35.80** NY KONTAKTLEDNINGSANLÄGGNING, UNGEFÄRLIGT LÄGE

**+** NY KONTAKTLEDNINGSBRYGGA, UNGEFÄRLIGT LÄGE

#### FASTSTÄLLS EJ

**KM1+ 800** BEFINTLIG SPÅRMITT JÄRNVAG MED LANGDMÄTNING

**+** KOMMUNGRÄNS

**- - -** FASTIGHETSGRÄNS

**- - -** TRAKTSGRÄNS

**+** BEFINTLIG VÄG, VÄGMITT

**+** BEFINTLIG BYGGNAD

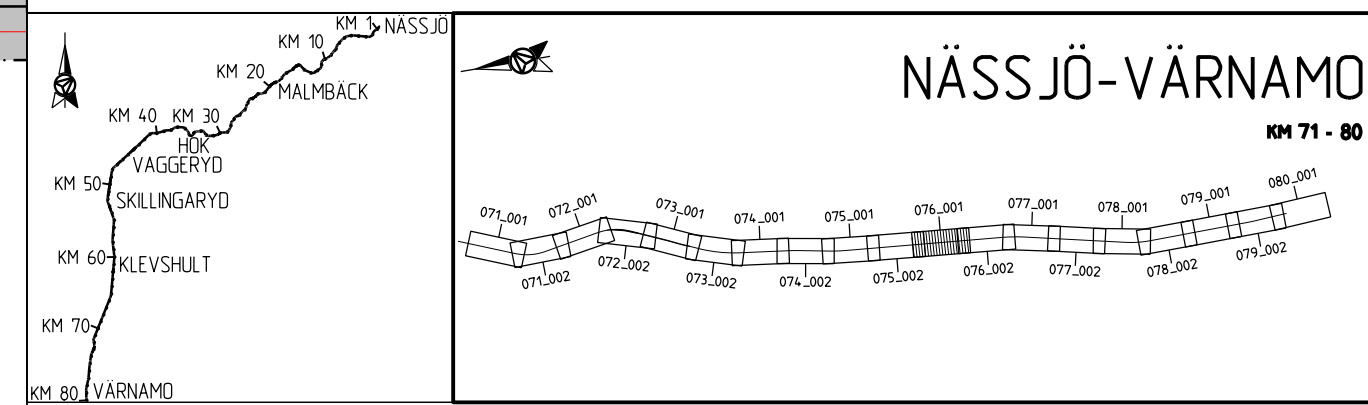
**13:1** FASTIGHETSBETECKNING

**NÄSSJÖ** TRAKTSNAMN

**+** TRAFIKVERKETS FASTIGHET SOM BEHÅLLS SOM JÄRNVAGSMARK MED AGANDERÄTT

#### KOORDINATSYSTEM

SYSTEM I PLAN SWEREFF 99 13 30, SYSTEM I HÖJD, RH 2000  
DATUM GRUNDKARTA: 2022-10-28



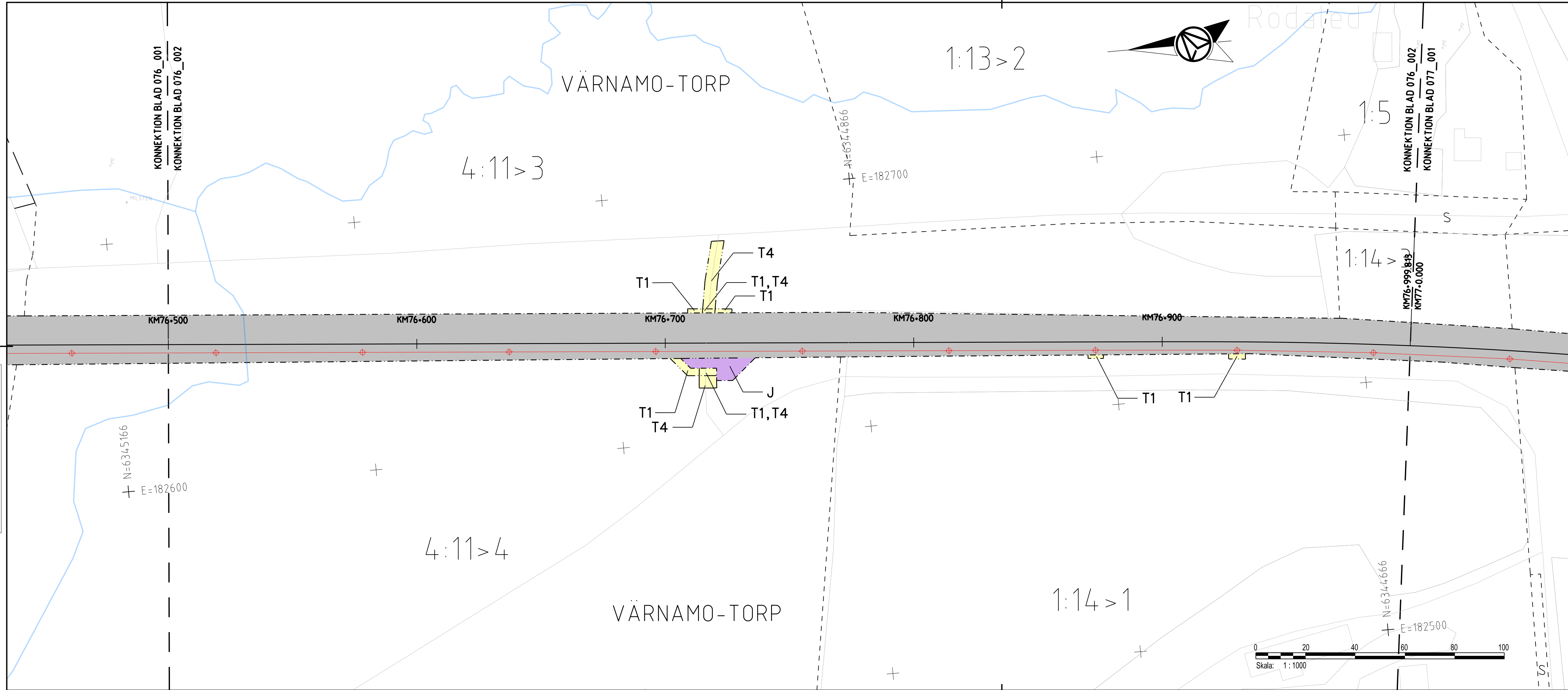
ANDR. ANDRNINGEN AVSER		GODKÄND AV		ANDR. DATUM	
TYP AV PLAN					
<b>JÄRNVAGSPLAN</b>					
LEVERANTÖR	AVDELNING	LEVERANS/ANDRINGS-PM	TEKNIKOMRÅDE		
<b>AFRY</b>	AFRY		MARK		
	UPPDRAGSNUMMER	KONSTRUKTIONSNUMMER	GRANSKNINGSSTATUS / SYFTE		
	202827		GODKÄND		
<b>TRAFIKVERKET</b>	<b>HALMSTAD-NÄSSJÖ</b>		HANDLINGS TYP		
	NÄSSJÖ-VÄRNAMO ELEKTRIFIERING		SAMRÅDSHANDLING		
SKAPAD AV	PLANKARTA		ANLÄGGNINGSTYP		
M. LYKO					
GRANSKAD AV	SKALA	FORMAT	KILOMETER-METER		
L. WÅSIK	1:1000	A3FF	076+000 - 076+500		
GODKÄND AV	DATUM	RITINGSNUMMER FÖRVALTNING	BANDEL		
MT	2023-02-02		732		
			RITINGSNUMMER PROJEKT		
			168299-00-102-0076-0001		
			BLAD	NÄSTA BLAD	ANDR.
			001	002	

Denna ritning är Trafikverkets egendom. Allt obehörigt begagnande av ritningen beivras enligt lag. TRAFIKVERKET

X:\2023\02\02\168299-00-102-0076-0001.dwg  
 168299-00-102-0076-0001.dwg

LAST RENDER BY MICROSTATION 2023-01-02 10:07:40:001.dwg  
 2023-01-02 10:07:40:001.dwg

LAST RENDER BY AUTOCAD



### TECKENFÖRKLARING

#### FASTSTÄLLS

##### MARKANSPRÅK

- GRÄNS FÖR JÄRNVAGSPLAN
- GRÄNS FÖR JÄRNVAGSMARK
- AVGRÄNSNING MELLAN OLIKA TYPER AV MARKANSPRÅK

- J** NY JÄRNVAGSMARK MED AGANDERÄTT
- Js** NY JÄRNVAGSMARK MED SERVITUTSRÄTT
- J<sub>s</sub>** NY JÄRNVAGSMARK MED SERVITUTSRÄTT OCH TILLFÄLLIG NYTTJÄNDERÄTT
- T** TILLFÄLLIG NYTTJÄNDERÄTT GÄLLER FRÅN BYGGSTART TILL OCH MED TVÅ MÅNADER EFTER SLUTBESKTNING

#### VERKSAMHETER/ÅTGÄRDER SOM UNDTANTAS FRÅN FÖRBUD ENLIGT MILJÖBALKEN

SKYLDIGHETEN ATT GÖRA ANMÄLAN FÖR SAMRÅD ENLIGT 126 MB GÄLLER INTE FÖR DE VERKSAMHETER OCH ÅTGÄRDER SOM BEHOVS FÖR ATT BYGGA VÄGEN/JÄRNVÄGEN OCH SOM FASTSTÄLLS OCH INGÅR I VAGOMRÅDE FÖR ALLMAN VAG/JÄRNVAGSMARK ELLER OMRÅDE FÖR TILLFÄLLIG NYTTJÄNDERÄTT.

#### FASTSTÄLLS EJ

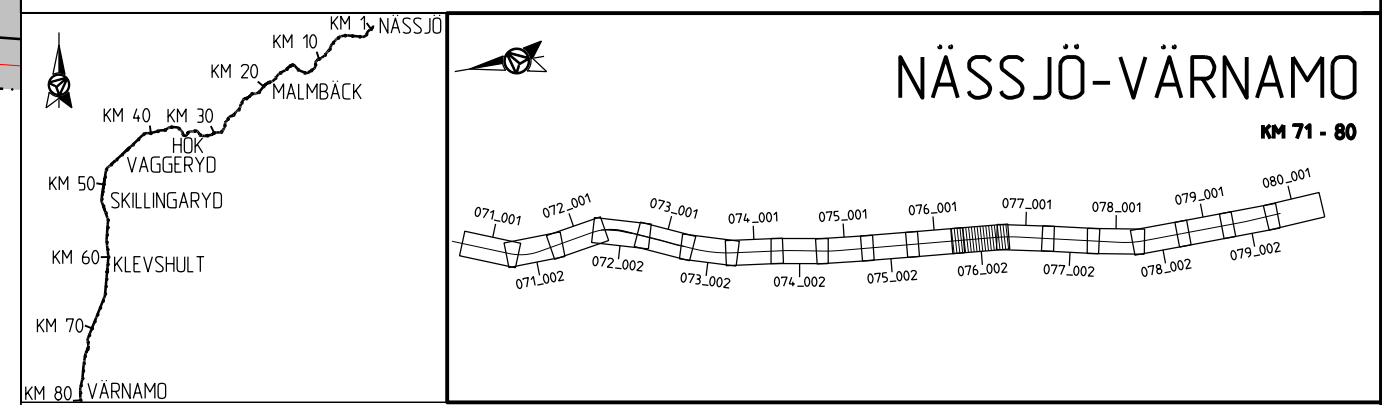
- KM1+ 800** NYTT JÄRNVAGSSPÅR, SPÄRMITT MED LANGMÄTNING OCH HÖJDSÄTTNING
- +35.80** NY KONTAKTLEDNINGSANLÄGGNING, UNGEFÄRLIGT LÄGE
- +** NY KONTAKTLEDNINGSBRYGGA, UNGEFÄRLIGT LÄGE
- KM1+ 800** BEFINTLIG SPÄRMITT JÄRNVAG MED LANGMÄTNING
- +** KOMMUNGRÄNS
- FASTIGHETSGRÄNS
- TRAKTSGRÄNS
- +** BEFINTLIG VÄG, VÄGMITT
- +** BEFINTLIG BYGGNAD
- +** FASTIGHETSBETECKNING
- +** TRAKTSNAMN
- +** TRAFIKVERKETS FASTIGHET SOM BEHÅLLS SOM JÄRNVAGSMARK MED AGANDERÄTT

#### FASTSTÄLLS EJ

**NÄSSJÖ**  
TRAKTSNAMN

#### KOORDINATSYSTEM

SYSTEM I PLAN SWEREFF 99 13 30, SYSTEM I HÖJD, RH 2000  
DATUM GRUNDKARTA: 2022-10-28



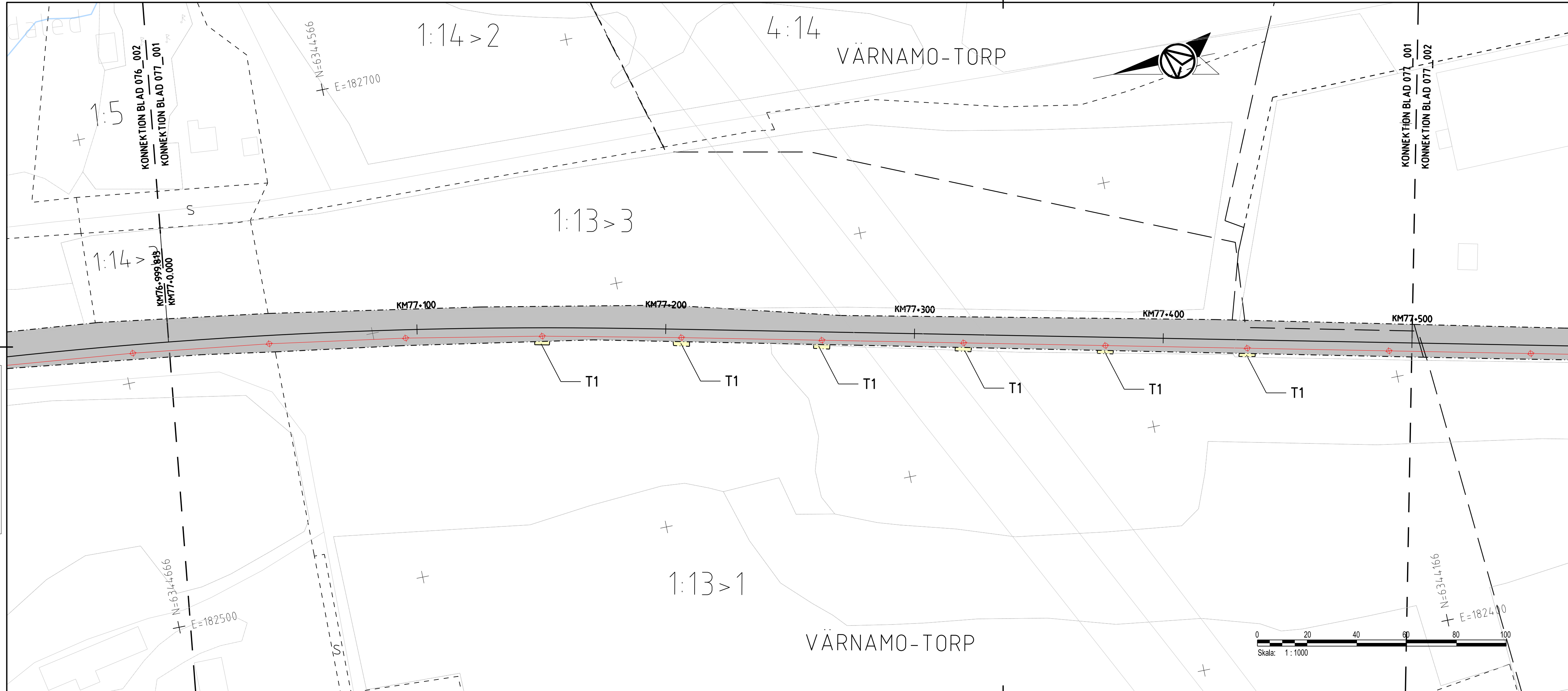
ANDR. ANDRNINGEN AVSER		GODKÄND AV		ANDR. DATUM	
TYP AV PLAN					
<b>JÄRNVAGSPLAN</b>					
LEVERANTÖR	AVDELNING	LEVERANS/ANDRINGS-PM	TEKNIKOMRÅDE		
AFRY	AFRY		MARK		
	UPPDRAGSNUMMER	KONSTRUKTIONSNUMMER	GRANSKNINGSSTATUS / SYFTE		
	202827		GODKÄND		
TRAFIKVERKET	HALMSTAD-NÄSSJÖ		HANDLINGS TYP		
	NÄSSJÖ-VÄRNAMO ELEKTRIFIERING		SAMRÅDSHANDLING		
SKAPAD AV	PLANKARTA		ANLÄGGNINGSTYP		
M. LYKO					
GRANSKAD AV	SKALA	FORMAT	RITNINGSNUMMER FÖRVALTNING	KILOMETER-METER	BANDEL
L. WASK	1:1000	A3FF		076+500 - 076+1000	732
GODKÄND AV	DATUM			RITNINGSNUMMER PROJEKT	
MT	2023-02-02			168299-00-102-0076-0002	
				BLAD	NÄSTA BLAD
				002	001
				ANDR.	

Denna ritning är Trafikverkets egendom. Allt obehörigt begagnande av ritningen beivras enligt lag. TRAFIKVERKET

X:\2023\02\02\001\_001\_A3F\_168299-00-102\_0076-0002.dwg

LAST RENDER BY MICROSTATION 2023-01-02 10:00:00

LAST RENDER BY AUTOCAD



### TECKENFÖRKLARING

#### FASTSTÄLLS MARKANSPRÅK

- GRANS FÖR JÄRNVAGSMARK
- - - GRANS FÖR JÄRNVAGSMARK
- - - - - AVGRÄNSNING MELLAN OLIKA TYPER AV MARKANSPRÅK
- J** NY JÄRNVAGSMARK MED AGANDERÄTT
- Js** NY JÄRNVAGSMARK MED SERVITUTSRÄTT
- Jg** NY JÄRNVAGSMARK MED SERVITUTSRÄTT OCH TILLFÄLLIG NYTTJÄNDERÄTT
- T** TILLFÄLLIG NYTTJÄNDERÄTT GÄLLER FRÅN BYGGSTART TILL OCH MED TVÅ MÅNADER EFTER SLUTBESIKTNING
- T1** - TILLFÄLLIG NYTTJÄNDERÄTT FÖR BYGGANDE AV JÄRNVAG
- T2** - TILLFÄLLIG NYTTJÄNDERÄTT FÖR UPPLAG
- T3** - TILLFÄLLIG NYTTJÄNDERÄTT FÖR BYGGTRAFIK
- T4** - TILLFÄLLIG NYTTJÄNDERÄTT FÖR BYGGTRAFIK FÄR EJ BLOCKERAS FÖR ALLMAN TRAFIK

#### VERKSAMHETER/ÅTGÄRDER SOM UNDTAS FRÅN FÖRBUD ENLIGT MILJÖBALKEN

SKYLDIGHETEN ATT GÖRA ANMÄLAN FÖR SAMRÅD ENLIGT 126 MB GÄLLER INTE FÖR DE VERKSAMHETER OCH ÅTGÄRDER SOM BEHOVS FÖR ATT BYGGA VÄGEN/JÄRNVÄGEN OCH SOM FASTSTÄLLS OCH INGÅR I VÄGOMRÅDE FÖR ALLMAN VÄG/JÄRNVAGSMARK ELLER OMRÅDE FÖR TILLFÄLLIG NYTTJÄNDERÄTT.

- ..... FÖRBUD SOM AVSER VERKSAMHET ELLER ÅTGÄRD INOM GENERELLT BIOTOPSKYDDSMRÅDE (7:11 ZST. MB) GÄLLER EJ BYGGANDE AV ALLMAN VÄG/JÄRNVAG
- ..... FÖRBUD MOT ÅTGÄRD INOM STRANDSKYDDSMRÅDE (7:15 MB) GÄLLER EJ BYGGANDE AV ALLMAN VÄG/JÄRNVAG
- B1** - BYGGLOV KRÄVS INTE FÖR BYGGANDE AV TRANSFORMATORSTATIONER
- B2** - BYGGLOV KRÄVS INTE FÖR UPPLAG

#### ÖVRIGA BETECKNINGAR PÅ PLANKARTAN


- KM1+ 800** NYTT JÄRNVAGSSPÅR, SPÅRMITT MED LANGMÄTNING OCH HÖJDSÄTTNING
- +35.80** NY KONTAKTLEDNINGSANLÄGGNING, UNGEFÄRLIGT LÄGE
- +** NY KONTAKTLEDNINGSBRYGGA, UNGEFÄRLIGT LÄGE

#### FASTSTÄLLS EJ

- KM1+ 800** BEFINTLIG SPÅRMITT JÄRNVAG MED LANGMÄTNING
- +** KOMMUNGRÄNS
- - - FASTIGHETSGRÄNS
- - - TRAKTSGRÄNS
- - - BEFINTLIG VÄG, VÄGMITT
- - - BEFINTLIG BYGGNAD
- - - FASTIGHETSBETECKNING
- - - TRAKTENS NAMN
- 13:1** TRAFIKVERKETS FASTIGHET SOM BEHÅLLS SOM JÄRNVAGSMARK MED AGANDERÄTT

#### KOORDINATSYSTEM

SYSTEM I PLAN SWEREF 99 13 30, SYSTEM I HÖJD RH 2000  
DATUM GRUNDKARTA: 2022-10-28



ANDR. ANDRINGEN AVSER		GODKÄND AV		ANDR. DATUM	
TYP AV PLAN					
<b>JÄRNVAGSPLAN</b>					
LEVERANTÖR		AVDELNING		LEVERANS/ÄNDRINGS-PM	
AFRY		AFRY			
		UPPDRAGSNUMMER		KONSTRUKTIONSNUMMER	
		202827			
TEKNIKOMRÅDE		GRANSKNINGSSTATUS / SYFTE			
MARK		GODKÄND			
HANDLINGS TYP		ANLÄGGNINGSTYP			
SAMRÅDSHANDLING					
KILOMETER-METER		BANDL			
077+000 - 077+500		732			
RITNINGSNUMMER PROJEKT					
168299-00-102-0077-0001					
GODKÄND AV		DATUM		SKALA	
MT		2023-02-02		1:1000	
FORMAT		RITNINGSNUMMER FÖRVALTNING		BLAD	
A3FF				001	
				NÄSTA BLAD	
				002	
				ANDR.	

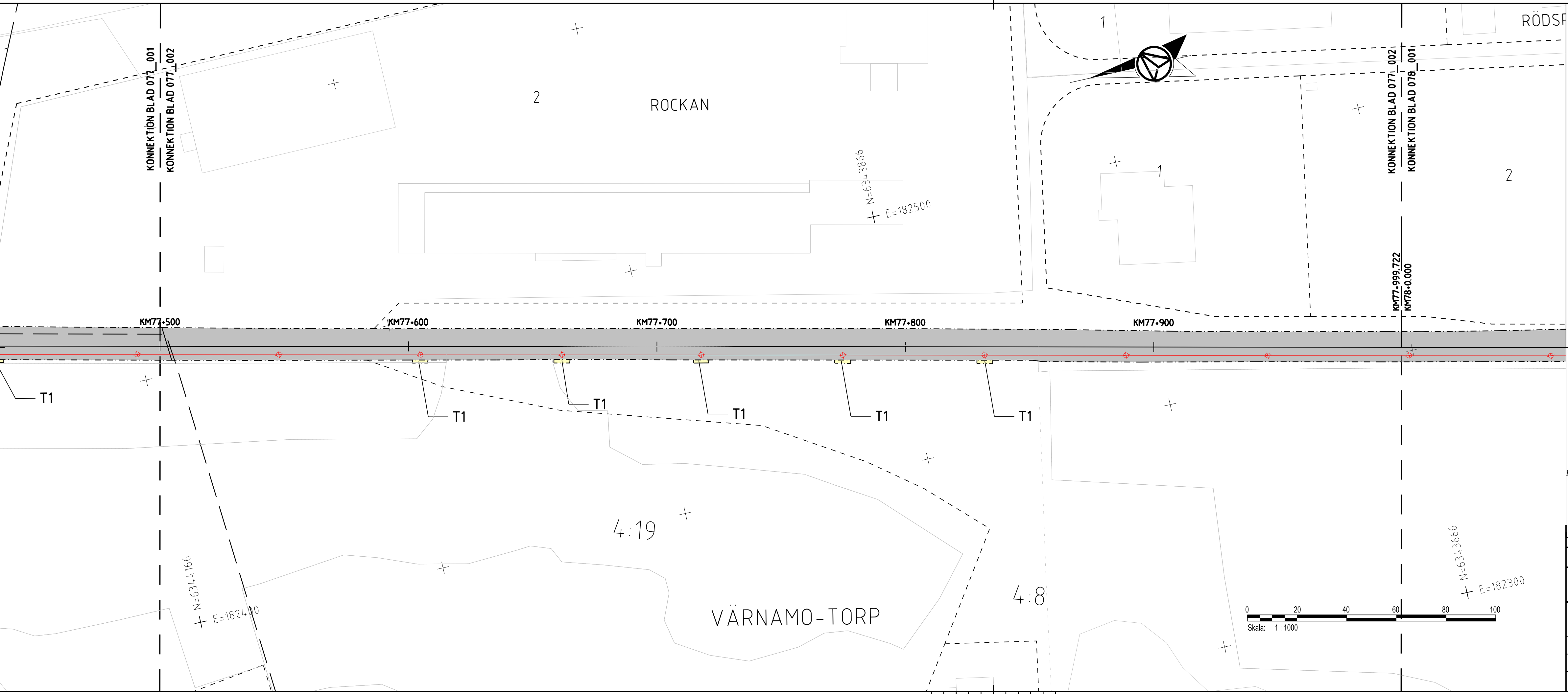
Denna ritning är Trafikverkets egendom. Allt obehörigt beaktande av ritningen beivras enligt lag. TRAFIKVERKET

20230202-0077-0001.dwg  
 168299-00-102-0077-0001.dwg

LAST RENDER BY MICROSTATION 2023-02-02 10:20:07+0001.dwg  
 A3FFA81897

LAST RENDER BY AUTOCAD

Den här ritning är Trafikverkets egendom. Allt obehörigt begagnande av ritningen beivras enligt lag.  
TRAFIKVERKET



### TECKENFÖRKLARING

#### FASTSTÄLLS MARKANSPRÅK

- GRÄNS FÖR JÄRNVAGSPLAN
- GRÄNS FÖR JÄRNVAGSMARK
- AVGRÄNSNING MELLAN OLIKA TYPER AV MARKANSPRÅK

**J** NY JÄRNVAGSMARK MED AGANDERÄTT

**Js** NY JÄRNVAGSMARK MED SERVITUTSRÄTT

**Js** NY JÄRNVAGSMARK MED SERVITUTSRÄTT OCH TILLFÄLLIG NYTTJÄNDERÄTT

**T** TILLFÄLLIG NYTTJÄNDERÄTT GÄLLER FRÅN BYGGSTART TILL OCH MED TVÅ MÅNADER EFTER SLUTBESIKTNING

**T1** - TILLFÄLLIG NYTTJÄNDERÄTT FÖR BYGGANDE AV JÄRNVAG

**T2** - TILLFÄLLIG NYTTJÄNDERÄTT FÖR UPPLAG

**T3** - TILLFÄLLIG NYTTJÄNDERÄTT FÖR BYGGTRAFIK

**T4** - TILLFÄLLIG NYTTJÄNDERÄTT FÖR BYGGTRAFIK FÄR EJ BLOCKERAS FÖR ALLMAN TRAFIK

#### VERKSAMHETER/ÅTGÄRDER SOM UNDTAS FRÅN FÖRBUD ENLIGT MILJÖBALKEN

SKYLDIGHETEN ATT GÖRA ANMÄLAN FÖR SAMRÅD ENLIGT 126 MB GÄLLER INTE FÖR DE VERKSAMHETER OCH ÅTGÄRDER SOM BEHOVS FÖR ATT BYGGA VÄGEN/JÄRNVÄGEN OCH SOM FASTSTÄLLS OCH INGÅR I VÄGOMRÅDE FÖR ALLMAN VÄG/JÄRNVAGSMARK ELLER OMRÅDE FÖR TILLFÄLLIG NYTTJÄNDERÄTT.

#### ÖVRIGA BETECKNINGAR PÅ PLANKARTAN

**KM1+ 800** NYTT JÄRNVAGSSPÅR, SPÅRMITT MED LANGMÄTNING OCH HÖJDSÄTTNING

**+35.80** NY KONTAKTLEDNINGSANLÄGGNING, UNGEFÄRLIGT LÄGE

**+** NY KONTAKTLEDNINGSBRYGGA, UNGEFÄRLIGT LÄGE

#### FASTSTÄLLS EJ

**KM1+ 800** BEFINTLIG SPÅRMITT JÄRNVAG MED LANGMÄTNING

**+** KOMMUNGRÄNS

**- - -** FASTIGHETSGRÄNS

**- - -** TRAKTSGRÄNS

**- - -** BEFINTLIG VÄG, VÄGMITT

**- - -** BEFINTLIG BYGGNAD

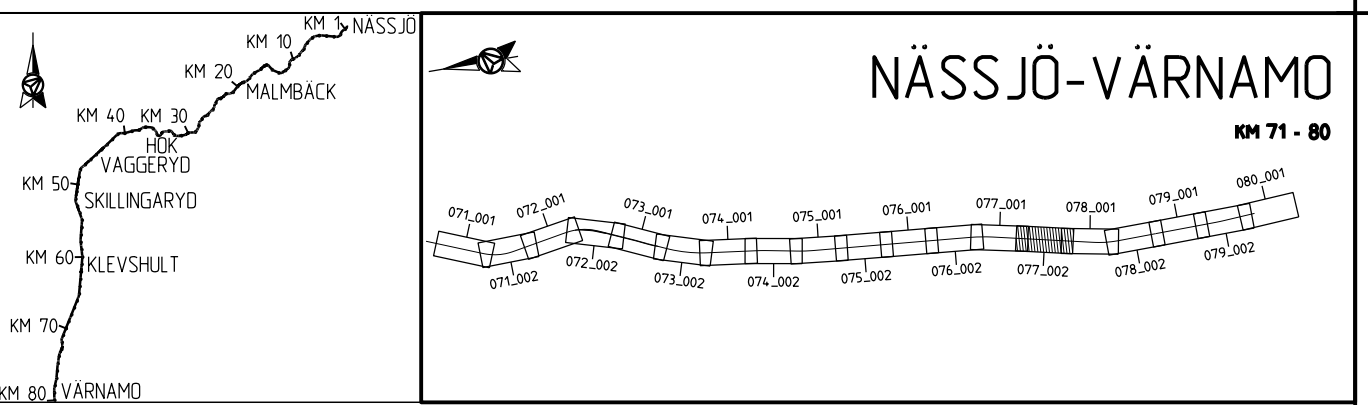
**+** FASTIGHETSBETECKNING

**+** TRAKTSNAMN

**+** TRAFIKVERKETS FASTIGHET SOM BEHÅLLS SOM JÄRNVAGSMARK MED AGANDERÄTT

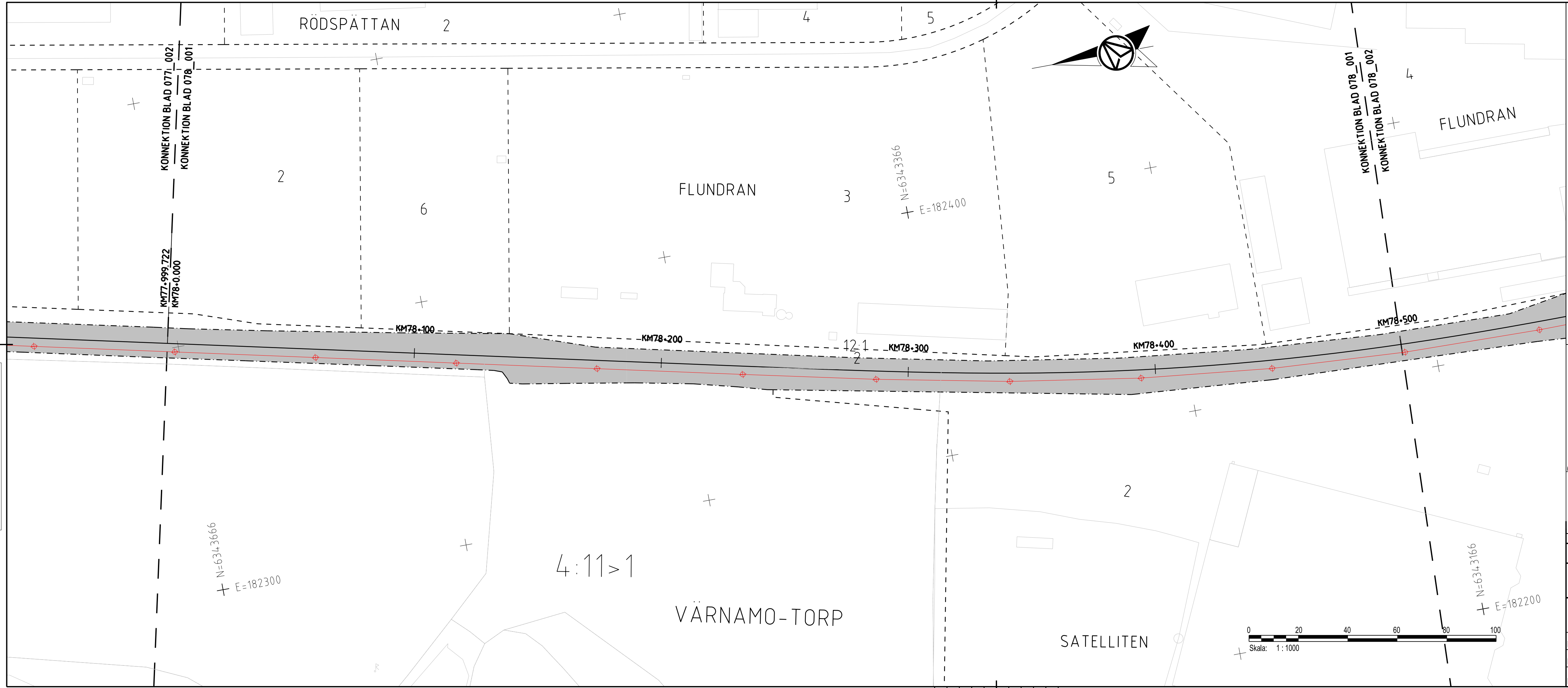
#### KOORDINATSYSTEM

SYSTEM I PLAN SWEREFF 99 13 30, SYSTEM I HÖJD, RH 2000  
DATUM GRUNDKARTA: 2022-10-28



ANDR. ANDRNINGEN AVSER		GODKÄND AV		ANDR. DATUM	
TYP AV PLAN					
<b>JÄRNVAGSPLAN</b>					
LEVERANTÖR		AVDELNING		LEVERANS/ANDRINGS-PM	
AFRY		AFRY		TEKNIKOMRÅDE	
UPPDRAGSNUMMER		UPPDRAGSNUMMER		GRANSKNINGSSTATUS / SYFTE	
202827		202827		GODKÄND	
TRAFIKVERKET		HALMSTAD-NÄSSJÖ		HANDLINGS-TYP	
SAMRÅD		NÄSSJÖ-VÄRNAMO ELEKTRIFIERING		SAMRÅDSHANDLING	
SKAPAD AV		PLANKARTA		ANLÄGGNINGSTYP	
M. LYKO		SKALA		KILOMETER-METER	
GRANSKAD AV		1:1000		077+500 - 077+1000	
L. WASK		FORMAT		BANDL	
GODKÄND AV		A3FF		732	
MT		RITNINGNUMMER FÖRVALTNING		RITNINGNUMMER PROJEKT	
DATUM		168299-00-102-0077-0002		BLAD	
2023-02-02		BLAD		NÄSTA BLAD	
		002		001	
		ANDR.			

LAST RENDERS BY MICROSTATION 2023-01-02 07:40:02.dwg



### TECKENFÖRKLARING

**FASTSTÄLLS MARKANSPRÅK**

- GRANS FÖR JÄRNVAGSPLAN
- GRANS FÖR JÄRNVAGSMARK
- AVGRÄNSNING MELLAN OLIKA TYPER AV MARKANSPRÅK

**J** NY JÄRNVAGSMARK MED AGANDERÄTT

**Js** NY JÄRNVAGSMARK MED SERVITUTSRÄTT

**Js** NY JÄRNVAGSMARK MED SERVITUTSRÄTT OCH TILFÄLLIG NYTTJANDERÄTT

**T** TILFÄLLIG NYTTJANDERÄTT GÄLLER FRÅN BYGGSTART TILL OCH MED TVÅ MÅNADER EFTER SLUTBESKTNING

**T1** - TILFÄLLIG NYTTJANDERÄTT FÖR BYGGANDE AV JÄRNVAG

**T2** - TILFÄLLIG NYTTJANDERÄTT FÖR UPPLAG

**T3** - TILFÄLLIG NYTTJANDERÄTT FÖR BYGGTRAFIK

**T4** - TILFÄLLIG NYTTJANDERÄTT FÖR BYGGTRAFIK FÄR EJ BLOCKERAS FÖR ALLMAN TRAFIK

**VERKSAMHETER/ÅTGÄRDER SOM UNDTAS FRÅN FÖRBUD ENLIGT MILJÖBALKEN**

SKYLDIGHETEN ATT GÖRA ANMÄLAN FÖR SAMRÅD ENLIGT 126 MB GÄLLER INTE FÖR DE VERKSAMHETER OCH ÅTGÄRDER SOM BEHOVS FÖR ATT BYGGA VÄGEN/JÄRNVÄGEN OCH SOM FASTSTÄLLS OCH INGÅR I VÄGOMRÅDE FÖR ALLMAN VÄG/JÄRNVAGSMARK ELLER OMRÅDE FÖR TILFÄLLIG NYTTJANDERÄTT.

**ÖVRIGA BETECKNINGAR PÅ PLANKARTAN**

**KM1+ 800** NYTT JÄRNVAGSSPÅR, SPÅRMITT MED LANGDMÄTNING OCH HÖJDSÄTTNING

**+35.80** NY KONTAKTLEDNINGSANLÄGGNING, UNGEFÄRLIGT LÄGE

**+** NY KONTAKTLEDNINGSBRYGGA, UNGEFÄRLIGT LÄGE

**FASTSTÄLLS EJ**

**KM1+ 800** BEFINTLIG SPÅRMITT JÄRNVAG MED LANGDMÄTNING

**+** KOMMUNGRÄNS

**---** FASTIGHETSGRÄNS

**---** TRAKTSGRÄNS

**---** BEFINTLIG VÄG, VÄGMITT

**---** BEFINTLIG BYGGNAD

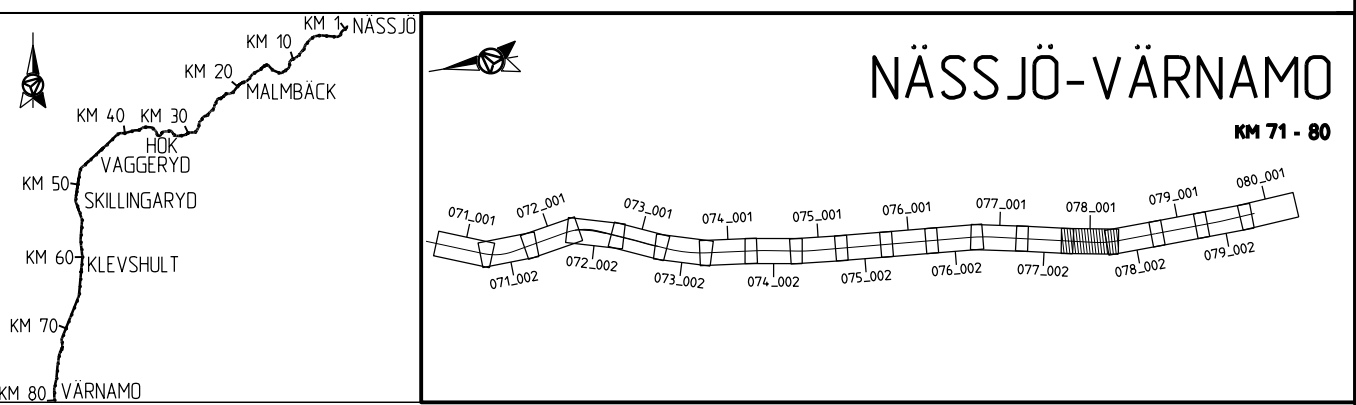
**13:1** FASTIGHETSBETECKNING

**NÄSSJÖ** TRAKTENS NAMN

**+** TRAFIKVERKETS FASTIGHET SOM BEHÅLLS SOM JÄRNVAGSMARK MED AGANDERÄTT

**KOORDINATSYSTEM**

SYSTEM I PLAN SWEREF 99 13 30, SYSTEM I HÖJD: RH 2000  
DATUM GRUNDKARTA: 2022-10-28



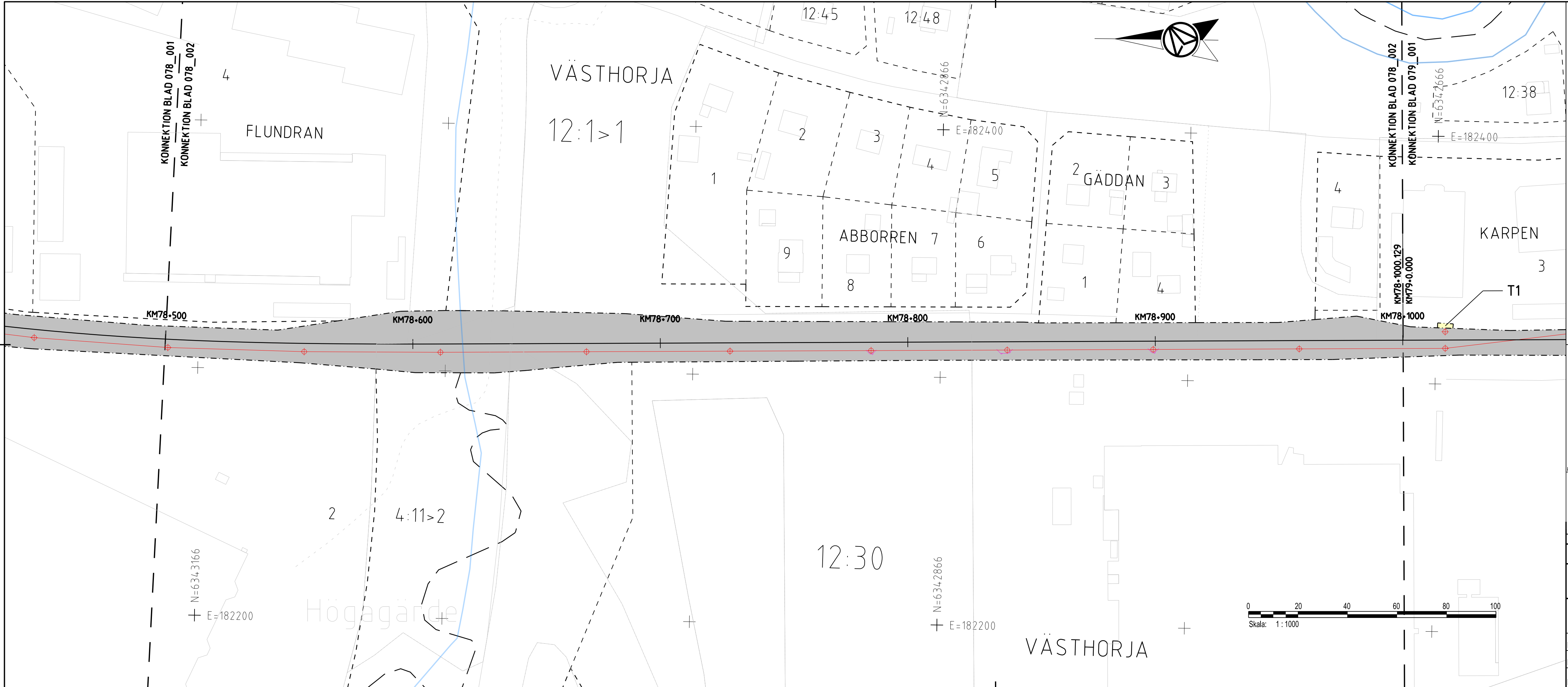
ANDR. ANDRNINGEN AVSER		GODKÄND AV		ANDR. DATUM	
TYP AV PLAN					
<b>JÄRNVAGSPLAN</b>					
LEVERANTÖR	AVDELNING	LEVERANS/ANDRINGS-PM	TEKNIKOMRÅDE		
AFRY	AFRY		MARK		
	UPPDRAGSNUMMER	KONSTRUKTIONSNUMMER	GRANSKNINGSSTATUS / SYFTE		
	202827		GODKÄND		
TRAFIKVERKET	HALMSTAD-NÄSSJÖ		HANDLINGS-TYP		
	NÄSSJÖ-VÄRNAMO ELEKTRIFIERING		SAMRÅDSHANDLING		
SKAPAD AV	PLANKARTA		ANLÄGGNINGSTYP		
M. LYKO			KILOMETER-METER		
GRANSKAD AV	SKALA	FORMAT	078+000 - 078+500		BANDEL
L. WÅSİK	1:1000	A3FF	168299-00-102-0078-0001		732
GODKÄND AV	DATUM	RITNINGSNUMMER FÖRVALTNING	BLAD	NÄSTA BLAD	ANDR.
MT	2023-02-02		001	002	

Denna ritning är Trafikverkets egendom. Allt obehörigt begagnande av ritningen beivras enligt lag. TRAFIKVERKET

X:\2023\02\02\1001\_401\_188299-00-102\_0078-0001.dwg

LAST RENDER BY MICROSTATION 2023-02-02 10:00:00

LAST RENDER BY AUTOCAD



### TECKENFÖRKLARING

**FASTSTÄLLS MARKANSPRÅK**

- GRÄNS FÖR JÄRNVAGSPLAN
- GRÄNS FÖR JÄRNVAGSMARK
- AVGRÄNSNING MELLAN OLIKA TYPER AV MARKANSPRÅK

**J** NY JÄRNVAGSMARK MED AGANDERÄTT

**Js** NY JÄRNVAGSMARK MED SERVITUTSRÄTT

**Js** NY JÄRNVAGSMARK MED SERVITUTSRÄTT OCH TILLFÄLLIG NYTTJÄNDERÄTT

**T** TILLFÄLLIG NYTTJÄNDERÄTT GÄLLER FRÅN BYGGSTART TILL OCH MED TVÅ MÅNADER EFTER SLUTBESKUTNING

**T1** - TILLFÄLLIG NYTTJÄNDERÄTT FÖR BYGGANDE AV JÄRNVAG

**T2** - TILLFÄLLIG NYTTJÄNDERÄTT FÖR UPPLAG

**T3** - TILLFÄLLIG NYTTJÄNDERÄTT FÖR BYGGTRAFIK

**T4** - TILLFÄLLIG NYTTJÄNDERÄTT FÖR BYGGTRAFIK FÄR EJ BLOCKERAS FÖR ALLMAN TRAFIK

**VERKSAMHETER/ÅTGÄRDER SOM UNDTANTAS FRÅN FÖRBUD ENLIGT MILJÖBALKEN**

SKYLDIGHETEN ATT GÖRA ANMÄLAN FÖR SAMRÅD ENLIGT 126 MB GÄLLER INTE FÖR DE VERKSAMHETER OCH ÅTGÄRDER SOM BEHOVS FÖR ATT BYGGA VÄGEN/JÄRNVÄGEN OCH SOM FASTSTÄLLS OCH INGÅR I VAGOMRÅDE FÖR ALLMAN VAG/JÄRNVAGSMARK ELLER OMRÅDE FÖR TILLFÄLLIG NYTTJÄNDERÄTT.

**B1** - BYGGLOV KRÄVS INTE FÖR BYGGANDE AV TRANSFORMATORSTATIONER

**B2** -BYGGLOV KRÄVS INTE FÖR UPPLAG

**ÖVRIGA BETECKNINGAR PÅ PLANKARTAN**

**KM1- 800** NYTT JÄRNVAGSPÅR, SPÄRRMITT MED LANGMÄTNING OCH HÖJDSÄTTNING

**+35.80** NY KONTAKTLEDNINGSANLÄGGNING, UNGEFÄRLIGT LÄGE

**FASTSTÄLLS EJ**

**KM1- 800** BEFINTLIG SPÄRRMITT JÄRNVAG MED LANGMÄTNING

**+** KOMMUNGRÄNS

**- - - - -** FASTIGHETSGRÄNS

**- - - - -** TRAKTSGRÄNS

**+** BEFINTLIG VÄG, VÄGMITT

**+** BEFINTLIG BYGGNAD

**13:1** FASTIGHETSBETECKNING

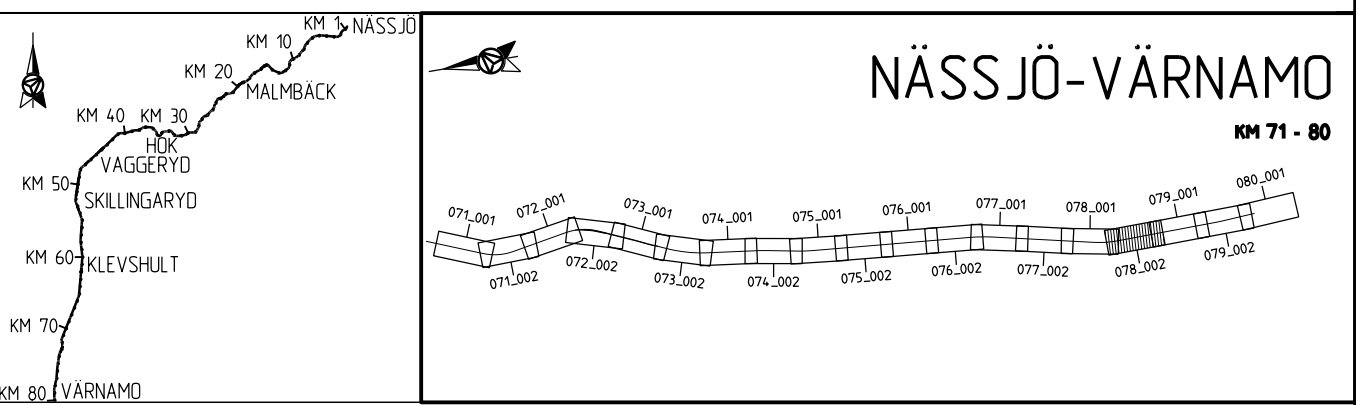
**NÄSSJÖ** TRAKTENS NAMN

**+** TRAFIKVERKETS FASTIGHET SOM BEHÅLLS SOM JÄRNVAGSMARK MED AGANDERÄTT

**KOORDINATSYSTEM**

SYSTEM I PLAN SWEREF 99 13 30, SYSTEM I HÖJD, RH 2000

DATUM GRUNDKARTA: 2022-10-28



ANDR. ANDRINGEN AVSER		GODKÄND AV		ANDR. DATUM	
TYP AV PLAN					
<b>JÄRNVAGSPLAN</b>					
LEVERANTÖR		AVDELNING		LEVERANS/ANDRINGS-PM	
		AFRY			
		UPPDRAGSNUMMER		TEKNIKOMRÅDE	
		202827		MARK	
				GRANSKNINGSSTATUS / SYFTE	
				GODKÄND	
		HALMSTAD-NÄSSJÖ		HANDLINGS-TYP	
		NÄSSJÖ-VÄRNAMO ELEKTRIFIERING		SAMRÅDSHANDLING	
		PLANKARTA		ANLÄGGNINGSTYP	
SKAPAD AV		SKALA		KILOMETER-METER	
M. LYKO		1:1000		078+500 - 078+1000	
GRANSKAD AV		FORMAT		BANDL	
L. WÄSK		A3FF		732	
GODKÄND AV		RITNINGNUMMER FÖRVALTNING		RITNINGNUMMER PROJEKT	
MT				168299-00-102-0078-0002	
DATUM		BLAD		NÄSTA BLAD	
2023-02-02		002		001	
		ANDR.			

Denna ritning är Trafikverkets egendom. Allt obehörigt begagnande av ritningen beivras enligt lag. TRAFIKVERKET

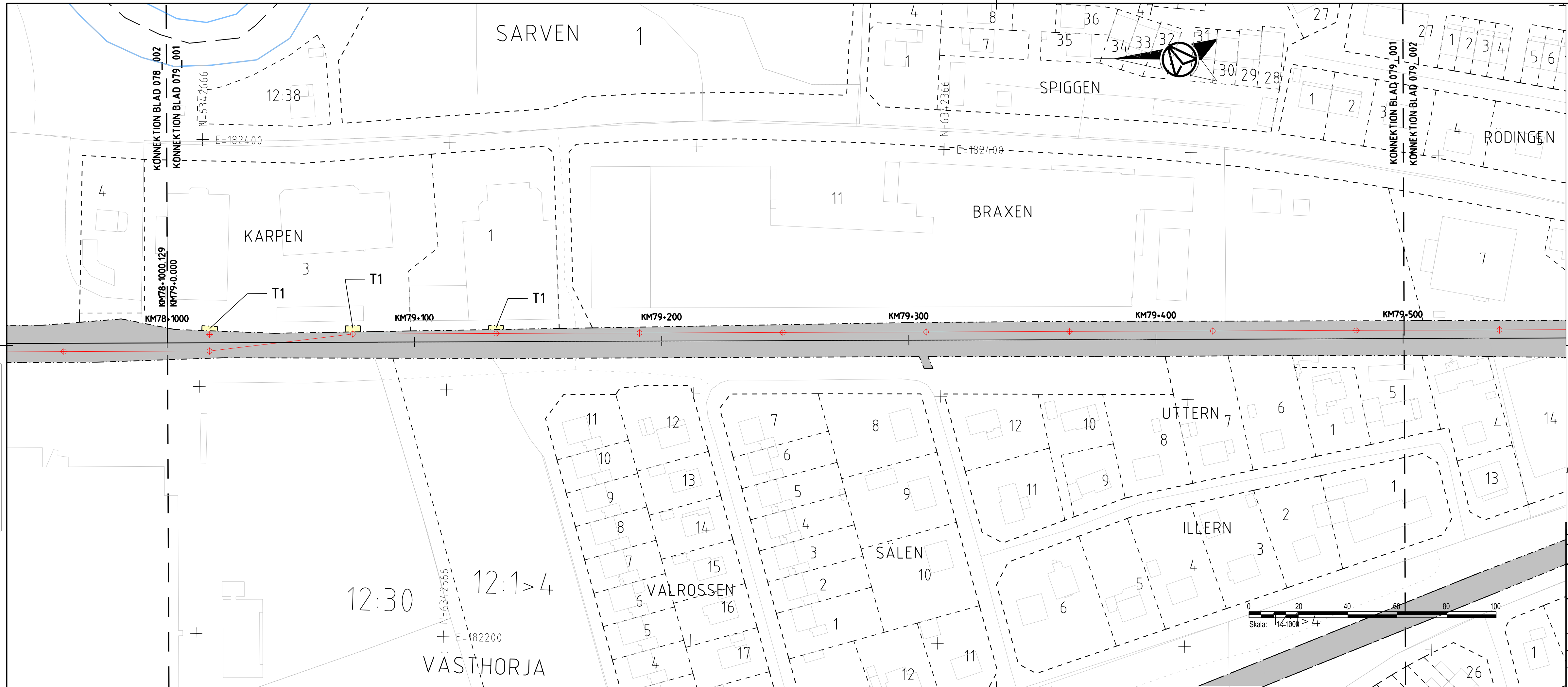
2023-02-02 10:00:00 AM 188299-00-102-0078-0002.dwg

LAST RENDER BY MICROSTATION 2023-02-02 10:00:00 AM

LAST RENDER BY AUTOCAD



Den här ritning är Trafikverkets egendom. Allt obehörigt begagnande av ritningen beivras enligt lag. TRAFIKVERKET



### TECKENFÖRKLARING

#### FASTSTÄLLS MARKANSPRÅK

- GRANS FÖR JÄRNVAGSPLAN
- GRANS FÖR JÄRNVAGSMARK
- AVGRÄNSNING MELLAN OLIKA TYPER AV MARKANSPRÅK
- J** NY JÄRNVAGSMARK MED AGANDERÄTT
- Js** NY JÄRNVAGSMARK MED SERVITUTSRÄTT
- J<sub>s</sub>** NY JÄRNVAGSMARK MED SERVITUTSRÄTT OCH TILLFÄLLIG NYTTJÄNDERÄTT
- T** TILLFÄLLIG NYTTJÄNDERÄTT GÄLLER FRÅN BYGGESTART TILL OCH MED TVÅ MÅNADER EFTER SLUTBESIKTNING

- T1** - TILLFÄLLIG NYTTJÄNDERÄTT FÖR BYGGANDE AV JÄRNVAG
- T2** - TILLFÄLLIG NYTTJÄNDERÄTT FÖR UPPLAG
- T3** - TILLFÄLLIG NYTTJÄNDERÄTT FÖR BYGGTRAFIK
- T4** - TILLFÄLLIG NYTTJÄNDERÄTT FÖR BYGGTRAFIK FÄR EJ BLOCKERAS FÖR ALLMAN TRAFIK

#### VERKSAMHETER/ÅTGÄRDER SOM UNDTAS FRÅN FÖRBUD ENLIGT MILJÖBALKEN

SKYLDIGHETEN ATT GÖRA ANMÄLAN FÖR SAMRÅD ENLIGT 126 MB GÄLLER INTE FÖR DE VERKSAMHETER OCH ÅTGÄRDER SOM BEHOVS FÖR ATT BYGGA VÄGEN/JÄRNVÄGEN OCH SOM FASTSTÄLLS OCH INGÅR I VÄGOMRÅDE FÖR ALLMAN VÄG/JÄRNVAGSMARK ELLER OMRÅDE FÖR TILLFÄLLIG NYTTJÄNDERÄTT.

- FORBUD SOM AVSER VERKSAMHET ELLER ÅTGÄRD INOM GENERELLT BIOTOPSKYDDSMRÅDE (7:11 ZST. MB) GÄLLER EJ BYGGANDE AV ALLMAN VÄG/JÄRNVAG
- FORBUD MOT ÅTGÄRD INOM STRANDSKYDDSMRÅDE (7:15 MB) GÄLLER EJ BYGGANDE AV ALLMAN VÄG/JÄRNVAG

- B1** - BYGGLOV KRÄVS INTE FÖR BYGGANDE AV TRANSFORMATORSTATIONER
- B2** - BYGGLOV KRÄVS INTE FÖR UPPLAG

#### ÖVRIGA BETECKNINGAR PÅ PLANKARTAN

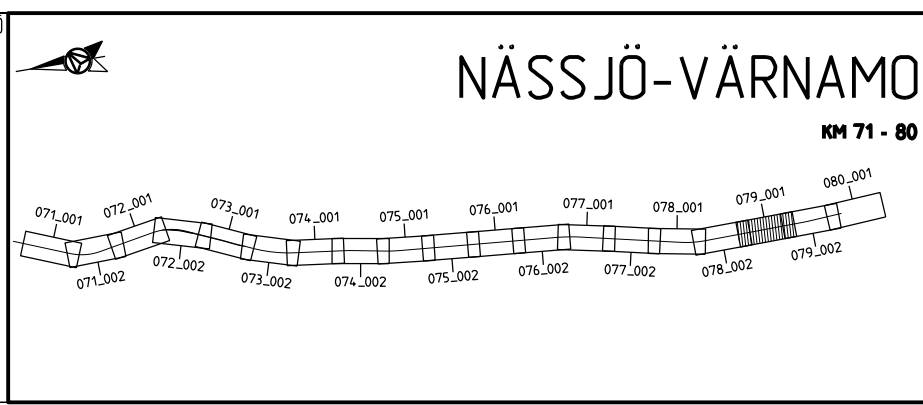
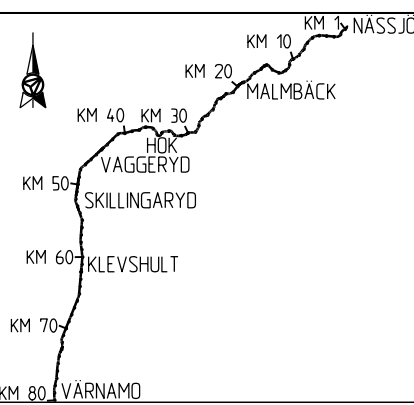
- KM1- 800** NYTT JÄRNVAGSSPÅR, SPÅRMITT MED LANGMÄTNING OCH HÖJDSÄTTNING
- +35.80** NY KONTAKTLEDNINGSANLÄGGNING, UNGEFÄRLIGT LÄGE
- +** NY KONTAKTLEDNINGSBRYGGA, UNGEFÄRLIGT LÄGE

#### FASTSTÄLLS EJ

- KM1- 800** BEFINTLIG SPÅRMITT JÄRNVAG MED LANGMÄTNING
- +** KOMMUNGRÄNS
- - - - -** FASTIGHETSGRÄNS
- - - - -** TRAKTSGRÄNS
- +** BEFINTLIG VÄG, VÄGMITT
- +** BEFINTLIG BYGGNAD
- +** FASTIGHETSBETECKNING
- +** TRAKTENS NAMN
- +** TRAFIKVERKETS FASTIGHET SOM BEHÅLLS SOM JÄRNVAGSMARK MED AGANDERÄTT

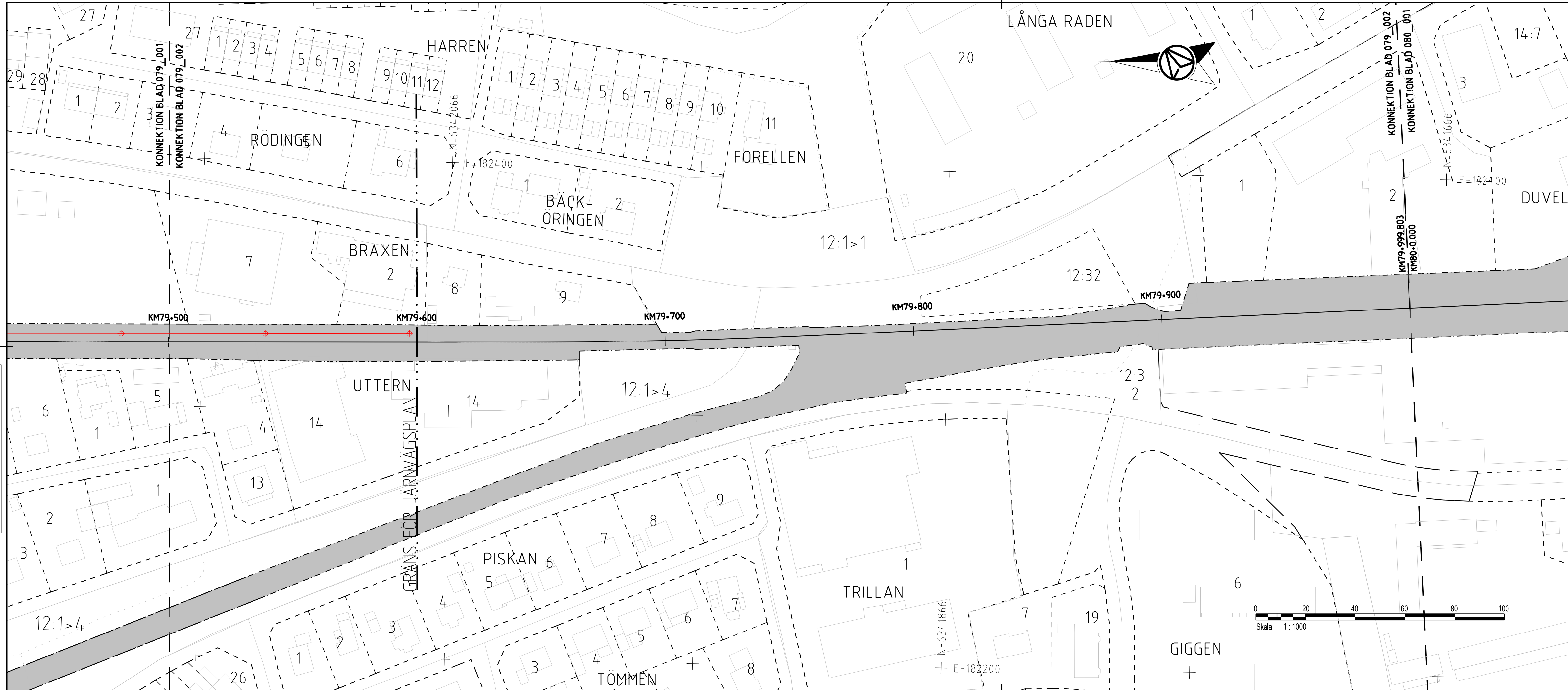
#### KOORDINATSYSTEM

SYSTEM I PLAN SWEREF 99 13 30, SYSTEM I HÖJD: RH 2000  
DATUM GRUNDKARTA: 2022-10-28



ANDR. ÄNDRINGEN AVSER		GODKÄND AV		ANDR. DATUM	
TYP AV PLAN					
LEVERANTÖR		AVDELNING		LEVERANS/ÄNDRINGS-PM	
AFRY		AFRY		TEKNIKOMRÅDE	
UPPDRAGSNUMMER		UPPDRAGSNUMMER		GRANSKNINGSSTATUS / SYFTE	
202827		202827		GODKÄND	
TRAFIKVERKET		HALMSTAD-NÄSSJÖ		HANDLINGS-TYP	
SAMRÅDSSHANDLING		NÄSSJÖ-VÄRNAMO ELEKTRIFIERING		ANLÄGGNINGSTYP	
SKAPAD AV		PLANKARTA		KILOMETER-METER	
M. LYKO				079+000-079+500	
GRANSKAD AV		SKALA		BÄNDEL	
L. WASK		1:1000		732	
GODKÄND AV		FORMAT		RITNINGNUMMER PROJEKT	
MT		A3FF		168299-00-102-0079-0001	
DATUM		RITNINGNUMMER FÖRVALTNING		BLAD	
2023-02-02				001	
				NÄSTA BLAD	
				002	
				ANDR.	

AFRY 188299-00-102-0079-0001.dwg 2023-01-03 09:50 LAST RENDR BY MICROSAT/TUMBERG/90-102079/04001.dwg



### TECKENFÖRKLARING

**FASTSTÄLLS MARKANSPRÅK**

- GRANS FÖR JÄRNVAGSPLAN
- GRANS FÖR JÄRNVAGSMARK
- AVGRÄNSNING MELLAN OLIKA TYPER AV MARKANSPRÅK

**J** NY JÄRNVAGSMARK MED AGANDERÄTT

**Js** NY JÄRNVAGSMARK MED SERVITUTSRÄTT

**Js** NY JÄRNVAGSMARK MED SERVITUTSRÄTT OCH TILLFALLIG NYTTJÄNDERÄTT

**T** TILLFALLIG NYTTJÄNDERÄTT GÄLLER FRÅN BYGGSTART TILL OCH MED TVÅ MÅNADER EFTER SLUTBESIKTNING

**T1** - TILLFALLIG NYTTJÄNDERÄTT FÖR BYGGANDE AV JÄRNVAG

**T2** - TILLFALLIG NYTTJÄNDERÄTT FÖR UPPLAG

**T3** - TILLFALLIG NYTTJÄNDERÄTT FÖR BYGGTRAFIK

**T4** - TILLFALLIG NYTTJÄNDERÄTT FÖR BYGGTRAFIK FÄR EJ BLOCKERAS FÖR ALLMAN TRAFIK

**VERKSAMHETER/ÅTGÄRDER SOM UNDTAS FRÅN FÖRBUD ENLIGT MILJÖBALKEN**

SKYLDIGHETEN ATT GÖRA ANMÄLAN FÖR SAMRÅD ENLIGT 126 MB GÄLLER INTE FÖR DE VERKSAMHETER OCH ÅTGÄRDER SOM BEHOVS FÖR ATT BYGGA VÄGEN/JÄRNVÄGEN OCH SOM FASTSTÄLLS OCH INGÅR I VÄGOMRÅDE FÖR ALLMAN VÄG/JÄRNVAGSMARK ELLER OMRÅDE FÖR TILLFALLIG NYTTJÄNDERÄTT.

**B1** - BYGGLOV KRÄVS INTE FÖR BYGGANDE AV TRANSFORMATORSTATIONER

**B2** - BYGGLOV KRÄVS INTE FÖR UPPLAG

**ÖVRIGA BETECKNINGAR PÅ PLANKARTAN**

**KM1+ 800** NYTT JÄRNVAGSPÅR, SPÄRRMITT MED LANGMÄTNING OCH HÖJDSÄTTNING

**+35.80** NY KONTAKTLEDNINGSANLÄGGNING, UNGEFÄRLIGT LÄGE

**+** NY KONTAKTLEDNINGSBRYGGA, UNGEFÄRLIGT LÄGE

**FASTSTÄLLS EJ**

**KM1+ 800** BEFINTLIG SPÄRRMITT JÄRNVAG MED LANGMÄTNING

**+** KOMMUNGRÄNS

**- - -** FASTIGHETSGRÄNS

**- - -** TRAKTSGRÄNS

**+** BEFINTLIG VÄG, VÄGMITT

**+** BEFINTLIG BYGGNAD

**+** FASTIGHETSBETECKNING

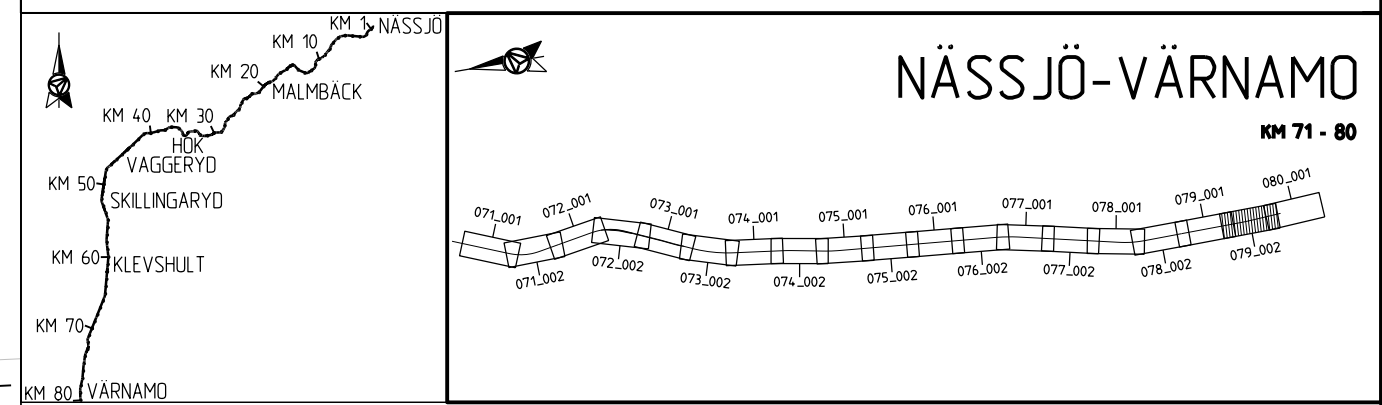
**+** TRAKTNSNAMN

**NÄSSJÖ** TRAFIKVERKETS FASTIGHET SOM BEHÅLLS SOM JÄRNVAGSMARK MED AGANDERÄTT

**KOORDINATSYSTEM**

SYSTEM I PLAN SWEREFF 99 13 30, SYSTEM I HÖJD RH 2000

DATUM GRUNDKARTA: 2022-10-28



ANDR. ANDRNINGEN AVSER		GODKÄND AV		ANDR. DATUM	
TYP AV PLAN					
LEVERANTÖR			AVDELNING		TEKNIKOMRÅDE
AFRY			AFRY		MARK
			UPPDRAGSNUMMER		GRANSKINGSSTATUS / SYFTE
			202827		GODKÄND
			LEVERANS/ANDRINGS-PM		HANDLINGS-TYP
					SAMRÅDSHANDLING
					ANLÄGGNINGSTYP
SKAPAD AV			PLANKARTA		KILOMETER-METER
M. LYKO					079+500 - 079+1000
GRANSKAD AV			FORMAT		BANDEL
L. WASK			A3FF		732
GODKÄND AV			RITNINGNUMMER FÖRVALTNING		RITNINGNUMMER PROJEKT
MT					168299-00-102-0079-0002
DATUM			BLAD		NÄSTA BLAD
2023-02-02			002		ANDR.

Denna ritning är Trafikverkets egendom. Allt obehörigt begagnande av ritningen beivras enligt lag. TRAFIKVERKET

X:\2023\02\02\0079\_0002\_A3FF\_168299-00-102-0079-0002.dwg

LAST RENDER BY MICROSTATION 2023-01-03 09:00:00

LAST RENDER BY AUTOCAD