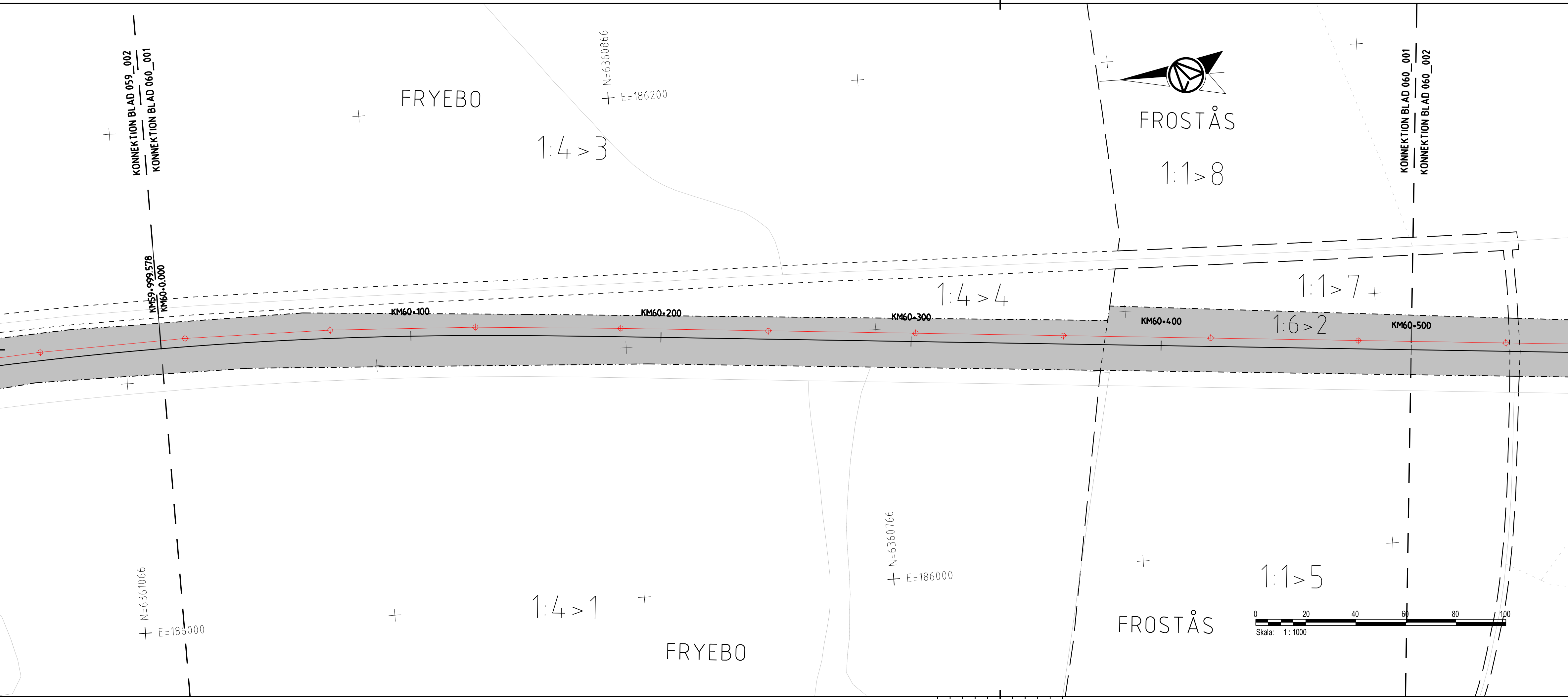


Den här ritning är Trafikverkets egendom. Allt obehörigt begärande av ritningen beivras enligt lag. TRAFIKVERKET



### TECKENFÖRKLARING

#### FASTSTÄLLS MARKANSPRÅK

- GRANS FÖR JÄRNVAGSPLAN
- - - GRANS FÖR JÄRNVAGSMARK
- · - · - AVGRÄNSNING MELLAN OLIKA TYPER AV MARKANSPRÅK
- J** NY JÄRNVAGSMARK MED AGANDERÄTT
- Js** NY JÄRNVAGSMARK MED SERVITUTSRÄTT
- Js** NY JÄRNVAGSMARK MED SERVITUTSRÄTT OCH TILLFÄLLIG NYTTJÄNDERÄTT
- T** TILLFÄLLIG NYTTJÄNDERÄTT GÄLLER FRÅN BYGGSTART TILL OCH MED TVÅ MÅNADER EFTER SLUTBESIKTNING
- T1** - TILLFÄLLIG NYTTJÄNDERÄTT FÖR BYGGANDE AV JÄRNVAG
- T2** - TILLFÄLLIG NYTTJÄNDERÄTT FÖR UPPLAG
- T3** - TILLFÄLLIG NYTTJÄNDERÄTT FÖR BYGGTRAFIK
- T4** - TILLFÄLLIG NYTTJÄNDERÄTT FÖR BYGGTRAFIK FÄR EJ BLOCKERAS FÖR ALLMAN TRAFIK

#### VERKSAMHETER/ÅTGÄRDER SOM UNDTAS FRÅN FÖRBUD ENLIGT MILJÖBALKEN

SKYLDIGHETEN ATT GÖRA ANMÄLAN FÖR SAMRÅD ENLIGT 126 MB GÄLLER INTE FÖR DE VERKSAMHETER OCH ÅTGÄRDER SOM BEHOVS FÖR ATT BYGGA VÄGEN/JÄRNVÄGEN OCH SOM FASTSTÄLLS OCH INGÅR I VÄGOMRÅDE FÖR ALLMAN VÄG/JÄRNVAGSMARK ELLER OMRÅDE FÖR TILLFÄLLIG NYTTJÄNDERÄTT.

- FÖRBUD SOM AVSER VERKSAMHET ELLER ÅTGÄRD INOM GENERELLT BIOTOPSKYDDOMRÅDE (7:11 ZST. MB) GÄLLER EJ BYGGANDE AV ALLMAN VÄG/JÄRNVAG
- FÖRBUD MOT ÅTGÄRD INOM STRANDSKYDDOMRÅDE (7:15 MB) GÄLLER EJ BYGGANDE AV ALLMAN VÄG/JÄRNVAG
- B1** - BYGGLOV KRÄVS INTE FÖR BYGGANDE AV TRANSFORMATORSTATIONER
- B2** - BYGGLOV KRÄVS INTE FÖR UPPLAG

#### ÖVRIGA BETECKNINGAR PÅ PLANKARTAN

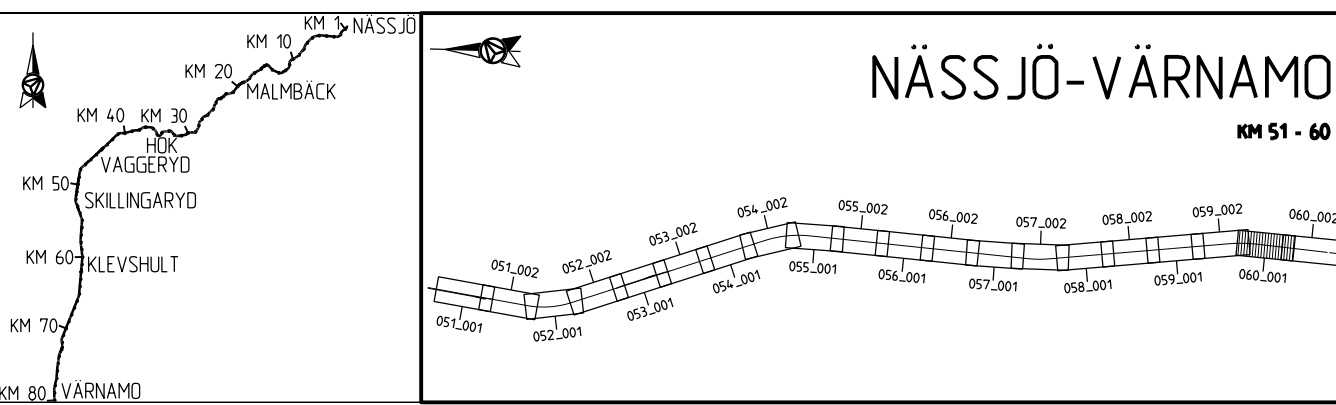
- KM1+ 800** NYTT JÄRNVAGSSPÅR, SPÅRMITT MED LANGMÄTNING OCH HÖJDSÄTTNING
- +35.80** NY KONTAKTLEDNINGSANLÄGGNING, UNGEFÄRLIGT LÄGE
- +** NY KONTAKTLEDNINGSBRYGGA, UNGEFÄRLIGT LÄGE

#### FASTSTÄLLS EJ

- KM1+ 800** BEFINTLIG SPÅRMITT JÄRNVAG MED LANGMÄTNING
- +** KOMMUNGRÄNS
- - - FASTIGHETSGRÄNS
- · - · - TRAKTSGRÄNS
- · - · - BEFINTLIG VÄG, VÄGMITT
- · - · - BEFINTLIG BYGGNAD
- FASTIGHETSBETECKNING
- TRAKTNSNAMN
- TRAFIKVERKETS FASTIGHET SOM BEHÅLLS SOM JÄRNVAGSMARK MED AGANDERÄTT

#### KOORDINATSYSTEM

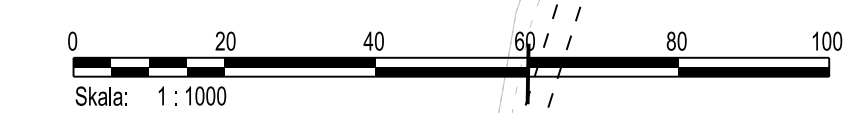
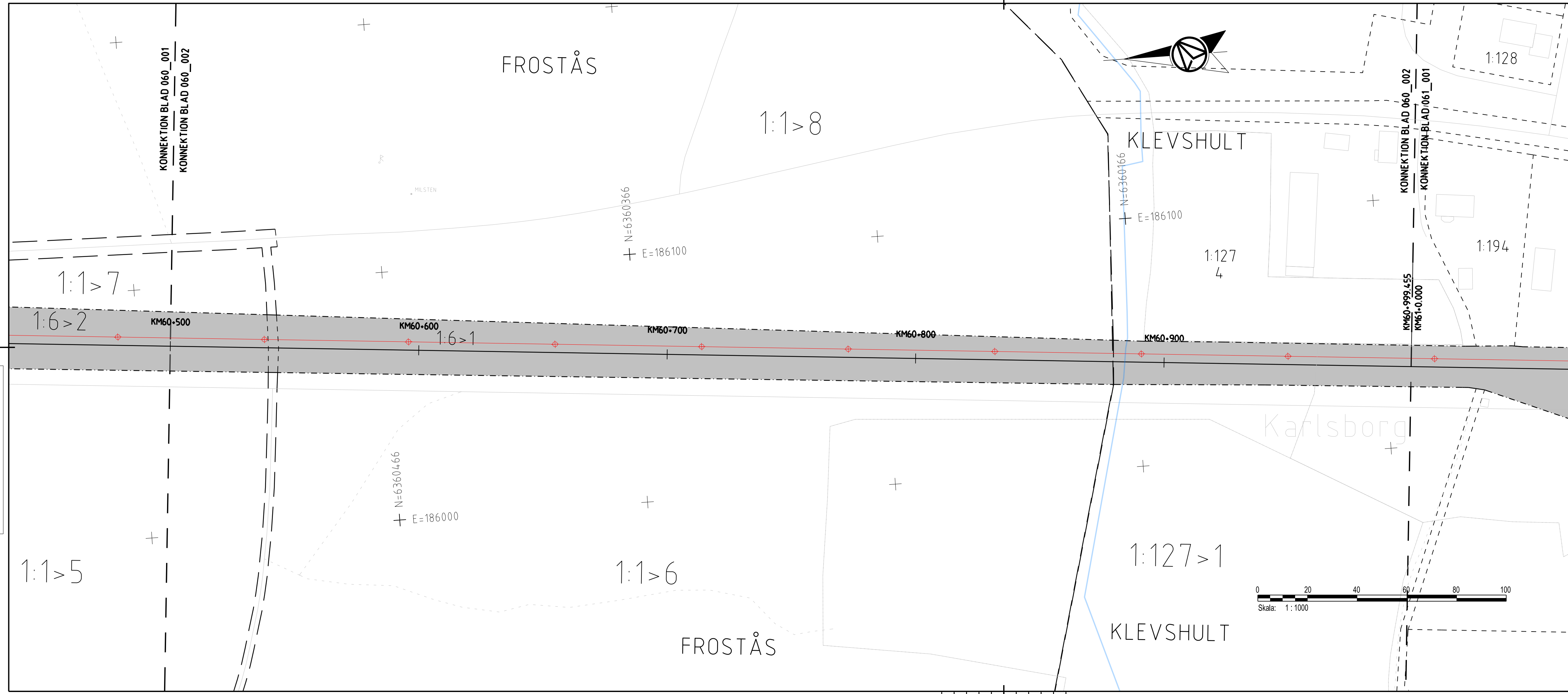
SYSTEM I PLAN SWEREFF 99 13 30, SYSTEM I HÖJD, RH 2000  
DATUM GRUNDKARTA: 2022-10-28



ANDR. ANDRNINGEN AVSER		GODKÄND AV		ANDR. DATUM	
TYP AV PLAN					
<b>JÄRNVAGSPLAN</b>					
LEVERANTÖR	AVDELNING	LEVERANS/ANDRINGS-PM	TEKNIKOMRÅDE		
AFRY	AFRY		MARK		
	UPPDRAGSNUMMER	KONSTRUKTIONSNUMMER	GRANSKNINGSSTATUS / SYFTE		
	202827		GODKÄND		
TRAFIKVERKET	HALMSTAD-NÄSSJÖ		HANDLINGS TYP		
	NÄSSJÖ-VÄRNAMO ELEKTRIFIERING		SAMRÅDSHANDLING		
SKAPAD AV	M. LYKO	PLANKARTA	KILOMETER-METER	BANDEL	
GRANSKAD AV	L. WÅSIK		060+000 - 060+500	732	
GODKÄND AV	MT	SKALA	168299-00-102-0060-0001	RITNINGSNUMMER PROJEKT	
	DATUM	1:1000	001	NÄSTA BLAD	
	2023-02-02	FORMAT	002	ANDR.	
		RITNINGSNUMMER FÖRVALTNING			
		A3FF			

LAST RENDERS BY MICROSTATION/2023-02-02 10:00:00.dwg

Denna ritning är Trafikverkets egendom. Allt obehörigt begagnande av ritningen beivras enligt lag.  
 TRAFIKVERKET



### TECKENFÖRKLARING

**FASTSTÄLLS**  
MARKANSPRÅK

- GRANS FÖR JÄRNVAGSPLAN
- GRANS FÖR JÄRNVAGSMARK
- AVGRÄNSNING MELLAN OLIKA TYPER AV MARKANSPRÅK

**J** NY JÄRNVAGSMARK MED AGANDERÄTT

**Js** NY JÄRNVAGSMARK MED SERVITUTSRÄTT

**J<sub>s</sub>** NY JÄRNVAGSMARK MED SERVITUTSRÄTT OCH TILLFÄLLIG NYTTJÄNDERÄTT

**T** TILLFÄLLIG NYTTJÄNDERÄTT GÄLLER FRÅN BYGGSTART TILL OCH MED TVÅ MÅNADER EFTER SLUTBESKUTNING

**T1** - TILLFÄLLIG NYTTJÄNDERÄTT FÖR BYGGANDE AV JÄRNVAG

**T2** - TILLFÄLLIG NYTTJÄNDERÄTT FÖR UPPLAG

**T3** - TILLFÄLLIG NYTTJÄNDERÄTT FÖR BYGGTRAFIK

**T4** - TILLFÄLLIG NYTTJÄNDERÄTT FÖR BYGGTRAFIK FÄR EJ BLOCKERAS FÖR ALLMAN TRAFIK

**VERKSAMHETER/ÅTGÄRDER SOM UNDTAS FRÅN FÖRBUD ENLIGT MILJÖBALKEN**

SKYLDIGHETEN ATT GÖRA ANMÄLAN FÖR SAMRÅD ENLIGT 126 MB GÄLLER INTE FÖR DE VERKSAMHETER OCH ÅTGÄRDER SOM BEHOVS FÖR ATT BYGGA VÄGEN/JÄRNVÄGEN OCH SOM FASTSTÄLLS OCH INGÅR I VÄGOMRÅDE FÖR ALLMAN VÄG/JÄRNVAGSMARK ELLER OMRÅDE FÖR TILLFÄLLIG NYTTJÄNDERÄTT.

**FORBUD SOM AVSER VERKSAMHET ELLER ÅTGÄRD INOM GENERELLT BIOTOPSKYDDOMRÅDE (7:11 ZST. MB) GÄLLER EJ BYGGANDE AV ALLMAN VÄG/JÄRNVAG**

**FORBUD MOT ÅTGÄRD INOM STRANDSKYDDOMRÅDE (7:15 MB) GÄLLER EJ BYGGANDE AV ALLMAN VÄG/JÄRNVAG**

**B1** - BYGGLOV KRÄVS INTE FÖR BYGGANDE AV TRANSFORMATORSTATIONER

**B2** - BYGGLOV KRÄVS INTE FÖR UPPLAG

**ÖVRIGA BETECKNINGAR PÅ PLANKARTAN**

**KM1+ 800**  
+35.80  
NYTT JÄRNVAGSSPÅR, SPÅRMITT MED LANGMÄTNING OCH HÖJDSÄTTNING

NY KONTAKTLEDNINGSANLÄGGNING, UNGEFÄRLIGT LÄGE

NY KONTAKTLEDNINGSBRYGGA, UNGEFÄRLIGT LÄGE

**FASTSTÄLLS EJ**

**KM1+ 800**  
+  
BEFINTLIG SPÅRMITT JÄRNVAG MED LANGMÄTNING

KOMMUNGRÄNS

FASTIGHETSGRÄNS

TRAKTSGRÄNS

BEFINTLIG VÄG, VÄGMITT

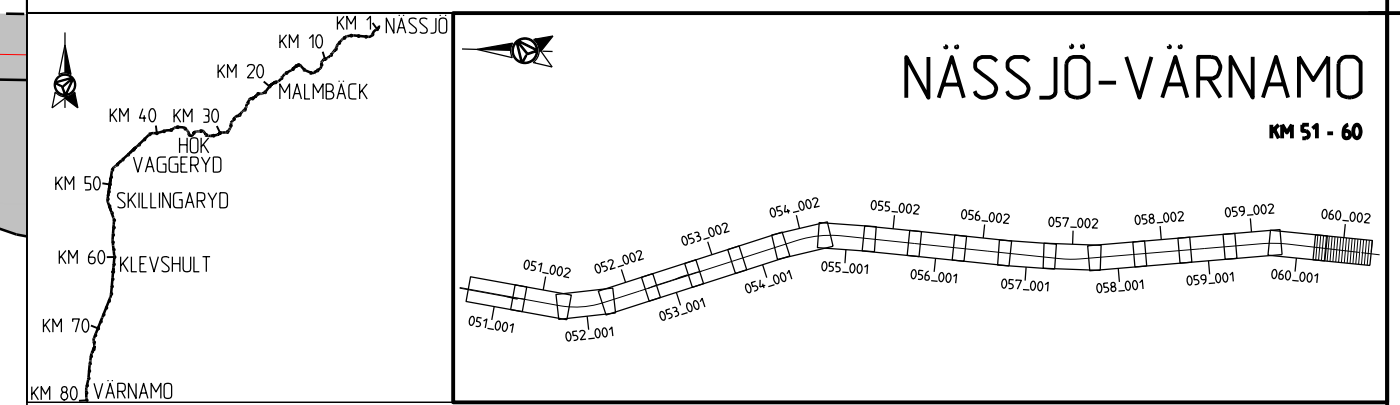
BEFINTLIG BYGGNAD

FASTIGHETSBETECKNING

TRAKTSNAMN

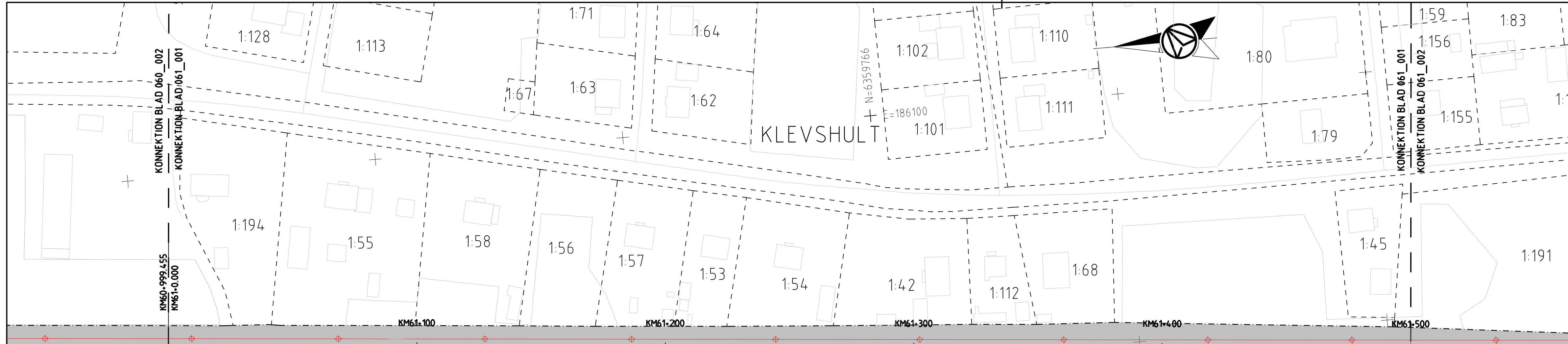
**NÄSSJÖ**  
13:1  
TRAFIKVERKETS FASTIGHET SOM BEHÅLLS SOM JÄRNVAGSMARK MED AGANDERÄTT

**KOORDINATSYSTEM**  
SYSTEM I PLAN SWEREFF 99 13 30, SYSTEM I HÖJD: RH 2000  
DATUM GRUNDKARTA: 2022-10-28



ANDR. ANDRNINGEN AVSER		GODKÄND AV		ANDR. DATUM	
TYP AV PLAN					
LEVERANTÖR			AVDELNING		TEKNIKOMRÅDE
AFRY			AFRY		MARK
			UPPDRAGSNUMMER		GRANSKNINGSSTATUS / SYFTE
			202827		GODKÄND
TRAFIKVERKET			KONSTRUKTIONSNUMMER		HANDLINGS TYP
					SAMRÅDSHANDLING
SKAPAD AV			ANLÄGGNINGSTYP		
M. LYKO			KILOMETER-METER		
GRANSKAD AV			060+500 - 060+1000		BANDEL
L. WASK			168299-00-102-0060-0002		732
GODKÄND AV			RITNINGSNUMMER PROJEKT		
MT			168299-00-102-0060-0002		
DATUM			BLAD		
2023-02-02			002		
SKALA			NÄSTA BLAD		
1:1000			001		
FORMAT			ANDR.		
A3FF					
RITNINGSNUMMER FÖRVALTNING					

AFPA81897  
 2023-01-08:57  
 LAST RENDER BY MICROSTATION: 168299-00-102-0060-0002.dwg  
 LAST RENDER BY AUTOCAD:



### TECKENFÖRKLARING

**FASTSTÄLLS MARKANSPRÅK**

- GRANS FÖR JÄRNVAGSPLAN
- GRANS FÖR JÄRNVAGSMARK
- AVGRÄNSNING MELLAN OLIKA TYPER AV MARKANSPRÅK

**J** NY JÄRNVAGSMARK MED AGANDERÄTT

**Js** NY JÄRNVAGSMARK MED SERVITUTSRÄTT

**Js** NY JÄRNVAGSMARK MED SERVITUTSRÄTT OCH TILLFÄLLIG NYTTJÄNDERÄTT

**T** TILLFÄLLIG NYTTJÄNDERÄTT GÄLLER FRÅN BYGGSTART TILL OCH MED TVÅ MÅNADER EFTER SLUTBESKUTNING

**T1** - TILLFÄLLIG NYTTJÄNDERÄTT FÖR BYGGANDE AV JÄRNVAG

**T2** - TILLFÄLLIG NYTTJÄNDERÄTT FÖR UPPLAG

**T3** - TILLFÄLLIG NYTTJÄNDERÄTT FÖR BYGGTRAFIK

**T4** - TILLFÄLLIG NYTTJÄNDERÄTT FÖR BYGGTRAFIK FÄR EJ BLOCKERAS FÖR ALLMAN TRAFIK

**VERKSAMHETER/ÅTGÄRDER SOM UNDTANTAS FRÅN FÖRBUD ENLIGT MILJÖBALKEN**

SKYLDIGHETEN ATT GÖRA ANMÄLAN FÖR SAMRÅD ENLIGT 126 MB GÄLLER INTE FÖR DE VERKSAMHETER OCH ÅTGÄRDER SOM BEHOVS FÖR ATT BYGGA VÄGEN/JÄRNVÄGEN OCH SOM FASTSTÄLLS OCH INGÅR I VAGOMRÅDE FÖR ALLMAN VAG/JÄRNVAGSMARK ELLER OMRÅDE FÖR TILLFÄLLIG NYTTJÄNDERÄTT.

**B1** - BYGGLOV KRÄVS INTE FÖR BYGGANDE AV TRANSFORMATORSTATIONER

**B2** - BYGGLOV KRÄVS INTE FÖR UPPLAG

**ÖVRIGA BETECKNINGAR PÅ PLANKARTAN**

**KM1+ 800** NYTT JÄRNVAGSSPÅR, SPÅRMITT MED LANGMÄTNING OCH HÖJDSÄTTNING

**+35.80** NY KONTAKTLEDNINGSANLÄGGNING, UNGEFÄRLIGT LÄGE

**+** NY KONTAKTLEDNINGSBRYGGA, UNGEFÄRLIGT LÄGE

**FASTSTÄLLS EJ**

**KM1+ 800** BEFINTLIG SPÅRMITT JÄRNVAG MED LANGMÄTNING

**+** KOMMUNGRÄNS

**- - -** FASTIGHETSGRÄNS

**- - -** TRAKTSGRÄNS

**+** BEFINTLIG VÄG, VÄGMITT

**+** BEFINTLIG BYGGNAD

**+** FASTIGHETSBETECKNING

**+** TRAKTSNAMN

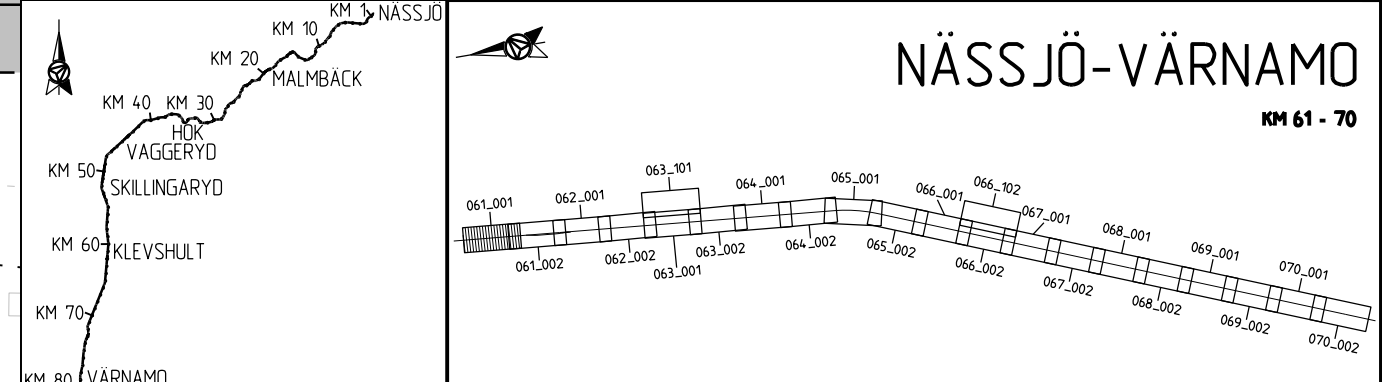

**+** TRAFIKVERKETS FASTIGHET SOM BEHÅLLS SOM JÄRNVAGSMARK MED AGANDERÄTT

**13:1 NÄSSJÖ**

**KOORDINATSYSTEM**

SYSTEM I PLAN SWEREF 99 13 30, SYSTEM I HÖJD, RH 2000

DATUM GRUNDKARTA: 2022-10-28

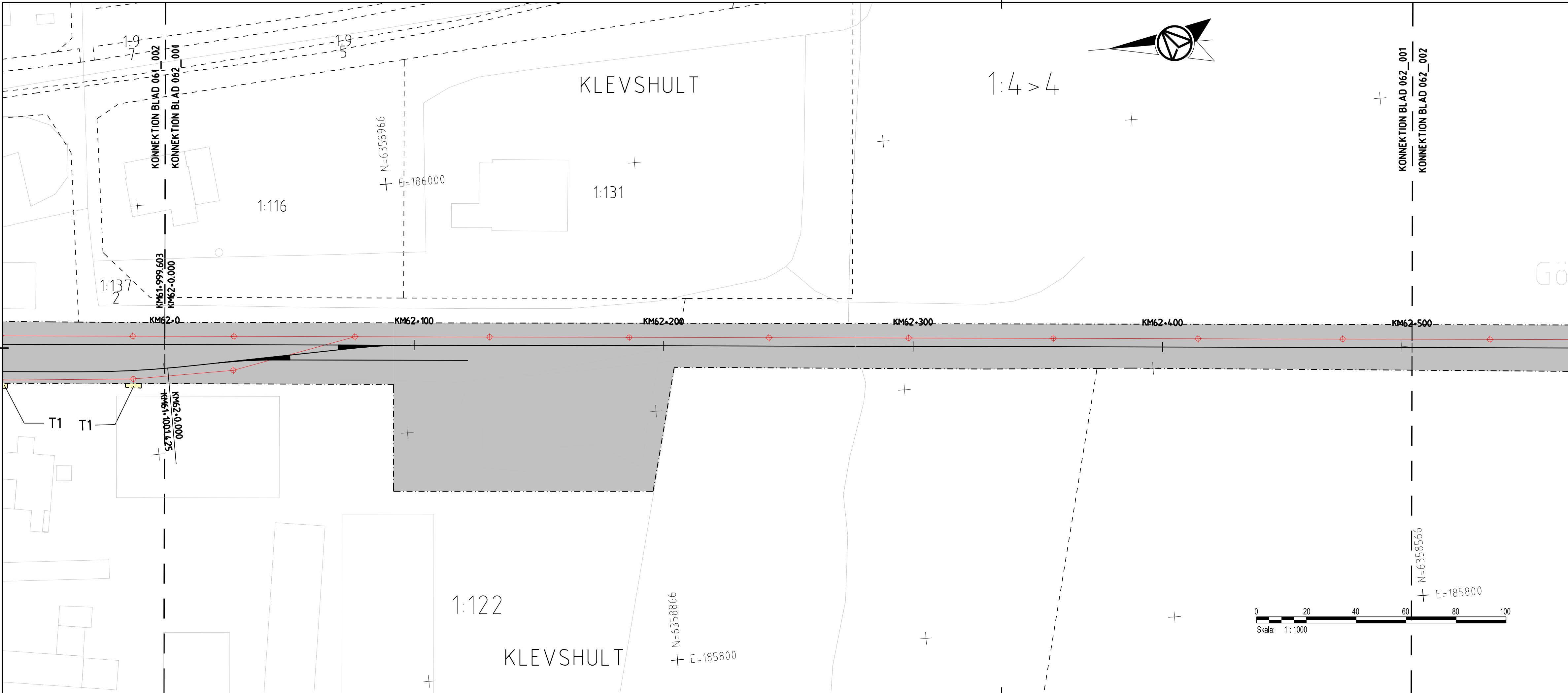


Denna ritning är Trafikverkets egendom. Allt obehörigt begagnande av ritningen beivras enligt lag. TRAFIKVERKET

ANDR. ANDRINGEN AVSER	TYP AV PLAN		GODKÄND AV	ANDR. DATUM
<b>JÄRNVAGSPLAN</b>				
LEVERANTÖR	AVDELNING	LEVERANS/ANDRINGS-PM	TEKNIKOMRÅDE	
<b>AFRY</b>	AFRY		MARK	
	UPPDRAGSNUMMER	KONSTRUKTIONSNUMMER	GRANSKNINGSSTATUS / SYFTE	
	202827		GODKÄND	
<b>TRAFIKVERKET</b>	<b>HALMSTAD-NÄSSJÖ</b>		HANDLINGS-TYP	
	NÄSSJÖ-VÄRNAMO ELEKTRIFIERING		SAMRÅDSHANDLING	
SKAPAD AV	M. LYKO	GRANSKAD AV	L. WASK	ANLÄGGNINGSTYP
GODKÄND AV	MT	DATUM	2023-02-02	KILOMETER-METER
		SKALA	1:1000	061+000 - 061+500
		FORMAT	A3FF	BANDEL
		RITNINGSNUMMER FÖRVALTNING		732
		BLAD	001	NÄSTA BLAD
		ANDR.	002	

LAST RENDER BY MICROSTATION 2023-01-02 08:10:01.dwg  
 2023-01-02 08:16  
 A:\P48187





### TECKENFÖRKLARING

**FASTSTÄLLS MARKANSPRÅK**

- GRÄNS FÖR JÄRNVAGSPLAN
- GRÄNS FÖR JÄRNVAGSMARK
- AVGRÄNSNING MELLAN OLIKA TYPER AV MARKANSPRÅK

**J** NY JÄRNVAGSMARK MED AGANDERÄTT

**Js** NY JÄRNVAGSMARK MED SERVITUTSRÄTT

**Js** NY JÄRNVAGSMARK MED SERVITUTSRÄTT OCH TILLFÄLLIG NYTTJÄNDERÄTT

**T** TILLFÄLLIG NYTTJÄNDERÄTT GÄLLER FRÅN BYGGSTART TILL OCH MED TVÅ MÅNADER EFTER SLUTBESIKTNING

**T1** - TILLFÄLLIG NYTTJÄNDERÄTT FÖR BYGGANDE AV JÄRNVAG

**T2** - TILLFÄLLIG NYTTJÄNDERÄTT FÖR UPPLAG

**T3** - TILLFÄLLIG NYTTJÄNDERÄTT FÖR BYGGTRAFIK

**T4** - TILLFÄLLIG NYTTJÄNDERÄTT FÖR BYGGTRAFIK FÄR EJ BLOCKERAS FÖR ALLMAN TRAFIK

**VERKSAMHETER/ÅTGÄRDER SOM UNDTAS FRÅN FÖRBUD ENLIGT MILJÖBALKEN**

SKYLDIGHETEN ATT GÖRA ANMÄLAN FÖR SAMRÅD ENLIGT 126 MB GÄLLER INTE FÖR DE VERKSAMHETER OCH ÅTGÄRDER SOM BEHOVS FÖR ATT BYGGA VÄGEN/JÄRNVÄGEN OCH SOM FASTSTÄLLS OCH INGÅR I VÄGOMRÅDE FÖR ALLMAN VÄG/JÄRNVAGSMARK ELLER OMRÅDE FÖR TILLFÄLLIG NYTTJÄNDERÄTT.

**B1** - BYGGLOV KRÄVS INTE FÖR BYGGANDE AV TRANSFORMATORSTATIONER

**B2** - BYGGLOV KRÄVS INTE FÖR UPPLAG

**ÖVRIGA BETECKNINGAR PÅ PLANKARTAN**

**KM1+ 800** NYTT JÄRNVAGSSPÅR, SPÅRMITT MED LANGMÄTNING OCH HÖJDSÄTTNING

**+35.80** NY KONTAKTLEDNINGSANLÄGGNING, UNGEFÄRLIGT LÄGE

**FASTSTÄLLS EJ**

**KM1+ 800** BEFINTLIG SPÅRMITT JÄRNVAG MED LANGMÄTNING

**+** KOMMUNGRÄNS

**- - - - -** FASTIGHETSGRÄNS

**- - - - -** TRAKTSGRÄNS

**□** BEFINTLIG VÄG, VÄGMITT

**□** BEFINTLIG BYGGNAD

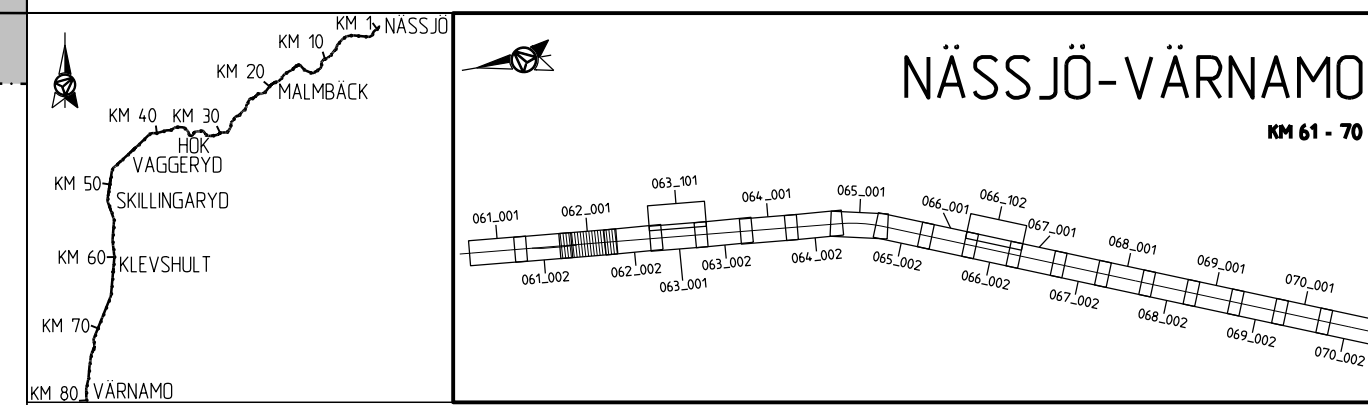
**13:1** FASTIGHETSBETECKNING

**TRAKTSNAMN**

**NÄSSJÖ** TRAFIKVERKETS FASTIGHET SOM BEHÅLLS SOM JÄRNVAGSMARK MED AGANDERÄTT

**KOORDINATSYSTEM**

SYSTEM I PLAN SWEREF 99 13 30, SYSTEM I HÖJD: RH 2000  
DATUM GRUNDKARTA: 2022-10-28



ANDR. ANDRINGEN AVSER		GODKÄND AV		ANDR. DATUM	
TYP AV PLAN					
<b>JÄRNVAGSPLAN</b>					
LEVERANTÖR		AVDELNING		LEVERANS/ÄNDRINGS-PM	
AFRY		AFRY		TEKNIKOMRÅDE	
		UPPDRAGSNUMMER		GRANSKNINGSSTATUS / SYFTE	
		202827		GODKÄND	
TRAFIKVERKET		HALMSTAD-NÄSSJÖ			
		NÄSSJÖ-VÄRNAMO ELEKTRIFIERING			
SKAPAD AV		PLANKARTA		HANDLINGSTYP	
M. LYKO				SAMRÅDSHANDLING	
GRANSKAD AV		SKALA		ANLÄGGNINGSTYP	
L. WASIK		1:1000		KILOMETER-METER	
GODKÄND AV		FORMAT		062+000 - 062+500	
MT		A3FF		732	
DATUM		RITNINGNUMMER FÖRVALTNING		RITNINGNUMMER PROJEKT	
2023-02-02				168299-00-102-0062-0001	
		BLAD		NÄSTA BLAD	
		001		002	
		ANDR.			

Denna ritning är Trafikverkets egendom. Allt obehörigt begagnande av ritningen beivras enligt lag. TRAFIKVERKET

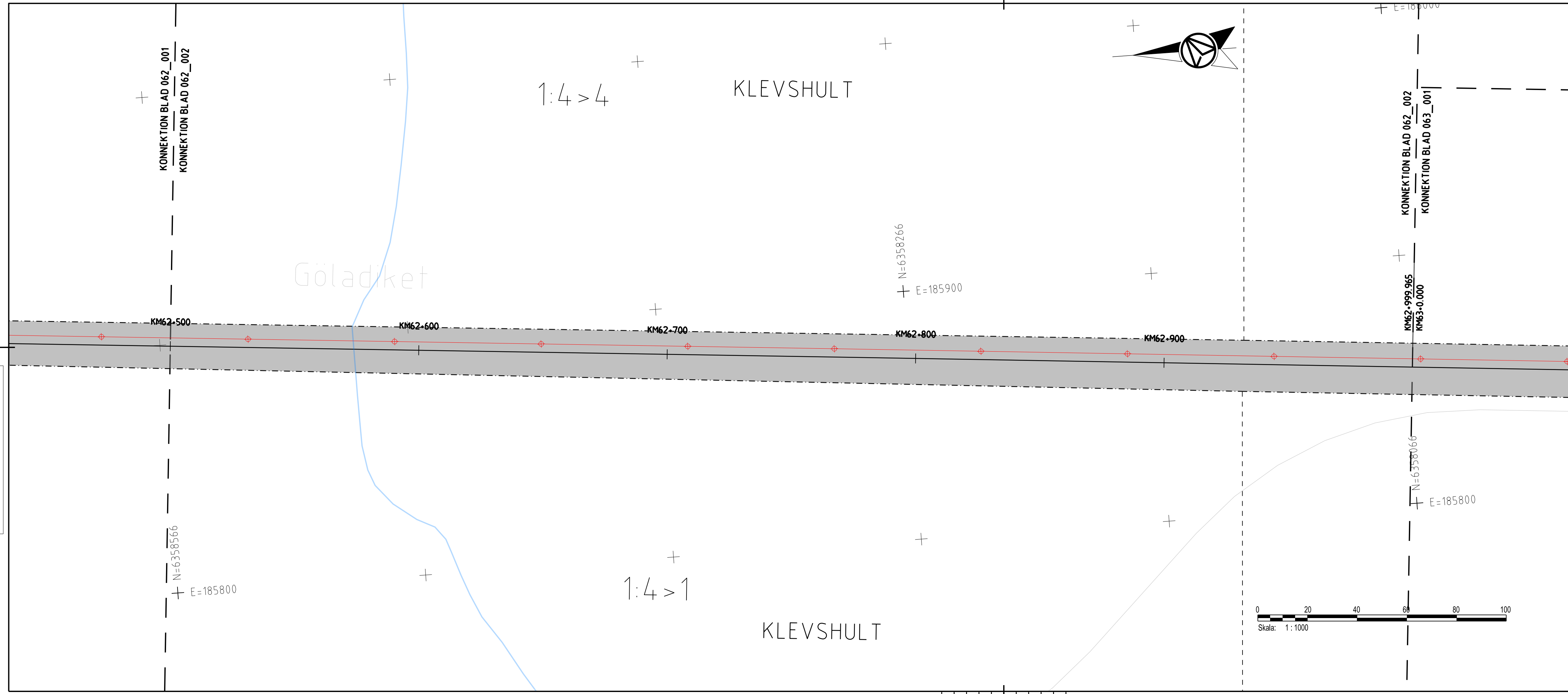
X:\2023\02\02\1001\_401\_168299-00-102\_001.dwg

LAST RENDER BY MICROSTATION 2023-01-02 09:24:00

LAST RENDER BY AUTOCAD

Denna ritning är Trafikverkets egendom. Allt obehörigt  
 begagnande av ritningen beivras enligt lag.  
 TRAFIKVERKET

X:\2023\02\02\001\001\_001.dwg  
 180220001-002\_001.dwg



### TECKENFÖRKLARING

#### FASTSTÄLLS MARKANSPRÅK

- GRANS FÖR JÄRNVAGSPLAN
- GRANS FÖR JÄRNVAGSMARK
- AVGRÄNSNING MELLAN OLKA TYPER AV MARKANSPRÅK

- J** NY JÄRNVAGSMARK MED AGANDERÄTT
- Js** NY JÄRNVAGSMARK MED SERVITUTSRÄTT
- Js** NY JÄRNVAGSMARK MED SERVITUTSRÄTT OCH TILLFÄLLIG NYTTJÄNDERÄTT
- T** TILLFÄLLIG NYTTJÄNDERÄTT GÄLLER FRÅN BYGGSTART TILL OCH MED TVÅ MÅNADER EFTER SLUTBESKUTNING

- T1** - TILLFÄLLIG NYTTJÄNDERÄTT FÖR BYGGANDE AV JÄRNVAG
- T2** - TILLFÄLLIG NYTTJÄNDERÄTT FÖR UPPLAG
- T3** - TILLFÄLLIG NYTTJÄNDERÄTT FÖR BYGGTRAFIK
- T4** - TILLFÄLLIG NYTTJÄNDERÄTT FÖR BYGGTRAFIK FÄR EJ BLOCKERAS FÖR ALLMAN TRAFIK

#### VERKSAMHETER/ÅTGÄRDER SOM UNDTANTAS FRÅN FÖRBUD ENLIGT MILJÖBALKEN

SKYLDIGHETEN ATT GÖRA ANMÄLAN FÖR SAMRÅD ENLIGT 126 MB GÄLLER INTE FÖR DE VERKSAMHETER OCH ÅTGÄRDER SOM BEHOVS FÖR ATT BYGGA VÄGEN/JÄRNVÄGEN OCH SOM FASTSTÄLLS OCH INGÅR I VÄGOMRÅDE FÖR ALLMAN VÄG/JÄRNVAGSMARK ELLER OMRÅDE FÖR TILLFÄLLIG NYTTJÄNDERÄTT.

#### ÖVRIGA BETECKNINGAR PÅ PLANKARTAN

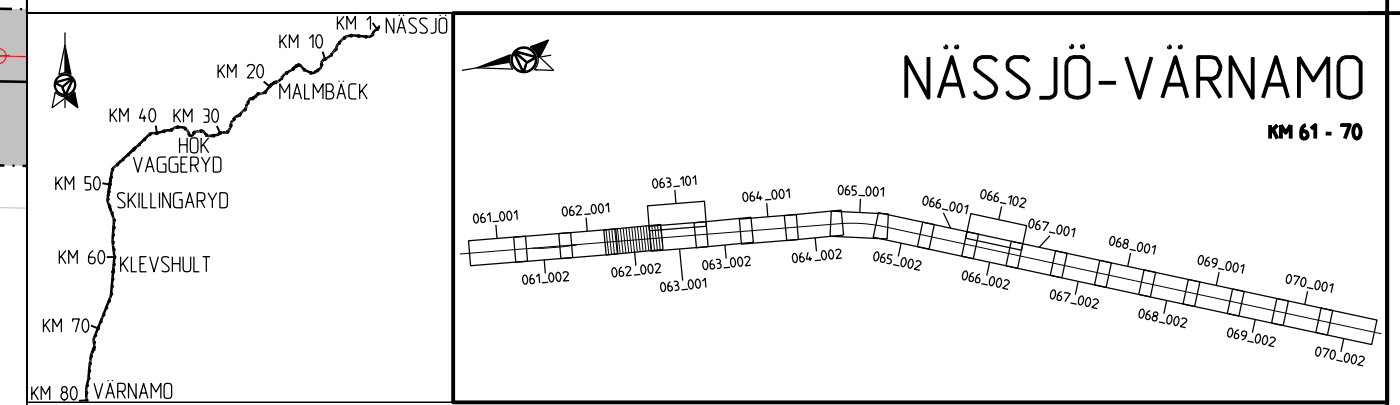
- KM1+ 800** NYTT JÄRNVAGSSPÅR, SPÅRMITT MED LANGMÄTNING OCH HÖJDSÄTTNING
- +35.80** NY KONTAKTLEDNINGSANLÄGGNING, UNGEFÄRLIGT LÄGE
- +** NY KONTAKTLEDNINGSBRYGGA, UNGEFÄRLIGT LÄGE

#### FASTSTÄLLS EJ

- KM1+ 800** BEFINTLIG SPÅRMITT JÄRNVAG MED LANGMÄTNING
- +** KOMMUNGRÄNS
- FASTIGHETSGRÄNS
- TRAKTSGRÄNS
- BEFINTLIG VÄG, VÄGMITT
- BEFINTLIG BYGGNAD
- FASTIGHETSBETECKNING
- TRAKTSNAMN
- TRAFIKVERKETS FASTIGHET SOM BEHÅLLS SOM JÄRNVAGSMARK MED AGANDERÄTT

#### KOORDINATSYSTEM

SYSTEM I PLAN SWEREFF 99 13 30, SYSTEM I HÖJD: RH 2000  
 DATUM GRUNDKARTA: 2022-10-28




ANDR. ANDRNINGEN AVSER		GODKÄND AV		ANDR. DATUM	
TYP AV PLAN					
<b>JÄRNVAGSPLAN</b>					
LEVERANTÖR		AVDELNING		TEKNIKOMRÅDE	
AFRY		AFRY		MARK	
		UPPDRAGSNUMMER		GRANSKNINGSSTATUS / SYFTE	
		202827		GODKÄND	
		KONSTRUKTIONSNUMMER		HANDLINGS TYP	
				SAMRÅDSHANDLING	
				ANLÄGGNINGSTYP	
SKAPAD AV		PLANKARTA		KILOMETER-METER	
M. L YKO				062+500 - 062+1000	
GRANSKAD AV		SKALA		BANDEL	
L. W ASIK		1:1000		732	
GODKÄND AV		FORMAT		RITNINGSNUMMER PROJEKT	
MT		A3FF		168299-00-102-0062-0002	
DATUM		RITNINGSNUMMER FÖRVALTNING		BLAD	
2023-02-02				002	
				NÄSTA BLAD	
				001	
				ANDR.	

LAST RENDER BY MICROSTATION\B28299-00-102-0062-0002.dwg  
 2023-01-08:50  
 A:\418187

1:193 > 5

1:9 > 8

KONNEKTION BLAD 063\_101  
KONNEKTION BLAD 063\_001



N=6357766  
E=185900

T2,B2

KONNEKTION BLAD 062\_002  
KONNEKTION BLAD 063\_001

KM62+999.965  
KM63+0.000

KM63+100

KM63+200

KM63+300

KM63+400

KM63+500

1:193 > 1

1:9 > 2

KLEVSHULT

N=6357566  
E=185700



### TECKENFÖRKLARING

#### FASTSTÄLLS MARKANSPRÅK

- GRANS FÖR JÄRNVAGSPLAN
- GRANS FÖR JÄRNVAGSMARK
- AVGRÄNSNING MELLAN OLIKA TYPER AV MARKANSPRÅK
- J** NY JÄRNVAGSMARK MED AGANDERÄTT
- Js** NY JÄRNVAGSMARK MED SERVITUTSRÄTT
- J<sub>s</sub>** NY JÄRNVAGSMARK MED SERVITUTSRÄTT OCH TILLFÄLLIG NYTTJÄNDERÄTT
- T** TILLFÄLLIG NYTTJÄNDERÄTT GÄLLER FRÅN BYGGSTART TILL OCH MED TVÅ MÅNADER EFTER SLUTBESIKTNING
- T1** - TILLFÄLLIG NYTTJÄNDERÄTT FÖR BYGGANDE AV JÄRNVAG
- T2** - TILLFÄLLIG NYTTJÄNDERÄTT FÖR UPPLAG
- T3** - TILLFÄLLIG NYTTJÄNDERÄTT FÖR BYGGTRAFIK
- T4** - TILLFÄLLIG NYTTJÄNDERÄTT FÖR BYGGTRAFIK FÄR EJ BLOCKERAS FÖR ALLMAN TRAFIK

#### VERKSAMHETER/ÅTGÄRDER SOM UNDTANTAS FRÅN FÖRBUD ENLIGT MILJÖBALKEN

SKYLDIGHETEN ATT GÖRA ANMÄLAN FÖR SAMRÅD ENLIGT 126 MB GÄLLER INTE FÖR DE VERKSAMHETER OCH ÅTGÄRDER SOM BEHOVS FÖR ATT BYGGA VÄGEN/JÄRNVÄGEN OCH SOM FASTSTÄLLS OCH INGÅR I VÄGOMRÅDE FÖR ALLMAN VÄG/JÄRNVAGSMARK ELLER OMRÅDE FÖR TILLFÄLLIG NYTTJÄNDERÄTT.

- FORBJUD SOM AVSER VERKSAMHET ELLER ÅTGÄRD INOM GENERELLT BIOTOPSKYDDSDOMRÅDE (7:11 ZST. MB) GÄLLER EJ BYGGANDE AV ALLMAN VÄG/JÄRNVAG
- FORBJUD MOT ÅTGÄRD INOM STRANDSKYDDSDOMRÅDE (7:15 MB) GÄLLER EJ BYGGANDE AV ALLMAN VÄG/JÄRNVAG
- B1** - BYGGLOV KRÄVS INTE FÖR BYGGANDE AV TRANSFORMATORSTATIONER
- B2** -BYGGLOV KRÄVS INTE FÖR UPPLAG

#### ÖVRIGA BETECKNINGAR PÅ PLANKARTAN

- KM1+ 800** NYTT JÄRNVAGSSPÅR, SPÅRMITT MED LANGMÄTNING OCH HÖJDSÄTTNING
- +35.80** NY KONTAKTLEDNINGSANLÄGGNING, UNGEFÄRLIGT LÄGE
- +** NY KONTAKTLEDNINGSBRYGGA, UNGEFÄRLIGT LÄGE

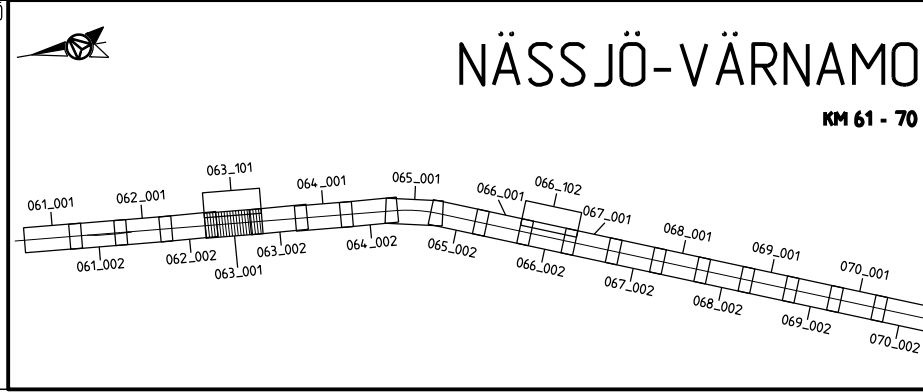
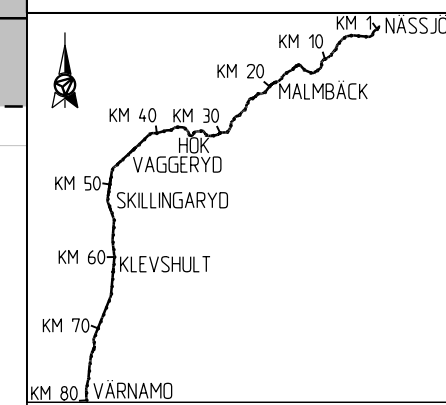
#### FASTSTÄLLS EJ

- KM1+ 800** BEFINTLIG SPÅRMITT JÄRNVAG MED LANGMÄTNING
- +** KOMMUNGRÄNS
- FASTIGHETSGRÄNS
- TRAKTSGRÄNS
- BEFINTLIG VÄG, VÄGMITT
- BEFINTLIG BYGGNAD
- FASTIGHETSBETECKNING
- TRAKTSNAMN
- TRAFIKVERKETS FASTIGHET SOM BEHÅLLS SOM JÄRNVAGSMARK MED AGANDERÄTT

#### FASTSTÄLLS EJ

SYSTEM I PLAN SWEREFF 99 13 30, SYSTEM I HÖJD, RH 2000  
DATUM GRUNDKARTA: 2022-10-28

#### COORDINATSYSTEM



### NÄSSJÖ-VÄRNAMO KM 61 - 70

ANDR. ANDRNINGEN AVSER		GODKÄND AV		ANDR. DATUM	
TYP AV PLAN					
<b>JÄRNVAGSPLAN</b>					
LEVERANTÖR	AVDELNING	LEVERANS/ANDRINGS-PM	TEKNIKOMRÅDE		
AFRY	AFRY		MARK		
	UPPDRAGSNUMMER	KONSTRUKTIONNUMMER	GRANSKNINGSSTATUS / SYFTE		
	202827		GODKÄND		
TRAFIKVERKET	HALMSTAD-NÄSSJÖ		HANDLINGS-TYP		
	NÄSSJÖ-VÄRNAMO ELEKTRIFIERING		SAMRÅDSHANDLING		
	PLANKARTA		ANLÄGGNINGSTYP		
SKAPAD AV	M. LYKO	SKALA	1:1000	KILOMETER-METER	063+000 - 063+500
GRANSKAD AV	L. WÅSIK	FORMAT	A3FF	RITNINGNUMMER PROJEKT	168299-00-102-0063-0001
GODKÄND AV	MT	DATUM	2023-02-02	BLAD	001
				NÄSTA BLAD	002
				ANDR.	

Denna ritning är Trafikverkets egendom. Allt obehörigt begagnande av ritningen beivras enligt lag. TRAFIKVERKET

X:\2023\02\01\188299-00-102\_0063-0001.dwg  
188299-00-102\_0063-0001.dwg

LAST RENDER BY MICROSTATION 2023-01-08 08:30:01.dwg

LAST RENDER BY AUTOCAD

1:9 > 8

1:10 > 4

KLEVSHULT

KLEVSHULT

N=6357366  
E=185900

KONNEKTION BLAD 063\_002  
KONNEKTION BLAD 064\_001

KONNEKTION BLAD 063\_001  
KONNEKTION BLAD 063\_002


KM63-999.842  
KM64-0.000

N=6357566  
E=185700

N=6357066  
E=185700

1:10 > 1

1:9 > 2



### TECKENFÖRKLARING

#### FASTSTÄLLS MARKANSPRÅK

- GRANS FÖR JÄRNVAGSPLAN
- GRANS FÖR JÄRNVAGSMARK
- AVGRÄNSNING MELLAN OLIKA TYPER AV MARKANSPRÅK
- J** NY JÄRNVAGSMARK MED AGANDERÄTT
- Js** NY JÄRNVAGSMARK MED SERVITUTSRÄTT
- Jg** NY JÄRNVAGSMARK MED SERVITUTSRÄTT OCH TILLFÄLLIG NYTTJÄNDERÄTT
- T** TILLFÄLLIG NYTTJÄNDERÄTT GÄLLER FRÅN BYGGSTART TILL OCH MED TVÅ MÅNADER EFTER SLUTBESKUTNING
- T1** - TILLFÄLLIG NYTTJÄNDERÄTT FÖR BYGGANDE AV JÄRNVAG
- T2** - TILLFÄLLIG NYTTJÄNDERÄTT FÖR UPPLAG
- T3** - TILLFÄLLIG NYTTJÄNDERÄTT FÖR BYGGTRAFIK
- T4** - TILLFÄLLIG NYTTJÄNDERÄTT FÖR BYGGTRAFIK FÄR EJ BLOCKERAS FÖR ALLMAN TRAFIK

#### VERKSAMHETER/ÅTGÄRDER SOM UNDTANTAS FRÅN FÖRBUD ENLIGT MILJÖBALKEN

SKYLDIGHETEN ATT GÖRA ANMÄLAN FÖR SAMRÅD ENLIGT 126 MB GÄLLER INTE FÖR DE VERKSAMHETER OCH ÅTGÄRDER SOM BEHOVS FÖR ATT BYGGA VÄGEN/JÄRNVÄGEN OCH SOM FASTSTÄLLS OCH INGÅR I VÄGOMRÅDE FÖR ALLMAN VÄG/JÄRNVAGSMARK ELLER OMRÅDE FÖR TILLFÄLLIG NYTTJÄNDERÄTT.

- FORBJUD SOM AVSER VERKSAMHET ELLER ÅTGÄRD INOM GENERELLT BIOTOPSKYDDOMRÅDE (7:11 ZST. MB) GÄLLER EJ BYGGANDE AV ALLMAN VÄG/JÄRNVAG
- FORBJUD MOT ÅTGÄRD INOM STRANDSKYDDOMRÅDE (7:15 MB) GÄLLER EJ BYGGANDE AV ALLMAN VÄG/JÄRNVAG
- B1** - BYGGLOV KRÄVS INTE FÖR BYGGANDE AV TRANSFORMATORSTATIONER
- B2** - BYGGLOV KRÄVS INTE FÖR UPPLAG

#### ÖVRIGA BETECKNINGAR PÅ PLANKARTAN

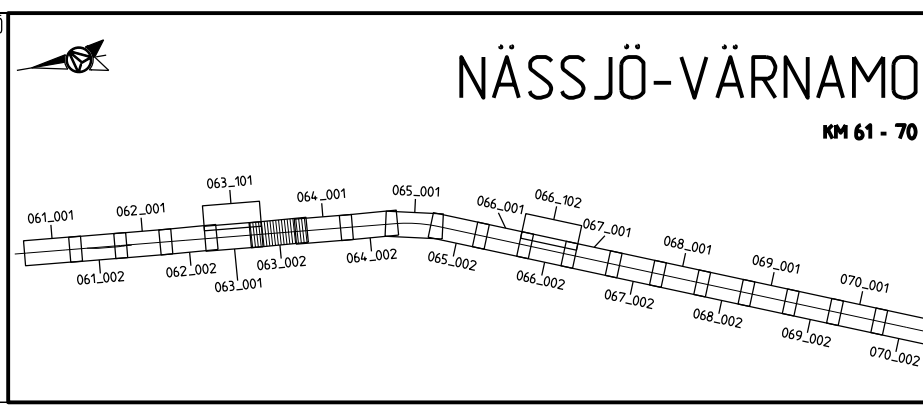
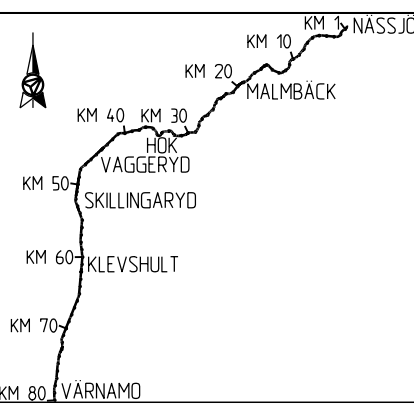
- KM1+ 800** NYTT JÄRNVAGSSPÅR, SPÅRMITT MED LANGMÄTNING OCH HÖJDSÄTTNING
- +35.80** NY KONTAKTLEDNINGSANLÄGGNING, UNGEFÄRLIGT LÄGE
- +** NY KONTAKTLEDNINGSBRYGGA, UNGEFÄRLIGT LÄGE

#### FASTSTÄLLS EJ

- KM1+ 800** BEFINTLIG SPÅRMITT JÄRNVAG MED LANGMÄTNING
- +** KOMMUNGRÄNS
- - -** FASTIGHETSGRÄNS
- - -** TRAKTSGRÄNS
- +** BEFINTLIG VÄG, VÄGMITT
- +** BEFINTLIG BYGGNAD
- +** FASTIGHETSBETECKNING
- +** TRAKTSNAMN
- +** TRAFIKVERKETS FASTIGHET SOM BEHÅLLS SOM JÄRNVAGSMARK MED AGANDERÄTT

#### NASSJÖ

SYSTEM I PLAN SWEREFF 99 13 30, SYSTEM I HÖJD, RH 2000  
DATUM GRUNDKARTA: 2022-10-28



### NÄSSJÖ-VÄRNAMO KM 61 - 70


Denna ritning är Trafikverkets egendom. Allt obehörigt begagnande av ritningen beivras enligt lag.  
TRAFIKVERKET

ANDR. ANDRNINGEN AVSER		GODKÄND AV		ANDR. DATUM	
TYP AV PLAN					
<b>JÄRNVAGSPLAN</b>					
LEVERANTÖR	AVDELNING	LEVERANS/ANDRINGS-PM	TEKNIKOMRÅDE		
AFRY	AFRY		MARK		
	UPPDRAGSNUMMER	KONSTRUKTIONSNUMMER	GRANSKNINGSSTATUS / SYFTE		
	202827		GODKÄND		
TRAFIKVERKET	HALMSTAD-NÄSSJÖ		HANDLINGS-TYP		
	NÄSSJÖ-VÄRNAMO ELEKTRIFIERING		SAMRÅDSHANDLING		
SKAPAD AV	M. L YKO	PLANKARTA	ANLÄGGNINGSTYP		
GRANSKAD AV	L. W ASIK		KILOMETER-METER		
GODKÄND AV	MT	SKALA	063+500 - 063+1000	BANDEL	
		1:1000		732	
DATUM	2023-02-02	FORMAT	RITNINGSNUMMER PROJEKT		
		A3FF	168299-00-102-0063-0002		
		RITNINGSNUMMER FÖRVALTNING	BLAD	NÄSTA BLAD	ANDR.
			002	001	

LAST RENDERED BY MICROSTATION (B2899406-1020063-0002.dwg) 2023-01-08 08:47



KLEVSHULT



1:9 > 8

N=6357866  
E=186100

1:192

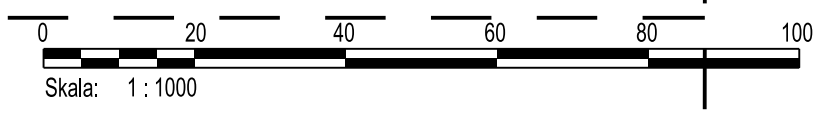
N=6357566  
E=186000

N=6358066  
E=186000

1:193 > 5

1:9 > 8

KONNEKTION BLAD 063\_101  
KONNEKTION BLAD 063\_001



**TECKENFÖRKLARING**

**FASTSTÄLLS**  
**MARKANSPRÅK**

- GRANS FÖR JÄRNVAGSPLAN
- - - GRANS FÖR JÄRNVAGSMARK
- · - · - AVGRÄNSNING MELLAN OLIKA TYPER AV MARKANSPRÅK
- J** NY JÄRNVAGSMARK MED AGANDERÄTT
- Js** NY JÄRNVAGSMARK MED SERVITUTSRÄTT
- Js** NY JÄRNVAGSMARK MED SERVITUTSRÄTT OCH TILLFÄLLIG NYTTJÄNDERÄTT
- T** TILLFÄLLIG NYTTJÄNDERÄTT GÄLLER FRÅN BYGGSTART TILL OCH MED TVÅ MÅNADER EFTER SLUTBESKTNING
- T1** - TILLFÄLLIG NYTTJÄNDERÄTT FÖR BYGGANDE AV JÄRNVAG
- T2** - TILLFÄLLIG NYTTJÄNDERÄTT FÖR UPPLAG
- T3** - TILLFÄLLIG NYTTJÄNDERÄTT FÖR BYGGTRAFIK
- T4** - TILLFÄLLIG NYTTJÄNDERÄTT FÖR BYGGTRAFIK FÄR EJ BLOCKERAS FÖR ALLMAN TRAFIK

**VERKSAMHETER/ÅTGÄRDER SOM UNDTANTAS FRÅN FÖRBUD ENLIGT MILJÖBALKEN**

SKYLDIGHETEN ATT GÖRA ANMÄLAN FÖR SAMRÅD ENLIGT 126 MB GÄLLER INTE FÖR DE VERKSAMHETER OCH ÅTGÄRDER SOM BEHOVS FÖR ATT BYGGA VÄGEN/JÄRNVÄGEN OCH SOM FASTSTÄLLS OCH INGÅR I VÄGOMRÅDE FÖR ALLMAN VÄG/JÄRNVAGSMARK ELLER OMRÅDE FÖR TILLFÄLLIG NYTTJÄNDERÄTT.

- FÖRBUD SOM AVSER VERKSAMHET ELLER ÅTGÄRD INOM GENERELLT BIOTOPSKYDDSMRÅDE (7:11 ZST. MB) GÄLLER EJ BYGGANDE AV ALLMAN VÄG/JÄRNVAG
- FÖRBUD MOT ÅTGÄRD INOM STRANDSKYDDSMRÅDE (7:15 MB) GÄLLER EJ BYGGANDE AV ALLMAN VÄG/JÄRNVAG
- B1** - BYGGLOV KRÄVS INTE FÖR BYGGANDE AV TRANSFORMATORSTATIONER
- B2** -BYGGLOV KRÄVS INTE FÖR UPPLAG

**ÖVRIGA BETECKNINGAR PÅ PLANKARTAN**

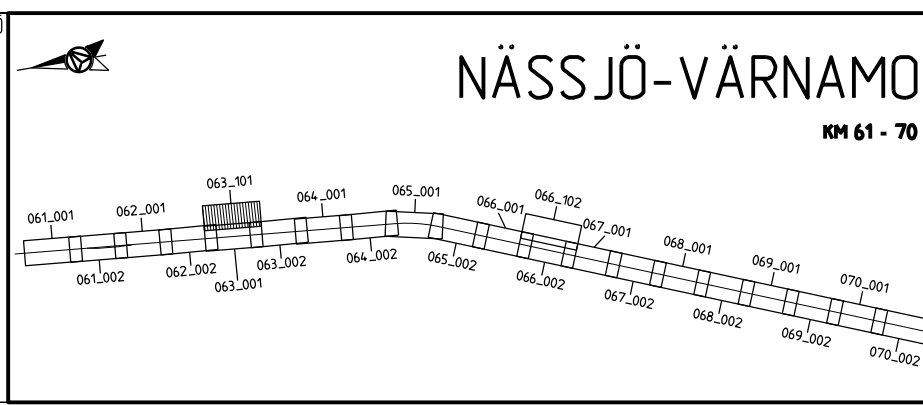
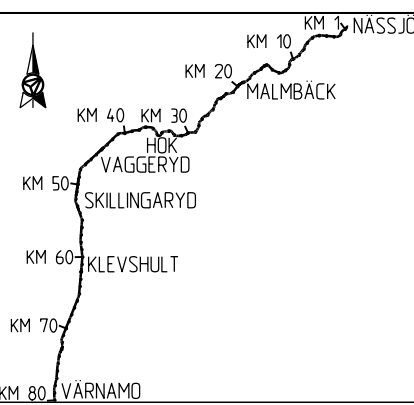
- KM1+ 800** NYTT JÄRNVAGSSPÅR, SPÅRMITT MED LANGMÄTNING OCH HÖJDSÄTTNING
- +35.80** NY KONTAKTLEDNINGSANLÄGGNING, UNGEFÄRLIGT LÄGE
- +** NY KONTAKTLEDNINGSBRYGGA, UNGEFÄRLIGT LÄGE

**FASTSTÄLLS EJ**

- KM1+ 800** BEFINTLIG SPÅRMITT JÄRNVAG MED LANGMÄTNING
- +** KOMMUNGRÄNS
- - - FASTIGHETSGRÄNS
- · - · - TRAKTSGRÄNS
- BEFINTLIG VÄG, VÄGMITT
- BEFINTLIG BYGGNAD
- FASTIGHETSBETECKNING
- TRAKTSNAMN
- TRAFIKVERKETS FASTIGHET SOM BEHÅLLS SOM JÄRNVAGSMARK MED AGANDERÄTT

**KOORDINATSYSTEM**

SYSTEM I PLAN SWEREFF 99 13 30, SYSTEM I HÖJD: RH 2000  
DATUM GRUNDKARTA: 2022-10-28



**NÄSSJÖ-VÄRNAMO**  
**KM 61 - 70**

ANDR. ANDRNINGEN AVSER		GODKÄND AV		ANDR. DATUM	
TYP AV PLAN					
<b>JÄRNVAGSPLAN</b>					
LEVERANTÖR	AVDELNING	LEVERANS/ANDRINGS-PM	TEKNIKOMRÅDE		
AFRY	AFRY		MARK		
	UPPDRAGSNUMMER	KONSTRUKTIONNUMMER	GRANSKNINGSSTATUS / SYFTE		
	202827		GODKÄND		
TRAFIKVERKET	HALMSTAD-NÄSSJÖ		HANDLINGS TYP		
	NÄSSJÖ-VÄRNAMO ELEKTRIFIERING		SAMRÅDSHANDLING		
SKAPAD AV	M. LYKO	PLANKARTA	ANLÄGGNINGSTYP		
GRANSKAD AV	L. WASIK		KILOMETER-METER		
GODKÄND AV	MT	SKALA	1:1000	FORMAT	A3FF
	DATUM	2023-02-02	RITINGSNUMMER FÖRVALTNING	BLAD	NÄSTA BLAD
				101	002
				ANDR.	

Denna ritning är Trafikverkets egendom. Allt obehörigt begagnande av ritningen beivras enligt lag. TRAFIKVERKET

X:\2023\02\02\001\_001.dwg  
188299-00-102\_001.dwg

LAST RENDERED BY MICROSTATION 2023-01-02 08:30:01.dwg

LAST RENDERED BY AUTOCAD

1:193 > 2

KLEVSHULT

N=6356766  
E=185800

KONNEKTION BLAD 063\_002  
KONNEKTION BLAD 064\_001

KM63+999.842  
KM64+0.000

KM64+100

KM64+200

KM64+300

KM64+400

KM64+500



N=6357066  
E=185700

1:193 > 4

KLEVSHULT

N=6356566  
E=185600



### TECKENFÖRKLARING

#### FASTSTÄLLS MARKANSPRÄK

- GRANS FÖR JÄRNVAGSPLAN
- - - GRANS FÖR JÄRNVAGSMARK
- · - · - AVGRÄNSNING MELLAN OLIKA TYPER AV MARKANSPRÄK
- J** NY JÄRNVAGSMARK MED AGANDERÄTT
- Js** NY JÄRNVAGSMARK MED SERVITUTSRÄTT
- Jg** NY JÄRNVAGSMARK MED SERVITUTSRÄTT OCH TILLFÄLLIG NYTTJANDERÄTT
- T** TILLFÄLLIG NYTTJANDERÄTT GÄLLER FRÅN BYGGSTART TILL OCH MED TVÅ MÅNADER EFTER SLUTBESKUTNING

- T1** - TILLFÄLLIG NYTTJANDERÄTT FÖR BYGGANDE AV JÄRNVAG
- T2** - TILLFÄLLIG NYTTJANDERÄTT FÖR UPPLAG
- T3** - TILLFÄLLIG NYTTJANDERÄTT FÖR BYGGTRAFIK
- T4** - TILLFÄLLIG NYTTJANDERÄTT FÖR BYGGTRAFIK FÄR EJ BLOCKERAS FÖR ALLMAN TRAFIK

#### VERKSAMHETER/ÅTGÄRDER SOM UNDTANTAS FRÅN FÖRBUD ENLIGT MILJÖBALKEN

SKYLDIGHETEN ATT GÖRA ANMÄLAN FÖR SAMRÅD ENLIGT 126 MB GÄLLER INTE FÖR DE VERKSAMHETER OCH ÅTGÄRDER SOM BEHOVS FÖR ATT BYGGA VÄGEN/JÄRNVÄGEN OCH SOM FASTSTÄLLS OCH INGÅR I VAGOMRÅDE FÖR ALLMAN VAG/JÄRNVAGSMARK ELLER OMRÅDE FÖR TILLFÄLLIG NYTTJANDERÄTT.

FÖRBUD SOM AVSER VERKSAMHET ELLER ÅTGÄRD INOM GENERELLT BIOTOPSKYDDSMRÅDE (7:11 ZST. MB) GÄLLER EJ BYGGANDE AV ALLMAN VAG/JÄRNVAG  
FÖRBUD MOT ÅTGÄRD INOM STRANDSKYDDSMRÅDE (7:15 MB) GÄLLER EJ BYGGANDE AV ALLMAN VAG/JÄRNVAG

**B1** - BYGGLOV KRÄVS INTE FÖR BYGGANDE AV TRANSFORMATORSTATIONER  
**B2** - BYGGLOV KRÄVS INTE FÖR UPPLAG

#### ÖVRIGA BETECKNINGAR PÅ PLANKARTAN

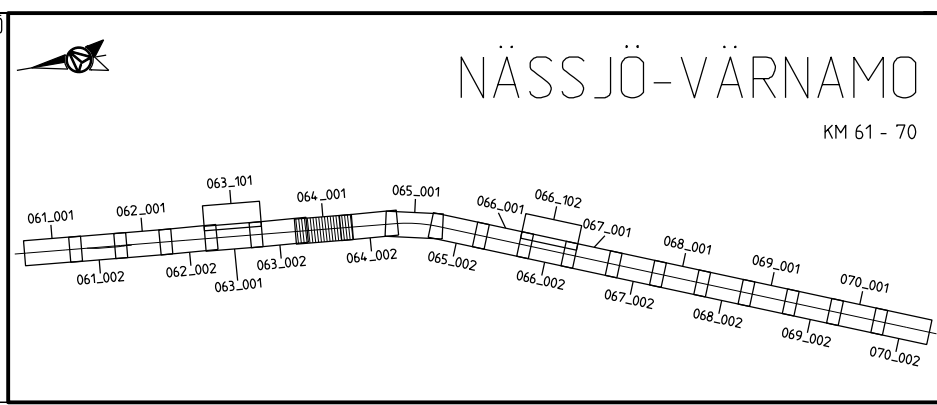
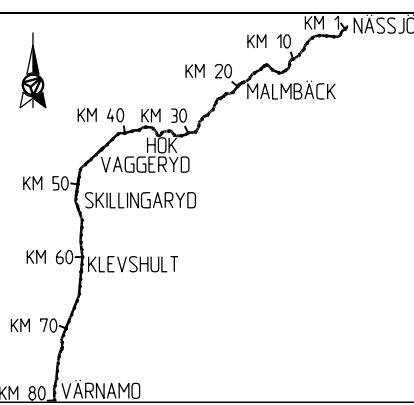
- KM1+ 800** NYTT JÄRNVAGSSPÅR, SPÅRMITT MED LANGMÄTNING OCH HÖJDSÄTTNING
- +35.80** NY KONTAKTLEDNINGSANLÄGGNING, UNGEFÄRLIGT LÄGE
- +** NY KONTAKTLEDNINGSBRYGGA, UNGEFÄRLIGT LÄGE

#### FASTSTÄLLS EJ

- KM1+ 800** BEFINTLIG SPÅRMITT JÄRNVAG MED LANGMÄTNING
- +** KOMMUNGRÄNS
- - -** FASTIGHETSGRÄNS
- · - · -** TRAKTSGRÄNS
- +** BEFINTLIG VÄG, VÄGMITT
- +** BEFINTLIG BYGGNAD
- +** FASTIGHETSBETECKNING
- +** TRAKTSNAMN
- +** TRAFIKVERKETS FASTIGHET SOM BEHÅLLS SOM JÄRNVAGSMARK MED AGANDERÄTT

#### KOORDINATSYSTEM

SYSTEM I PLAN SWEREF 99 13 30, SYSTEM I HÖJD, RH 2000  
DATUM GRUNDKARTA: 2022-10-28



NÄSSJÖ-VÄRNAMO

KM 61 - 70

Denna ritning är Trafikverkets egendom. Allt obehörigt begagnande av ritningen beivras enligt lag. TRAFIKVERKET


ANDR. ANDRINGEN AVSER		GODKÄND AV		ANDR. DATUM	
TYP AV PLAN					
<b>JÄRNVAGSPLAN</b>					
LEVERANTÖR	AVDELNING	LEVERANS/ANDRINGS-PM	TEKNIKOMRÅDE		
AFRY	AFRY		MARK		
	UPPDRAGSNUMMER	KONSTRUKTIONSNUMMER	GRANSKINGSSTATUS / SYFTE		
	202827		GODKÄND		
TRAFIKVERKET	HALMSTAD-NÄSSJÖ		HANDLINGS-TYP		
	NÄSSJÖ-VÄRNAMO ELEKTRIFIERING		SAMRÅDSHANDLING		
SKAPAD AV	GRANSKAD AV	PLANKARTA	KILOMETER-METER	BANDEL	
M. LYKO	L. WASK		064+000-064+500	732	
GODKÄND AV	DATUM	SKALA	FORMAT	RITNINGSNUMMER FÖRVALTNING	BLAD
MT	2023-02-02	1:1000	A3FF		NÄSTA BLAD
					ANDR.
					001 002

LAST RENDER BY MICROSTATION 2023-01-28 09:46

KLEVSHULT

1:4 > 2

N=6356366  
E=185800



KONNEKTION BLAD 064\_001  
KONNEKTION BLAD 064\_002

KONNEKTION BLAD 064\_002  
KONNEKTION BLAD 065\_001

KM64+500 KM64+600 KM64+700 KM64+800 KM64+900  
KM64+999,967 KM65+0,000

N=6356566  
E=185600

1:4 > 3

KLEVSHULT



### TECKENFÖRKLARING

#### FASTSTÄLLS MARKANSPRÅK

- GRANS FÖR JÄRNVAGSPLAN
- GRANS FÖR JÄRNVAGSMARK
- AVGRÄNSNING MELLAN OLIKA TYPER AV MARKANSPRÅK
- J** NY JÄRNVAGSMARK MED AGANDERÄTT
- Js** NY JÄRNVAGSMARK MED SERVITUTSRÄTT
- Js** NY JÄRNVAGSMARK MED SERVITUTSRÄTT OCH TILLFÄLLIG NYTTJÄNDERÄTT
- T** TILLFÄLLIG NYTTJÄNDERÄTT GÄLLER FRÅN BYGGSTART TILL OCH MED TVÅ MÅNADER EFTER SLUTBESKTNING

- T1** - TILLFÄLLIG NYTTJÄNDERÄTT FÖR BYGGANDE AV JÄRNVAG
- T2** - TILLFÄLLIG NYTTJÄNDERÄTT FÖR UPPLAG
- T3** - TILLFÄLLIG NYTTJÄNDERÄTT FÖR BYGGTRAFIK
- T4** - TILLFÄLLIG NYTTJÄNDERÄTT FÖR BYGGTRAFIK FÄR EJ BLOCKERAS FÖR ALLMAN TRAFIK

#### VERKSAMHETER/ÅTGÄRDER SOM UNDTAS FRÅN FÖRBUD ENLIGT MILJÖBALKEN

SKYLDIGHETEN ATT GÖRA ANMÄLAN FÖR SAMRÅD ENLIGT 126 MB GÄLLER INTE FÖR DE VERKSAMHETER OCH ÅTGÄRDER SOM BEHOVS FÖR ATT BYGGA VÄGEN/JÄRNVÄGEN OCH SOM FASTSTÄLLS OCH INGÅR I VÄGOMRÅDE FÖR ALLMAN VÄG/JÄRNVAGSMARK ELLER OMRÅDE FÖR TILLFÄLLIG NYTTJÄNDERÄTT.

- FORBUD SOM AVSER VERKSAMHET ELLER ÅTGÄRD INOM GENERELLT BIOTOPSKYDDSMRÅDE (7:11 ZST. MB) GÄLLER EJ BYGGANDE AV ALLMAN VÄG/JÄRNVAG
- FORBUD MOT ÅTGÄRD INOM STRANDSKYDDSMRÅDE (7:15 MB) GÄLLER EJ BYGGANDE AV ALLMAN VÄG/JÄRNVAG

- B1** - BYGGLOV KRÄVS INTE FÖR BYGGANDE AV TRANSFORMATORSTATIONER
- B2** - BYGGLOV KRÄVS INTE FÖR UPPLAG

#### ÖVRIGA BETECKNINGAR PÅ PLANKARTAN

- KM1+ 800** NYTT JÄRNVAGSSPÅR, SPÅRMITT MED LANGMÄTNING OCH HÖJDSÄTTNING
- +35.80** NY KONTAKTLEDNINGSANLÄGGNING, UNGEFÄRLIGT LÄGE
- +** NY KONTAKTLEDNINGSBRYGGA, UNGEFÄRLIGT LÄGE

#### FASTSTÄLLS EJ

- KM1+ 800** BEFINTLIG SPÅRMITT JÄRNVAG MED LANGMÄTNING
- +** KOMMUNGRÄNS
- FASTIGHETSGRÄNS
- TRAKTSGRÄNS
- BEFINTLIG VÄG, VÄGMITT
- BEFINTLIG BYGGNAD
- FASTIGHETSBETECKNING
- TRAKTSMÄN
- TRAFIKVERKETS FASTIGHET SOM BEHÅLLS SOM JÄRNVAGSMARK MED AGANDERÄTT

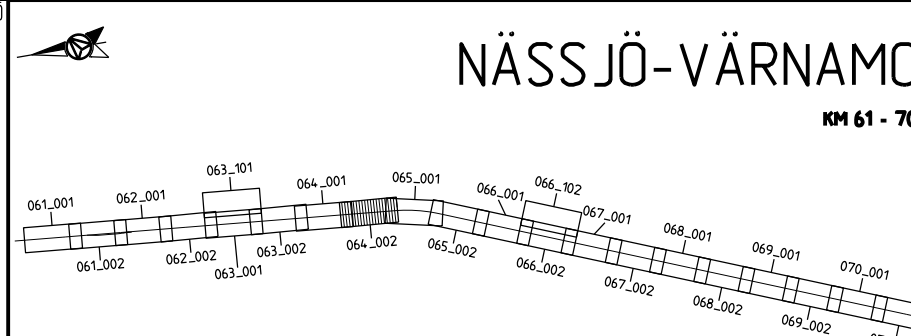
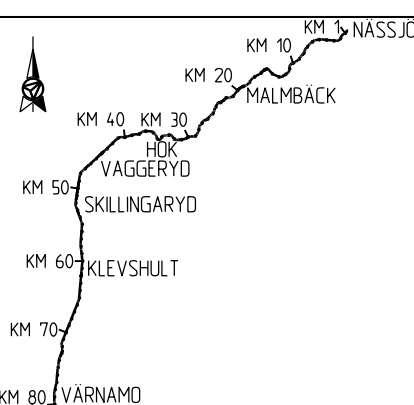
#### FASTSTÄLLS EJ

- KM1+ 800** BEFINTLIG SPÅRMITT JÄRNVAG MED LANGMÄTNING
- +** KOMMUNGRÄNS
- FASTIGHETSGRÄNS
- TRAKTSGRÄNS
- BEFINTLIG VÄG, VÄGMITT
- BEFINTLIG BYGGNAD
- FASTIGHETSBETECKNING
- TRAKTSMÄN
- TRAFIKVERKETS FASTIGHET SOM BEHÅLLS SOM JÄRNVAGSMARK MED AGANDERÄTT

#### KOORDINATSYSTEM

SYSTEM I PLAN SWEREFF 99 13 30, SYSTEM I HÖJD RH 2000  
DATUM GRUNDKARTA: 2022-10-28

### NÄSSJÖ-VÄRNAMO KM 61 - 70



ANDR. ANDRNINGEN AVSER		GODKÄND AV		ANDR. DATUM	
TYP AV PLAN					
<b>JÄRNVAGSPLAN</b>					
LEVERANTÖR	AVDELNING	LEVERANS/ANDRINGS-PM	TEKNIKOMRÅDE		
AFRY	AFRY		MARK		
	UPPDRAGSNUMMER	KONSTRUKTIONSNUMMER	GRANSKNINGSSTATUS / SYFTE		
	202827		GODKÄND		
TRAFIKVERKET	HALMSTAD-NÄSSJÖ		HANDLINGS TYP		
	NÄSSJÖ-VÄRNAMO ELEKTRIFIERING		SAMRÅDSHANDLING		
SKAPAD AV	GRANSKAD AV	PLANKARTA	ANLÄGGNINGSTYP		
M. LYKO	L. WÄSIK		KILOMETER-METER		
			064+500 - 064+1000	BANDEL	
GODKÄND AV	DATUM	SKALA	FORMAT	RITNINGSNUMMER FÖRVALTNING	
MT	2023-02-02	1:1000	A3FF	168299-00-102-0064-0002	
				BLAD	NÄSTA BLAD
				002	001

Denna ritning är Trafikverkets egendom. Allt obehörigt begagnande av ritningen beivras enligt lag.  
TRAFIKVERKET

X:\2023\02\02\1001\_001\_A3FF\_168299-00-102-0064-0002.dwg

LAST RENDER BY MICROSTATION 2023-01-05 08:51

LAST RENDER BY AUTOCAD