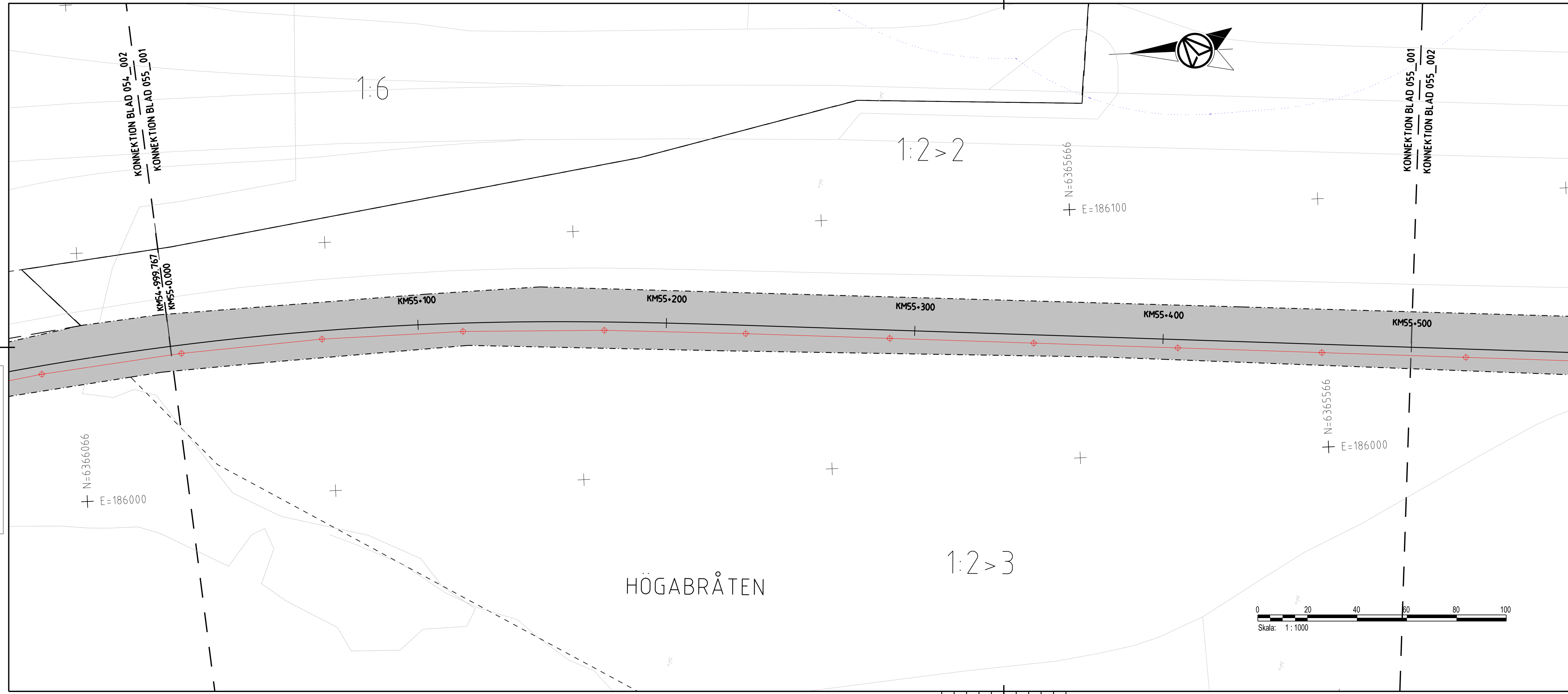


Denna ritning är Trafikverkets egendom. Allt obehörigt  
 begagnande av ritningen beivras enligt lag.  
 TRAFIKVERKET



### TECKENFÖRKLARING

#### FASTSTÄLLS MARKANSPRÅK

- GRÄNS FÖR JÄRNVAGSPLAN
- GRÄNS FÖR JÄRNVAGSMARK
- AVGRÄNSNING MELLAN OLIKA TYPER AV MARKANSPRÅK
- NY JÄRNVAGSMARK MED AGANDERÄTT
- NY JÄRNVAGSMARK MED SERVITUTSRÄTT
- NY JÄRNVAGSMARK MED SERVITUTSRÄTT OCH TILLFÄLLIG NYTTJÄNDERÄTT
- TILLFÄLLIG NYTTJÄNDERÄTT GÄLLER FRÅN BYGGSTART TILL OCH MED TVÅ MÅNADER EFTER SLUTBESIKTNING
- T1 - TILLFÄLLIG NYTTJÄNDERÄTT FÖR BYGGANDE AV JÄRNVAG
- T2 - TILLFÄLLIG NYTTJÄNDERÄTT FÖR UPPLAG
- T3 - TILLFÄLLIG NYTTJÄNDERÄTT FÖR BYGGTRAFIK
- T4 - TILLFÄLLIG NYTTJÄNDERÄTT FÖR BYGGTRAFIK FÄR EJ BLOCKERAS FÖR ALLMAN TRAFIK

#### VERKSAMHETER/ÅTGÄRDER SOM UNDTANTAS FRÅN FÖRBUD ENLIGT MILJÖBALKEN

SKYLDIGHETEN ATT GÖRA ANMÄLAN FÖR SAMRÅD ENLIGT 126 MB GÄLLER INTE FÖR DE VERKSAMHETER OCH ÅTGÄRDER SOM BEHOVS FÖR ATT BYGGA VÄGEN/JÄRNVÄGEN OCH SOM FASTSTÄLLS OCH INGÅR I VÄGOMRÅDE FÖR ALLMAN VÄG/JÄRNVAGSMARK ELLER OMRÅDE FÖR TILLFÄLLIG NYTTJÄNDERÄTT.

- FÖRBUD SOM AVSER VERKSAMHET ELLER ÅTGÄRD INOM GENERELLT BIODIVERSITETSOMRÅDE (7:11 ZST. MB) GÄLLER EJ BYGGANDE AV ALLMAN VÄG/JÄRNVAG
- FÖRBUD MOT ÅTGÄRD INOM STRANDSKYDDSMRÅDE (7:15 MB) GÄLLER EJ BYGGANDE AV ALLMAN VÄG/JÄRNVAG
- B1 - BYGGLOV KRÄVS INTE FÖR BYGGANDE AV TRANSFORMATORSTATIONER
- B2 - BYGGLOV KRÄVS INTE FÖR UPPLAG

#### ÖVRIGA BETECKNINGAR PÅ PLANKARTAN

- KM1+ 800 NYTT JÄRNVAGSSPÅR, SPÅRMITT MED LANGMÄTNING OCH HÖJDSÄTTNING
- +35.80 NY KONTAKTLEDNINGSANLÄGGNING, UNGEFÄRLIGT LÄGE
- NY KONTAKTLEDNINGSBRYGGA, UNGEFÄRLIGT LÄGE

#### FASTSTÄLLS EJ

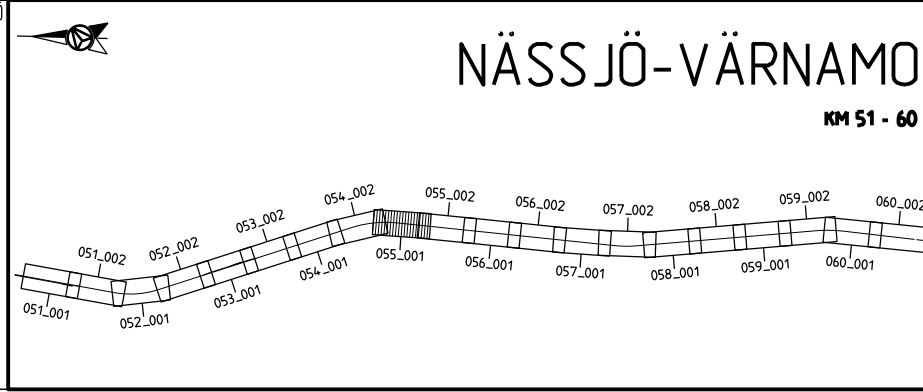
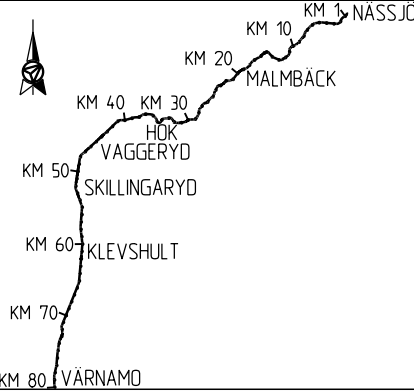
- KM1+ 800 BEFINTLIG SPÅRMITT JÄRNVAG MED LANGMÄTNING
- + KÖMMUNGRÄNS
- FASTIGHETSGRÄNS
- TRAKTSGRÄNS
- BEFINTLIG VÄG, VÄGMITT
- BEFINTLIG BYGGNAD
- FASTIGHETSBETECKNING
- TRAKTSMÄNN
- TRAFIKVERKETS FASTIGHET SOM BEHÅLLS SOM JÄRNVAGSMARK MED AGANDERÄTT

#### FASTSTÄLLS EJ

- KM1+ 800 BEFINTLIG SPÅRMITT JÄRNVAG MED LANGMÄTNING
- + KÖMMUNGRÄNS
- FASTIGHETSGRÄNS
- TRAKTSGRÄNS
- BEFINTLIG VÄG, VÄGMITT
- BEFINTLIG BYGGNAD
- FASTIGHETSBETECKNING
- TRAKTSMÄNN
- TRAFIKVERKETS FASTIGHET SOM BEHÅLLS SOM JÄRNVAGSMARK MED AGANDERÄTT

#### KOORDINATSYSTEM

SYSTEM I PLAN SWEREFF 99 13 30, SYSTEM I HÖJD, RH 2000  
 DATUM GRUNDKARTA: 2022-10-28



### NÄSSJÖ-VÄRNAMO KM 51 - 60


ANDR. ANDRNINGEN AVSER		GODKÄND AV		ANDR. DATUM	
TYP AV PLAN					
<b>JÄRNVAGSPLAN</b>					
LEVERANTÖR	AVDELNING	LEVERANS/ANDRINGS-PM	TEKNIKOMRÅDE		
AFRY	AFRY		MARK		
	UPPDRAGSNUMMER	KONSTRUKTIONSNUMMER	GRANSKNINGSSTATUS / SYFTE		
	202827		GODKÄND		
TRAFIKVERKET	HALMSTAD-NÄSSJÖ		HANDLINGSTYP		
	NÄSSJÖ-VÄRNAMO ELEKTRIFIERING		SAMRÅDSHANDLING		
SKAPAD AV	GRANSKAD AV	PLANKARTA	ANLÄGGNINGSTYP		
M. L.YKO	L. WASK		KILOMETER-METER		
			055+000 - 055+500		BANDEL
GODKÄND AV	DATUM	SKALA	FORMAT	RITNINGSNUMMER FÖRVALTNING	
MT	2023-02-02	1:1000	A3FF	168299-00-102-0055-0001	
				BLAD	NÄSTA BLAD
				001	002

X:\2023\02\02\102\_0055-0001.dwg  
 18022002-102\_0055-0001.dwg

LAST RENDER BY MICROSTATION 2023-02-02 10:28:48

LAST RENDER BY AUTOCAD

Denna ritning är Trafikverkets egendom. Allt obehörigt begagnande av ritningen beivras enligt lag.  
 TRAFIKVERKET



### TECKENFÖRKLARING

#### FASTSTÄLLS MARKANSPRÅK

- GRÄNS FÖR JÄRNVAGSPLAN
- GRÄNS FÖR JÄRNVAGSMARK
- AVGRÄNSNING MELLAN OLIKA TYPER AV MARKANSPRÅK

**J** NY JÄRNVAGSMARK MED AGANDERÄTT

**Js** NY JÄRNVAGSMARK MED SERVITUTSRÄTT

**Jg** NY JÄRNVAGSMARK MED SERVITUTSRÄTT OCH TILLFÄLLIG NYTTJÄNDERÄTT

**T** TILLFÄLLIG NYTTJÄNDERÄTT GÄLLER FRÅN BYGGSTART TILL OCH MED TVÅ MÅNADER EFTER SLUTBESIKTNING

**T1** - TILLFÄLLIG NYTTJÄNDERÄTT FÖR BYGGANDE AV JÄRNVAG

**T2** - TILLFÄLLIG NYTTJÄNDERÄTT FÖR UPPLAG

**T3** - TILLFÄLLIG NYTTJÄNDERÄTT FÖR BYGGTRAFIK

**T4** - TILLFÄLLIG NYTTJÄNDERÄTT FÖR BYGGTRAFIK FÄR EJ BLOCKERAS FÖR ALLMAN TRAFIK

#### VERKSAMHETER/ÅTGÄRDER SOM UNDTANTAS FRÅN FÖRBUD ENLIGT MILJÖBALKEN

SKYLDIGHETEN ATT GÖRA ANMÄLAN FÖR SAMRÅD ENLIGT 126 MB GÄLLER INTE FÖR DE VERKSAMHETER OCH ÅTGÄRDER SOM BEHOVS FÖR ATT BYGGA VÄGEN/JÄRNVÄGEN OCH SOM FASTSTÄLLS OCH INGÅR I VÄGOMRÅDE FÖR ALLMAN VAG/JÄRNVAGSMARK ELLER OMRÅDE FÖR TILLFÄLLIG NYTTJÄNDERÄTT.

#### ÖVRIGA BETECKNINGAR PÅ PLANKARTAN

**KM1- 800** NYTT JÄRNVAGSSPÅR, SPÅRMITT MED LANGMÄTNING OCH HÖJDSÄTTNING

**+35.80** NY KONTAKTLEDNINGSANLÄGGNING, UNGEFÄRLIGT LÄGE

**B1** - BYGGLOV KRÄVS INTE FÖR BYGGANDE AV TRANSFORMATORSTATIONER

**B2** -BYGGLOV KRÄVS INTE FÖR UPPLAG

#### FASTSTÄLLS EJ

**KM1- 800** BEFINTLIG SPÅRMITT JÄRNVAG MED LANGMÄTNING

**+ -** KOMMUNGRÄNS

**- - -** FASTIGHETSGRÄNS

**- - -** TRAKTSGRÄNS

**- - -** BEFINTLIG VÄG, VÄGMITT

**- - -** BEFINTLIG BYGGNAD

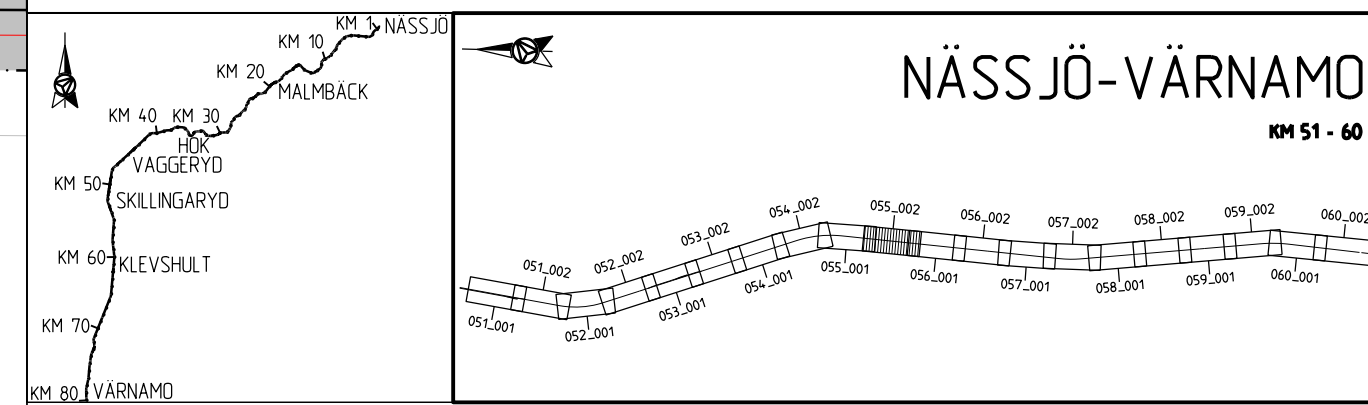
**- - -** FASTIGHETSBETECKNING

**- - -** TRAKTENS NAMN

**13:1** TRAFIKVERKETS FASTIGHET SOM BEHÅLLS SOM JÄRNVAGSMARK MED AGANDERÄTT

#### KOORDINATSYSTEM

SYSTEM I PLAN SWEREFF 99 13 30, SYSTEM I HÖJD, RH 2000  
 DATUM GRUNDKARTA: 2022-10-28



ANDR. ANDRNINGEN AVSER		GODKÄND AV		ANDR. DATUM	
TYP AV PLAN					
<b>JÄRNVAGSPLAN</b>					
LEVERANTÖR	AVDELNING	LEVERANS/ANDRINGS-PM	TEKNIKOMRÅDE		
AFRY	AFRY		MARK		
	UPPDRAGSNUMMER	KONSTRUKTIONSNUMMER	GRANSKNINGSSTATUS / SYFTE		
	202827		GODKÄND		
TRAFIKVERKET	HALMSTAD-NÄSSJÖ		HANDLINGS TYP		
	NÄSSJÖ-VÄRNAMO ELEKTRIFIERING		SAMRÅDSHANDLING		
SKAPAD AV	M. LYKO	PLANKARTA	KILOMETER-METER	BANDEL	
GRANSKAD AV	L. WASIK		055+500 - 055+1000	732	
GODKÄND AV	MT	SKALA	168299-00-102-0055-0002	RITNINGSNUMMER PROJEKT	
	DATUM	1:1000		ANLÄGGNINGSTYP	
	2023-02-02	FORMAT		ANLÄGGNINGSTYP	
		A3FF	BLAD	NÄSTA BLAD	ANDR.
			002	001	

AFA48187  
 2023-01-08:14  
 LAST RENDER BY MICROSTATION/2023-01-08:14:00:00:0000.dwg  
 LAST RENDER BY AUTOCAD

1:2 > 3

1:3 > 3



1:3 > 1

ÅKERS-GRYTÅS

N=6364666  
E=186000

N=6364566  
E=185900

N=6365066  
E=185900



### TECKENFÖRKLARING

#### FASTSTÄLLS

- MARKANSPRÄK**
- GRÄNS FÖR JÄRNVAGSPLAN
  - GRÄNS FÖR JÄRNVAGSMARK
  - AVGRÄNSNING MELLAN OLIKA TYPER AV MARKANSPRÄK
- J** NY JÄRNVAGSMARK MED AGANDERÄTT
- Js** NY JÄRNVAGSMARK MED SERVITUTSRÄTT
- Jg** NY JÄRNVAGSMARK MED SERVITUTSRÄTT OCH TILLFÄLLIG NYTTJÄNDERÄTT
- T** TILLFÄLLIG NYTTJÄNDERÄTT GÄLLER FRÅN BYGGSTART TILL OCH MED TVÅ MÅNADER EFTER SLUTBESKTNING
- T1** - TILLFÄLLIG NYTTJÄNDERÄTT FÖR BYGGANDE AV JÄRNVAG
- T2** - TILLFÄLLIG NYTTJÄNDERÄTT FÖR UPPLAG
- T3** - TILLFÄLLIG NYTTJÄNDERÄTT FÖR BYGGTRAFIK
- T4** - TILLFÄLLIG NYTTJÄNDERÄTT FÖR BYGGTRAFIK FÄR EJ BLOCKERAS FÖR ALLMAN TRAFIK

#### VERKSAMHETER/ÅTGÄRDER SOM UNDTAS FRÅN FÖRBUD ENLIGT MILJÖBALKEN

SKYLDIGHETEN ATT GÖRA ANMÄLAN FÖR SAMRÅD ENLIGT 126 MB GÄLLER INTE FÖR DE VERKSAMHETER OCH ÅTGÄRDER SOM BEHOVS FÖR ATT BYGGA VÄGEN/JÄRNVÄGEN OCH SOM FASTSTÄLLS OCH INGÅR I VÄGOMRÅDE FÖR ALLMAN VÄG/JÄRNVAGSMARK ELLER OMRÅDE FÖR TILLFÄLLIG NYTTJÄNDERÄTT.

- FÖRBUD SOM AVSER VERKSAMHET ELLER ÅTGÄRD INOM GENERELLT BIODIVERSITÄTSMÅL (7:11 2ST. MB) GÄLLER EJ BYGGANDE AV ALLMAN VÄG/JÄRNVAG
- FÖRBUD MOT ÅTGÄRD INOM STRANDSKYDDSMÅL (7:15 MB) GÄLLER EJ BYGGANDE AV ALLMAN VÄG/JÄRNVAG

- B1** - BYGGLOV KRÄVS INTE FÖR BYGGANDE AV TRANSFORMATORSTATIONER
- B2** - BYGGLOV KRÄVS INTE FÖR UPPLAG

#### ÖVRIGA BETECKNINGAR PÅ PLANKARTAN

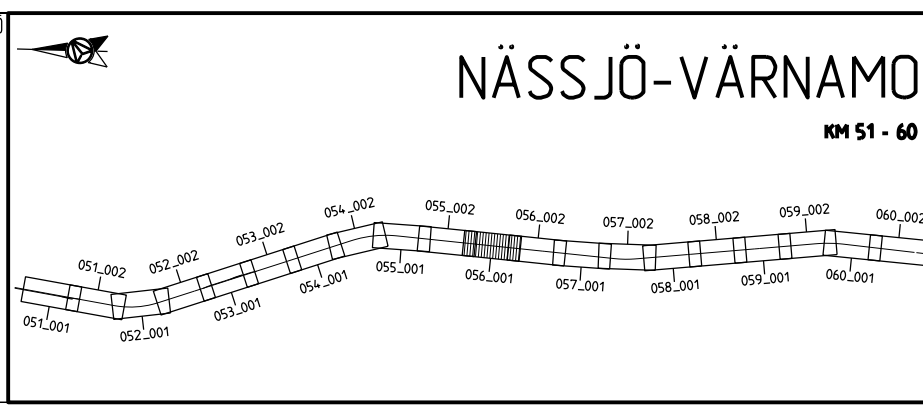
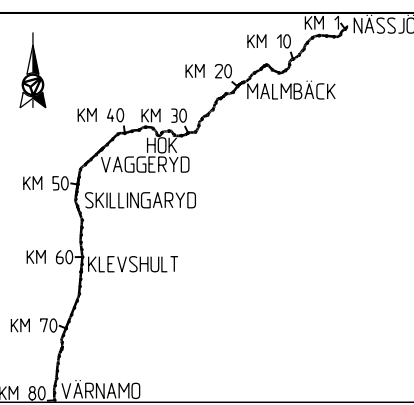
- KM1+ 800** NYTT JÄRNVAGSSPÅR, SPÅRMITT MED LANGMÄTNING OCH HÖJDSÄTTNING
- +35.80** NY KONTAKTLEDNINGSANLÄGGNING, UNGEFÄRLIGT LÄGE
- +** NY KONTAKTLEDNINGSBRYGGA, UNGEFÄRLIGT LÄGE

#### FASTSTÄLLS EJ

- KM1+ 800** BEFINTLIG SPÅRMITT JÄRNVAG MED LANGMÄTNING
- +** KOMMUNGRÄNS
- - -** FASTIGHETSGRÄNS
- - -** TRAKTSGRÄNS
- +** BEFINTLIG VÄG, VÄGMITT
- +** BEFINTLIG BYGGNAD
- +** FASTIGHETSBETECKNING
- +** TRAKTSNAMN
- +** TRAFIKVERKETS FASTIGHET SOM BEHÅLLS SOM JÄRNVAGSMARK MED AGANDERÄTT

#### KOORDINATSYSTEM

SYSTEM I PLAN SWEREFF 99 13 30, SYSTEM I HÖJD RH 2000  
DATUM GRUNDKARTA: 2022-10-28



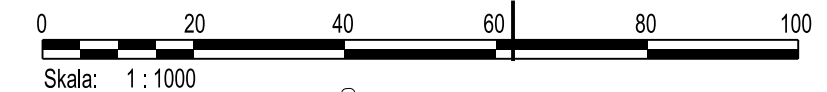

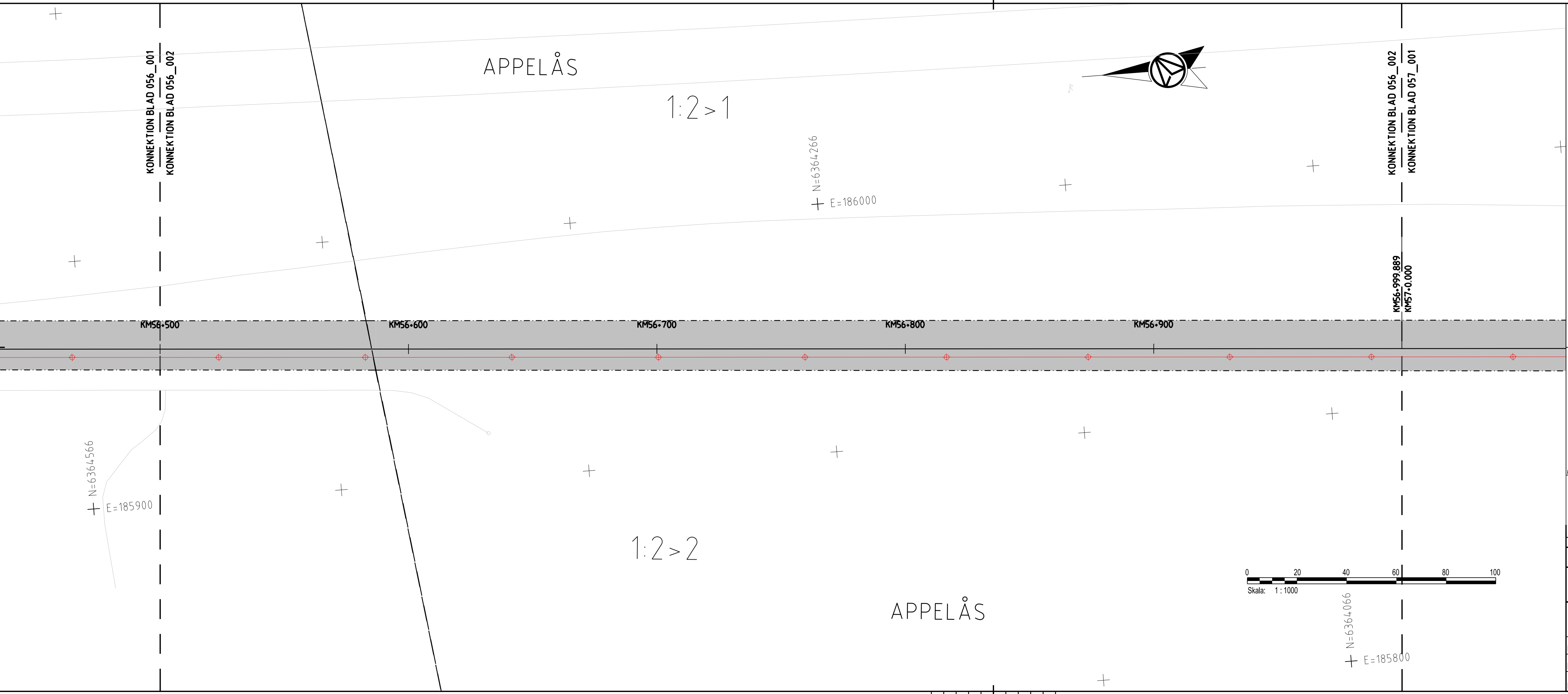
### NÄSSJÖ-VÄRNAMO

KM 51 - 60

Den här ritningen är Trafikverkets egendom. Allt obehörigt begagnande av ritningen beivras enligt lag. TRAFIKVERKET

ANDR. ANDRNINGEN AVSER		GODKÄND AV		ANDR. DATUM	
TYP AV PLAN					
<b>JÄRNVAGSPLAN</b>					
LEVERANTÖR		AVDELNING		LEVERANS/ANDRINGS-PM	
AFRY		AFRY		TEKNIKOMRÅDE	
UPPDRAGSNUMMER		UPPDRAGSNUMMER		GRÄNSKÄNNINGSSTATUS / SYFTE	
202827		202827		GODKÄND	
SKAPAD AV		GRANSKAD AV		HANDLINGS TYP	
M. LYKO		L. WÅSIK		SAMRÅDSHANDLING	
GRANSKAD AV		GODKÄND AV		ANLÄGGNINGSTYP	
L. WÅSIK		MT		KILOMETER-METER	
GODKÄND AV		DATUM		056+000 - 056+500	
MT		2023-02-02		732	
SKALA		FORMAT		RITNINGNUMMER PROJEKT	
1:1000		A3FF		168299-00-102-0056-0001	
RITNINGNUMMER FÖRVALTNING		BLAD		NÄSTA BLAD	
		001		002	

LAST RENDER BY MICROSTATION 2023-01-28 15:45



### TECKENFÖRKLARING

#### FASTSTÄLLS MARKANSPRÅK

- GRANS FÖR JÄRNVAGSPLAN
- - - GRANS FÖR JÄRNVAGSMARK
- · - · - AVGRÄNSNING MELLAN OLIKA TYPER AV MARKANSPRÅK
- J** NY JÄRNVAGSMARK MED AGANDERÄTT
- Js** NY JÄRNVAGSMARK MED SERVITUTSRÄTT
- Js** NY JÄRNVAGSMARK MED SERVITUTSRÄTT OCH TILLFÄLLIG NYTTJÄNDERÄTT
- T** TILLFÄLLIG NYTTJÄNDERÄTT GÄLLER FRÅN BYGGSTART TILL OCH MED TVÅ MÅNADER EFTER SLUTBESKTNING

- T1** - TILLFÄLLIG NYTTJÄNDERÄTT FÖR BYGGANDE AV JÄRNVAG
- T2** - TILLFÄLLIG NYTTJÄNDERÄTT FÖR UPPLAG
- T3** - TILLFÄLLIG NYTTJÄNDERÄTT FÖR BYGGTRAFIK FÄR EJ BLOCKERAS FÖR ALLMAN TRAFIK
- T4** - TILLFÄLLIG NYTTJÄNDERÄTT FÖR BYGGTRAFIK FÄR EJ BLOCKERAS FÖR ALLMAN TRAFIK

#### VERKSAMHETER/ÅTGÄRDER SOM UNDTANTAS FRÅN FÖRBUD ENLIGT MILJÖBALKEN

SKYLDIGHETEN ATT GÖRA ANMÄLAN FÖR SAMRÅD ENLIGT 126 MB GÄLLER INTE FÖR DE VERKSAMHETER OCH ÅTGÄRDER SOM BEHOVS FÖR ATT BYGGA VÄGEN/JÄRNVÄGEN OCH SOM FASTSTÄLLS OCH INGÅR I VÄGOMRÅDE FÖR ALLMAN VÄG/JÄRNVAGSMARK ELLER OMRÅDE FÖR TILLFÄLLIG NYTTJÄNDERÄTT.

- FÖRBUD SOM AVSER VERKSAMHET ELLER ÅTGÄRD INOM GENERELLT BIOTOPSKYDDSMRÅDE (7:11 ZST. MB) GÄLLER EJ BYGGANDE AV ALLMAN VÄG/JÄRNVAG
- FÖRBUD MOT ÅTGÄRD INOM STRANDSKYDDSMRÅDE (7:15 MB) GÄLLER EJ BYGGANDE AV ALLMAN VÄG/JÄRNVAG
- B1** - BYGGLOV KRÄVS INTE FÖR BYGGANDE AV TRANSFORMATORSTATIONER
- B2** - BYGGLOV KRÄVS INTE FÖR UPPLAG

#### ÖVRIGA BETECKNINGAR PÅ PLANKARTAN

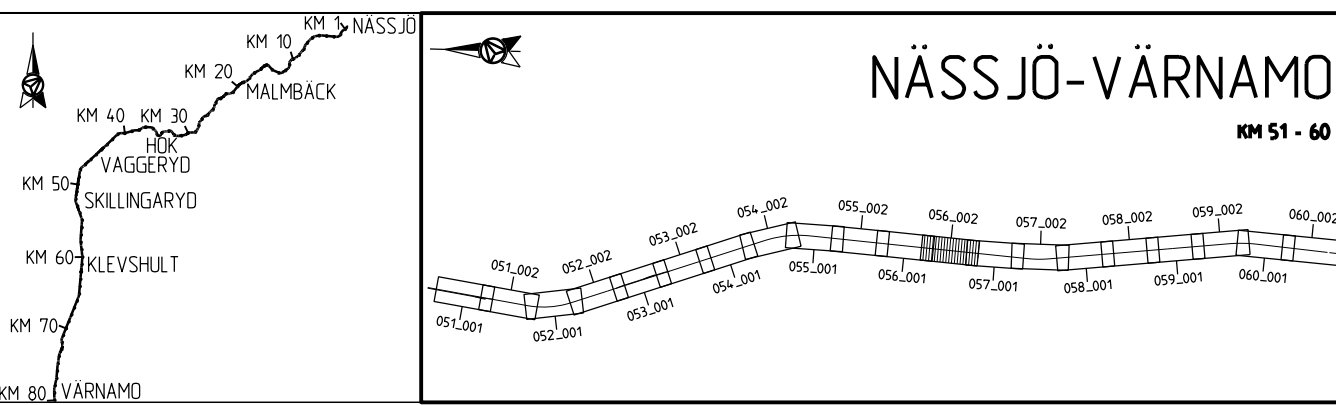
- KM1+ 800** NYTT JÄRNVAGSSPÅR, SPÅRMITT MED LANGMÄTNING OCH HÖJDSÄTTNING
- +35.80** NY KONTAKTLEDNINGSANLÄGGNING, UNGEFÄRLIGT LÄGE
- +** NY KONTAKTLEDNINGSBRYGGA, UNGEFÄRLIGT LÄGE

#### FASTSTÄLLS EJ

- KM1+ 800** BEFINTLIG SPÅRMITT JÄRNVAG MED LANGMÄTNING
- +** KOMMUNGRÄNS
- - - FASTIGHETSGRÄNS
- · - · - TRAKTSGRÄNS
- BEFINTLIG VÄG, VÄGMITT
- BEFINTLIG BYGGNAD
- FASTIGHETSBETECKNING
- TRAKTSMÄN
- TRAFIKVERKETS FASTIGHET SOM BEHÅLLS SOM JÄRNVAGSMARK MED AGANDERÄTT

#### KOORDINATSYSTEM

SYSTEM I PLAN SWEREFF 99 13 30, SYSTEM I HÖJD, RH 2000  
DATUM GRUNDKARTA: 2022-10-28



Denna ritning är Trafikverkets egendom. Allt obehörigt begagnande av ritningen beivras enligt lag. TRAFIKVERKET

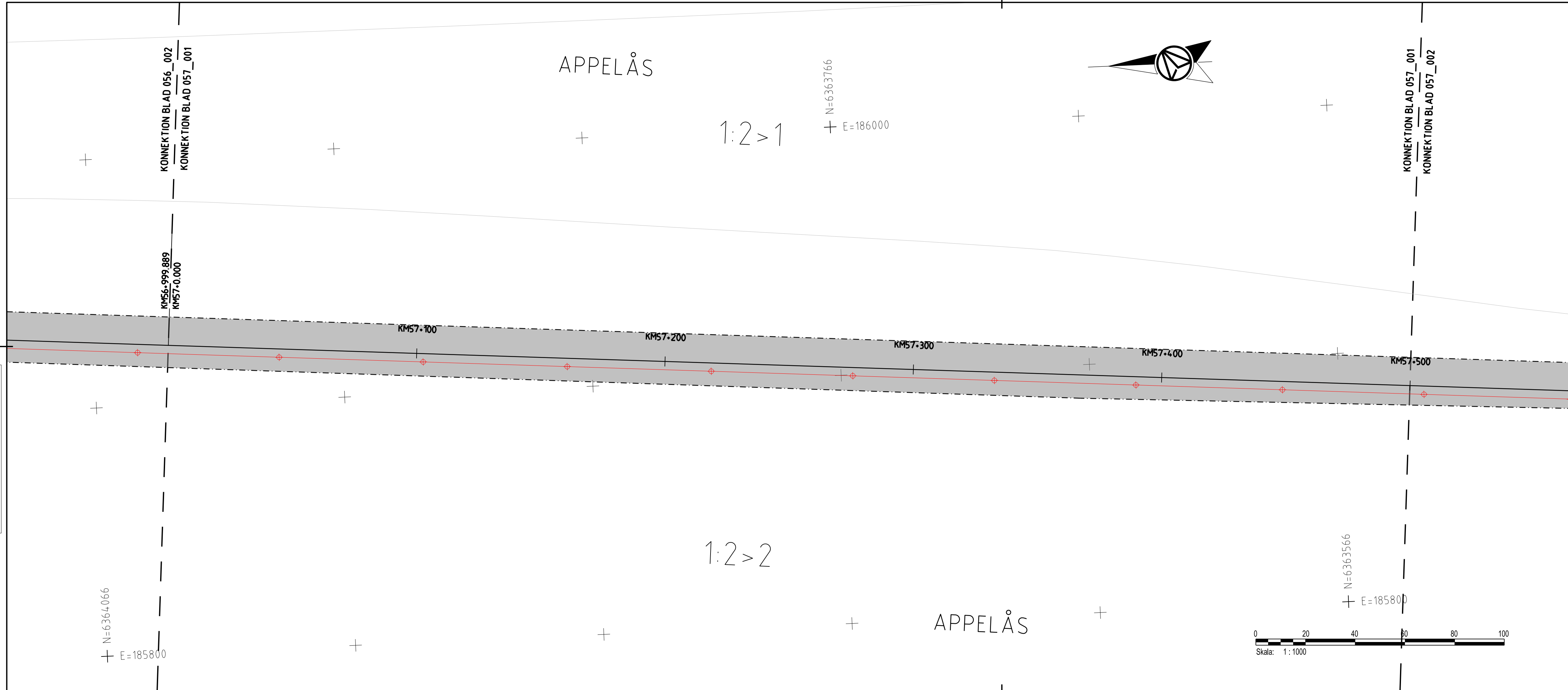
LAST RENDER BY MICROSTATION/2023-02-02/002.dwg

LAST RENDER BY AUTOCAD

ANDR. ANDRNINGEN AVSER		GODKÄND AV		ANDR. DATUM	
TYP AV PLAN					
<b>JÄRNVAGSPLAN</b>					
LEVERANTÖR	AVDELNING	LEVERANS/ANDRINGS-PM	TEKNIKOMRÅDE		
AFRY	AFRY		MARK		
	UPPDRAGSNUMMER	KONSTRUKTIONSNUMMER	GRANSKNINGSSTATUS / SYFTE		
	202827		GODKÄND		
TRAFIKVERKET	HALMSTAD-NÄSSJÖ		HANDLINGS TYP		
	NÄSSJÖ-VÄRNAMO ELEKTRIFIERING		SAMRÅDSHANDLING		
SKAPAD AV	PLANKARTA		ANLÄGGNINGSTYP		
M. LYKO			KILOMETER-METER		
GRANSKAD AV	SKALA	FORMAT	RITNINGSNUMMER PROJEKT		BANDEL
L. WASIK	1:1000	A3FF	168299-00-102-0056-0002		732
GODKÄND AV	DATUM	FORMAT	BLAD	NÄSTA BLAD	ANDR.
MT	2023-02-02		002	001	



Denna ritning är Trafikverkets egendom. Allt obehörigt  
 begärande av ritningen beivras enligt lag.  
 TRAFIKVERKET



### TECKENFÖRKLARING

#### FASTSTÄLLS

**MARKANSPRÅK**

- GRANS FÖR JÄRNVAGSPLAN
- GRANS FÖR JÄRNVAGSMARK
- AVGRÄNSNING MELLAN OLIKA TYPER AV MARKANSPRÅK

**J** NY JÄRNVAGSMARK MED AGANDERÄTT

**Js** NY JÄRNVAGSMARK MED SERVITUTSRÄTT

**Js** NY JÄRNVAGSMARK MED SERVITUTSRÄTT OCH TILLFÄLLIG NYTTJÄNDERÄTT

**T** TILLFÄLLIG NYTTJÄNDERÄTT GÄLLER FRÅN BYGGSTART TILL OCH MED TVÅ MÅNADER EFTER SLUTBESKTNING

**T1** - TILLFÄLLIG NYTTJÄNDERÄTT FÖR BYGGANDE AV JÄRNVAG

**T2** - TILLFÄLLIG NYTTJÄNDERÄTT FÖR UPPLAG

**T3** - TILLFÄLLIG NYTTJÄNDERÄTT FÖR BYGGTRAFIK

**T4** - TILLFÄLLIG NYTTJÄNDERÄTT FÖR BYGGTRAFIK FÄR EJ BLOCKERAS FÖR ALLMAN TRAFIK

**VERKSAMHETER/ÅTGÄRDER SOM UNDTANTAS FRÅN FÖRBUD ENLIGT MILJÖBALKEN**

SKYLDIGHETEN ATT GÖRA ANMÄLAN FÖR SAMRÅD ENLIGT 126 MB GÄLLER INTE FÖR DE VERKSAMHETER OCH ÅTGÄRDER SOM BEHOVS FÖR ATT BYGGA VÄGEN/JÄRNVÄGEN OCH SOM FASTSTÄLLS OCH INGÅR I VÄGOMRÅDE FÖR ALLMAN VAG/JÄRNVAGSMARK ELLER OMRÅDE FÖR TILLFÄLLIG NYTTJÄNDERÄTT.

**B1** - BYGGLOV KRÄVS INTE FÖR BYGGANDE AV TRANSFORMATORSTATIONER

**B2** -BYGGLOV KRÄVS INTE FÖR UPPLAG

#### ÖVRIGA BETECKNINGAR PÅ PLANKARTAN

**KM1+ 800** NYTT JÄRNVAGSSPÅR, SPÅRMITT MED LANGMÄTNING OCH HÖJDSÄTTNING

**+35.80** NY KONTAKTLEDNINGSANLÄGGNING, UNGEFÄRLIGT LÄGE

**FASTSTÄLLS EJ**

**KM1+ 800** BEFINTLIG SPÅRMITT JÄRNVAG MED LANGMÄTNING

**+** KOMMUNGRÄNS

**- - - - -** FASTIGHETSGRÄNS

**- - - - -** TRAKTSGRÄNS

**- - - - -** BEFINTLIG VÄG, VÄGMITT

**- - - - -** BEFINTLIG BYGGNAD

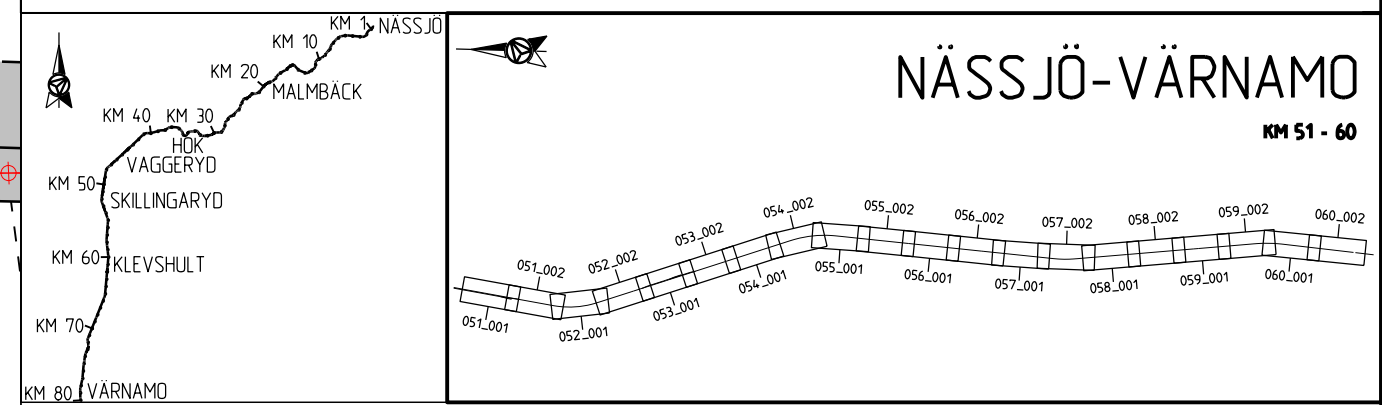
**13:1** TRAKTENS BETECKNING

**NÄSSJÖ** TRAKTENS NAMN

**TRAFIKVERKETS FASTIGHET SOM BEHÅLLS SOM JÄRNVAGSMARK MED AGANDERÄTT**

#### KOORDINATSYSTEM

SYSTEM I PLAN SWEREFF 99 13 30, SYSTEM I HÖJD, RH 2000  
 DATUM GRUNDKARTA: 2022-10-28



ANDR. ANDRNINGEN AVSER		GODKÄND AV		ANDR. DATUM	
TYP AV PLAN					
<b>JÄRNVAGSPLAN</b>					
LEVERANTÖR	AVDELNING	LEVERANS/ANDRINGS-PM	TEKNIKOMRÅDE		
AFRY	AFRY		MARK		
	UPPDRAGSNUMMER	KONSTRUKTIONSNUMMER	GRANSKNINGSSTATUS / SYFTE		
	202827		GODKÄND		
TRAFIKVERKET	HALMSTAD-NÄSSJÖ		HANDLINGS TYP		
	NÄSSJÖ-VÄRNAMO ELEKTRIFIERING		SAMRÅDSHANDLING		
SKAPAD AV	PLANKARTA		ANLÄGGNINGSTYP		
M. LYKO					
GRANSKAD AV	SKALA	FORMAT	KILOMETER-METER		
L. WÅSİK	1:1000	A3FF	057+000 - 057+500		
GODKÄND AV	DATUM	RITINGSNUMMER FÖRVALTNING	BANDEL		
MT	2023-02-02		732		
			RITINGSNUMMER PROJEKT		
			168299-00-102-0057-0001		
			BLAD	NÄSTA BLAD	ANDR.
			001	002	

LAST RENDER BY MICROSTATION 2023-01-28 09:19  
 A:\P48187



### TECKENFÖRKLARING

#### FASTSTÄLLS MARKANSPRÅK

- GRANS FÖR JÄRNVAGSPLAN
- - - GRANS FÖR JÄRNVAGSMARK
- · - · - AVGRÄNSNING MELLAN OLIKA TYPER AV MARKANSPRÅK
- J** NY JÄRNVAGSMARK MED AGANDERÄTT
- Js** NY JÄRNVAGSMARK MED SERVITUTSRÄTT
- Js** NY JÄRNVAGSMARK MED SERVITUTSRÄTT OCH TILLFÄLLIG NYTTJÄNDERÄTT
- T** TILLFÄLLIG NYTTJÄNDERÄTT GÄLLER FRÅN BYGGSTART TILL OCH MED TVÅ MÅNADER EFTER SLUTBESKTNING

- T1** - TILLFÄLLIG NYTTJÄNDERÄTT FÖR BYGGANDE AV JÄRNVAG
- T2** - TILLFÄLLIG NYTTJÄNDERÄTT FÖR UPPLAG
- T3** - TILLFÄLLIG NYTTJÄNDERÄTT FÖR BYGGTRAFIK
- T4** - TILLFÄLLIG NYTTJÄNDERÄTT FÖR BYGGTRAFIK FÄR EJ BLOCKERAS FÖR ALLMAN TRAFIK

#### VERKSAMHETER/ÅTGÄRDER SOM UNDTAS FRÅN FÖRBUD ENLIGT MILJÖBALKEN

SKYLDIGHETEN ATT GÖRA ANMÄLAN FÖR SAMRÅD ENLIGT 126 MB GÄLLER INTE FÖR DE VERKSAMHETER OCH ÅTGÄRDER SOM BEHÖVS FÖR ATT BYGGA VÄGEN/JÄRNVÄGEN OCH SOM FASTSTÄLLS OCH INGÅR I VÄGOMRÅDE FÖR ALLMAN VÄG/JÄRNVAGSMARK ELLER OMRÅDE FÖR TILLFÄLLIG NYTTJÄNDERÄTT.

- FÖRBUD SOM AVSER VERKSAMHET ELLER ÅTGÄRD INOM GENERELLT BIOTOPSKYDDSMRÅDE (7:11 ZST. MB) GÄLLER EJ BYGGANDE AV ALLMAN VÄG/JÄRNVAG
- FÖRBUD MOT ÅTGÄRD INOM STRANDSKYDDSMRÅDE (7:15 MB) GÄLLER EJ BYGGANDE AV ALLMAN VÄG/JÄRNVAG

- B1** - BYGGLOV KRÄVS INTE FÖR BYGGANDE AV TRANSFORMATORSTATIONER
- B2** - BYGGLOV KRÄVS INTE FÖR UPPLAG

#### ÖVRIGA BETECKNINGAR PÅ PLANKARTAN

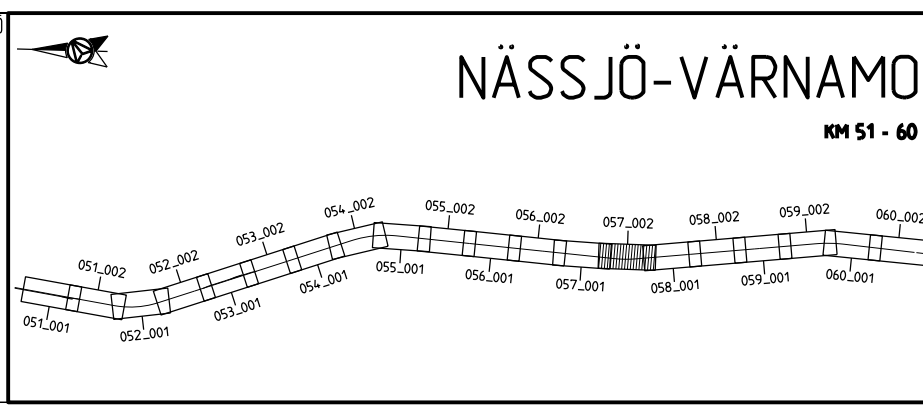
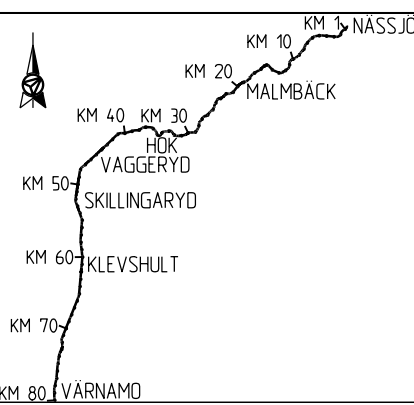
- KM1+ 800** NYTT JÄRNVAGSSPÅR, SPÅRMITT MED LANGMÄTNING OCH HÖJDSÄTTNING
- +35.80** NY KONTAKTLEDNINGSANLÄGGNING, UNGEFÄRLIGT LÄGE
- +** NY KONTAKTLEDNINGSBRYGGA, UNGEFÄRLIGT LÄGE

#### FASTSTÄLLS EJ

- KM1+ 800** BEFINTLIG SPÅRMITT JÄRNVAG MED LANGMÄTNING
- +** KOMMUNGRÄNS
- - - FASTIGHETSGRÄNS
- · - · - TRAKTSGRÄNS
- · - · - BEFINTLIG VÄG, VÄGMITT
- · - · - BEFINTLIG BYGGNAD
- FASTIGHETSBETECKNING
- TRAKTENS NAMN
- TRAFIKVERKETS FASTIGHET SOM BEHÅLLS SOM JÄRNVAGSMARK MED AGANDERÄTT

#### KOORDINATSYSTEM

SYSTEM I PLAN SWEREFF 99 13 30, SYSTEM I HÖJD, RH 2000  
DATUM GRUNDKARTA: 2022-10-28



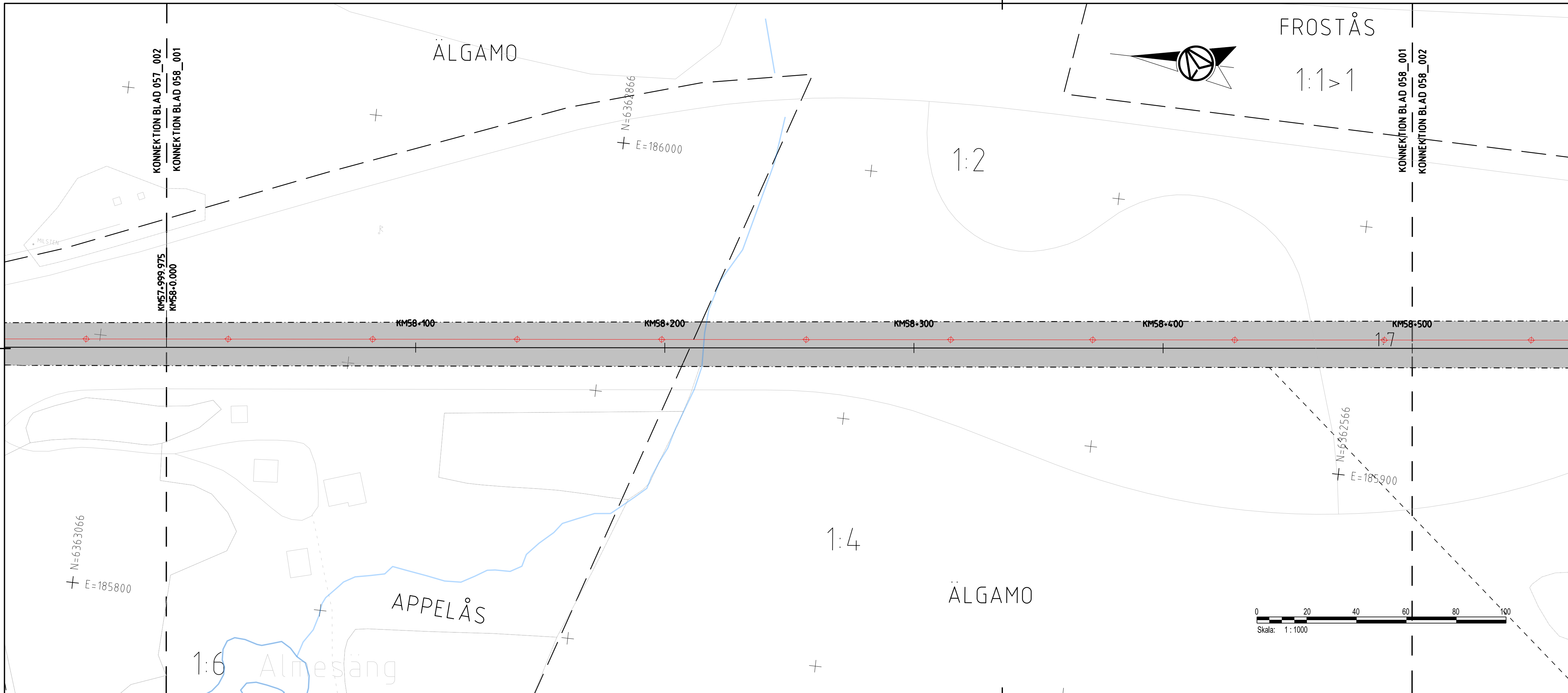
ANDR. ANDRNINGEN AVSER		GODKÄND AV		ANDR. DATUM	
TYP AV PLAN					
<b>JÄRNVAGSPLAN</b>					
LEVERANTÖR		AVDELNING		TEKNIKOMRÅDE	
AFRY		AFRY		MARK	
UPPDRAGSNUMMER		UPPDRAGSNUMMER		GRANSKNINGSSTATUS / SYFTE	
202827		202827		GODKÄND	
SKAPAD AV		GRANSKAD AV		HANDLINGS TYP	
M. LYKO		L. WÄSK		SAMRÅDSHANDLING	
GODKÄND AV		DATUM		ANLÄGGNINGSTYP	
MT		2023-02-02		KILOMETER-METER	
				057+500 - 057+1000	
				BANDL	
				732	
				RITNINGNUMMER PROJEKT	
				168299-00-102-0057-0002	
				BLAD	
				002	
				NÄSTA BLAD	
				001	
				ANDR.	

Denna ritning är Trafikverkets egendom. Allt obehörigt begagnande av ritningen beivras enligt lag. TRAFIKVERKET

X:\2023\02\02\001\_102\_0057\_0002\_001.dwg  
 188299-00-102\_0057\_0002\_001.dwg

LAST RENDER BY MICROSTATION 2023-02-02 10:00:00

LAST RENDER BY AUTOCAD



### TECKENFÖRKLARING

#### FASTSTÄLLS MARKANSPRÅK

- GRÄNS FÖR JÄRNVAGSPLAN
- - - GRÄNS FÖR JÄRNVAGSMARK
- · - · - AVGRÄNSNING MELLAN OLIKA TYPER AV MARKANSPRÅK
- J** NY JÄRNVAGSMARK MED AGANDERÄTT
- Js** NY JÄRNVAGSMARK MED SERVITUTSRÄTT
- Js** NY JÄRNVAGSMARK MED SERVITUTSRÄTT OCH TILLFÄLLIG NYTTJÄNDERÄTT
- T** TILLFÄLLIG NYTTJÄNDERÄTT GÄLLER FRÅN BYGGSTART TILL OCH MED TVÅ MÅNADER EFTER SLUTBESIKTNING

- T1** - TILLFÄLLIG NYTTJÄNDERÄTT FÖR BYGGANDE AV JÄRNVAG
- T2** - TILLFÄLLIG NYTTJÄNDERÄTT FÖR UPPLAG
- T3** - TILLFÄLLIG NYTTJÄNDERÄTT FÖR BYGGTRAFIK
- T4** - TILLFÄLLIG NYTTJÄNDERÄTT FÖR BYGGTRAFIK FÄR EJ BLOCKERAS FÖR ALLMAN TRAFIK

#### VERKSAMHETER/ÅTGÄRDER SOM UNDTANTAS FRÅN FÖRBUD ENLIGT MILJÖBALKEN

SKYLDIGHETEN ATT GÖRA ANMÄLAN FÖR SAMRÅD ENLIGT 126 MB GÄLLER INTE FÖR DE VERKSAMHETER OCH ÅTGÄRDER SOM BEHOVS FÖR ATT BYGGA VÄGEN/JÄRNVÄGEN OCH SOM FASTSTÄLLS OCH INGÅR I VÄGOMRÅDE FÖR ALLMAN VÄG/JÄRNVAGSMARK ELLER OMRÅDE FÖR TILLFÄLLIG NYTTJÄNDERÄTT.

- FÖRBUD SOM AVSER VERKSAMHET ELLER ÅTGÄRD INOM GENERELLT BIOTOPSKYDDOMRÅDE (7:11 2ST. MB) GÄLLER EJ BYGGANDE AV ALLMAN VÄG/JÄRNVAG
- FÖRBUD MOT ÅTGÄRD INOM STRANDSKYDDOMRÅDE (7:15 MB) GÄLLER EJ BYGGANDE AV ALLMAN VÄG/JÄRNVAG

- B1** - BYGGLOV KRÄVS INTE FÖR BYGGANDE AV TRANSFORMATORSTATIONER
- B2** - BYGGLOV KRÄVS INTE FÖR UPPLAG

#### ÖVRIGA BETECKNINGAR PÅ PLANKARTAN

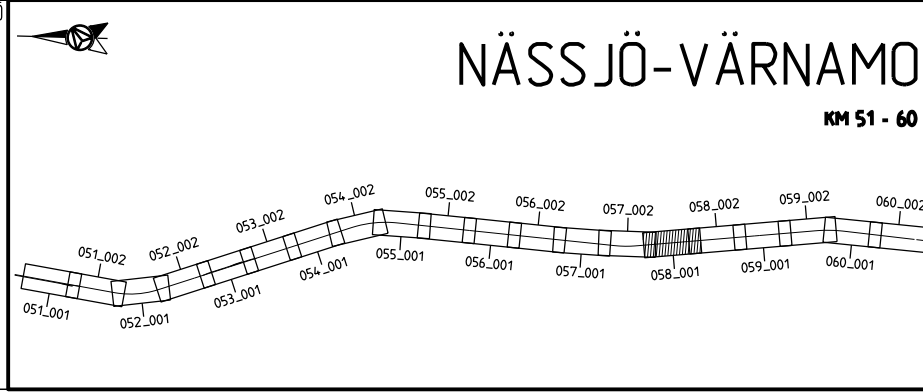
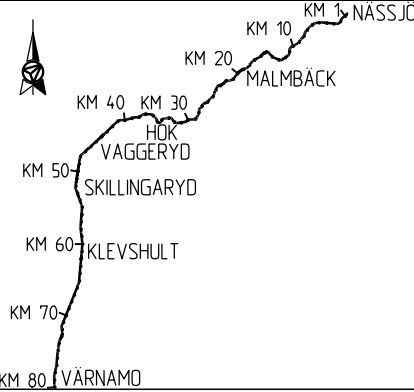
- KM1+ 800** NYTT JÄRNVAGSSPÅR, SPÅRMITT MED LANGMÄTNING OCH HÖJDSÄTTNING
- +35.80** NY KONTAKTLEDNINGSANLÄGGNING, UNGEFÄRLIGT LÄGE
- +** NY KONTAKTLEDNINGSBRYGGA, UNGEFÄRLIGT LÄGE

#### FASTSTÄLLS EJ

- KM1+ 800** BEFINTLIG SPÅRMITT JÄRNVAG MED LANGMÄTNING
- +** KOMMUNGRÄNS
- - -** FASTIGHETSGRÄNS
- · - · -** TRAKTSGRÄNS
- +** BEFINTLIG VÄG, VÄGMITT
- +** BEFINTLIG BYGGNAD
- +** FASTIGHETSBETECKNING
- +** TRAKTSMÄN
- +** TRAFIKVERKETS FASTIGHET SOM BEHÅLLS SOM JÄRNVAGSMARK MED AGANDERÄTT

#### KOORDINATSYSTEM

SYSTEM I PLAN SWEREF 99 13 30, SYSTEM I HÖJD: RH 2000  
DATUM GRUNDKARTA: 2022-10-28



### NÄSSJÖ-VÄRNAMO

KM 51 - 60



Denna ritning är Trafikverkets egendom. Allt obehörigt begagnande av ritningen beivras enligt lag. TRAFIKVERKET

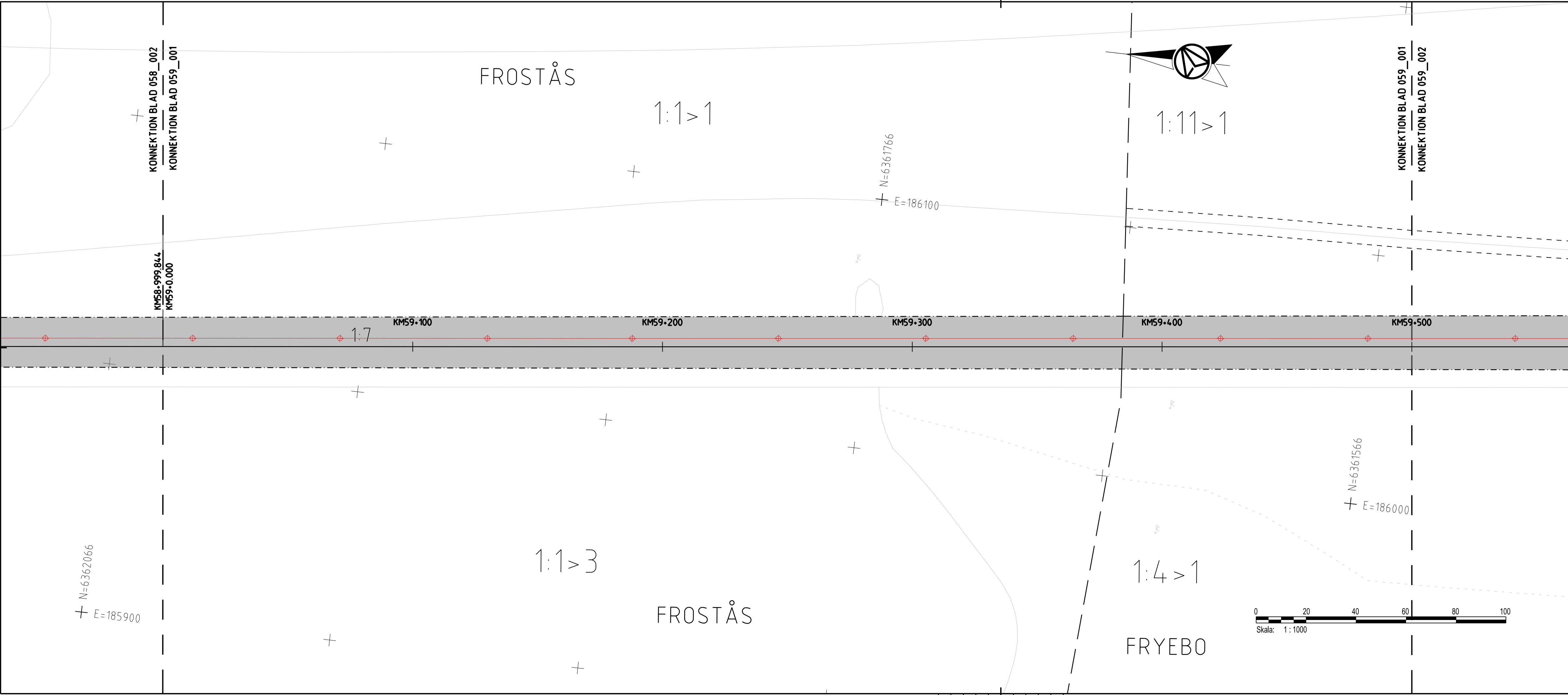
ANDR. ANDRINGEN AVSER		GODKÄND AV		ANDR. DATUM	
TYP AV PLAN					
LEVERANTÖR			AVDELNING		TEKNIKOMRÅDE
AFRY			AFRY		MARK
			UPPDRAGNUMMER		GRANSKNINGSSTATUS / SYFTE
			202827		GODKÄND
			LEVERANS/ANDRINGS-PM		HANDLINGS-TYP
					SAMRÅDSHANDLING
			KONSTRUKTIONSNUMMER		ANLÄGGNINGSTYP
SKAPAD AV			PLANKARTA		KILOMETER-METER
M. LYKO					058+000 - 058+500
GRANSKAD AV			SKALA		BANDEL
L. WÄSK			1:1000		732
GODKÄND AV			FORMAT		RITNINGSNUMMER PROJEKT
MT			A3FF		168299-00-102-0058-0001
DATUM			RITNINGSNUMMER FÖRVALTNING		BLAD
2023-02-02					NÄSTA BLAD
					ANDR.
					001
					002

LAST RENDRER BY MICRORSTÄTTNINGEN 2023-01-02 08:00:00.dwg  
AFRY18187









### TECKENFÖRKLARING

#### FASTSTÄLLS MARKANSPRÅK

- GRANS FÖR JÄRNVAGSPLAN
- GRANS FÖR JÄRNVAGSMARK
- AVGRÄNSNING MELLAN OLIKA TYPER AV MARKANSPRÅK

- J** NY JÄRNVAGSMARK MED AGANDERÄTT
- Js** NY JÄRNVAGSMARK MED SERVITUTSRÄTT
- Js** NY JÄRNVAGSMARK MED SERVITUTSRÄTT OCH TILLFÄLLIG NYTTJANDERÄTT
- T** TILLFÄLLIG NYTTJANDERÄTT GÄLLER FRÅN BYGGSTART TILL OCH MED TVÅ MÅNADER EFTER SLUTBESIKTNING

#### VERKSAMHETER/ÅTGÄRDER SOM UNDTANTAS FRÅN FÖRBUD ENLIGT MILJÖBALKEN

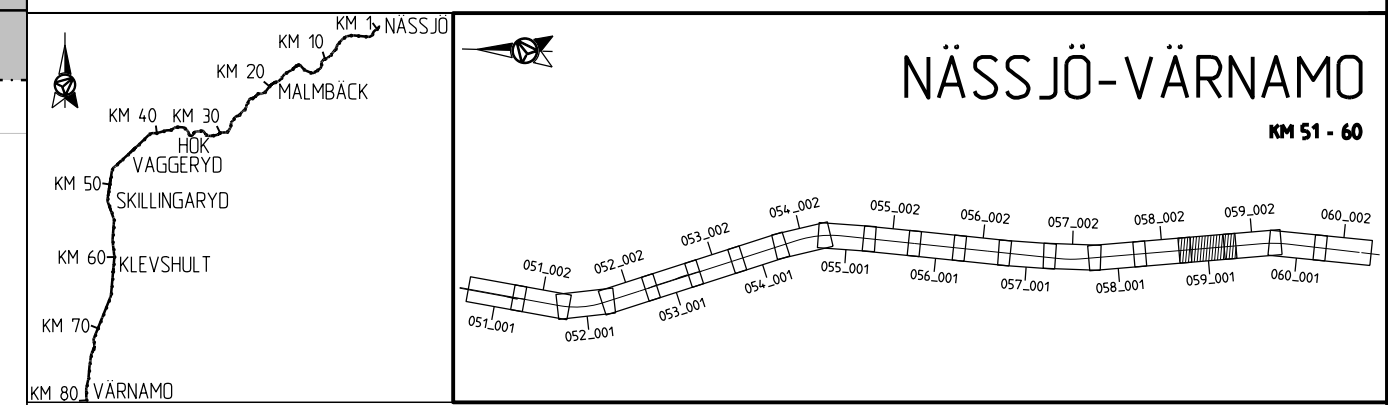
SKYLDIGHETEN ATT GÖRA ANMÄLAN FÖR SAMRÅD ENLIGT 126 MB GÄLLER INTE FÖR DE VERKSAMHETER OCH ÅTGÄRDER SOM BEHOVS FÖR ATT BYGGA VÄGEN/JÄRNVÄGEN OCH SOM FASTSTÄLLS OCH INGÅR I VÄGOMRÅDE FÖR ALLMAN VÄG/JÄRNVAGSMARK ELLER OMRÅDE FÖR TILLFÄLLIG NYTTJANDERÄTT.

#### FASTSTÄLLS EJ

- KM1+ 800** NYTT JÄRNVAGSSPÅR, SPÅRMITT MED LANGMÄTNING OCH HÖJDSÄTTNING
- NY KONTAKTLEDNINGSANLÄGGNING, UNGEFÄRLIGT LÄGE
- NY KONTAKTLEDNINGSBRYGGA, UNGEFÄRLIGT LÄGE
- KM1+ 800** BEFINTLIG SPÅRMITT JÄRNVAG MED LANGMÄTNING
- KOMMUNGRÄNS
- FASTIGHETSGRÄNS
- TRAKTSGRÄNS
- BEFINTLIG VÄG, VÄGMITT
- BEFINTLIG BYGGNAD
- FASTIGHETSBETECKNING
- TRAKTSNAMN
- TRAFIKVERKETS FASTIGHET SOM BEHÅLLS SOM JÄRNVAGSMARK MED AGANDERÄTT

#### KOORDINATSYSTEM

SYSTEM I PLAN SWEREFF 99 13 30, SYSTEM I HÖJD, RH 2000  
DATUM GRUNDKARTA: 2022-10-28



ANDR. ANDRNINGEN AVSER		GODKÄND AV		ANDR. DATUM	
TYP AV PLAN					
<b>JÄRNVAGSPLAN</b>					
LEVERANTÖR	AVDELNING	LEVERANS/ANDRINGS-PM	TEKNIKOMRÅDE		
AFRY	AFRY		MARK		
	UPPDRAGSNUMMER	KONSTRUKTIONNUMMER	GRANSKNINGSSTATUS / SYFTE		
	202827		GODKÄND		
TRAFIKVERKET	HALMSTAD-NÄSSJÖ		HANDLINGS TYP		
	NÄSSJÖ-VÄRNAMO ELEKTRIFIERING		SAMRÅDSHANDLING		
SKAPAD AV	M. LYKO	PLANKARTA	ANLÄGGNINGSTYP		
GRANSKAD AV	L. WÅSİK	SKALA	KILOMETER-METER	BANDEL	
GODKÄND AV	MT	1:1000	059+000 - 059+500	732	
DATUM	2023-02-02	FORMAT	RITNINGNUMMER PROJEKT	ANLÄGGNINGSTYP	
		A3FF	168299-00-102-0059-0001		
		RITNINGNUMMER FÖRVALTNING	BLAD	NÄSTA BLAD	ANDR.
			001	002	

Denna ritning är Trafikverkets egendom. Allt obehörigt begagnande av ritningen beivras enligt lag.  
 TRAFIKVERKET

X:\2023\02\02\001\_001\_001.dwg  
 188299-00-102\_0059-0001.dwg

LAST RENDER BY MICROSTATION 2023-01-28 10:00:00


LAST RENDER BY AUTOCAD

1:11 > 1

1:4 > 3

FRYEBO

N=6361266  
+ E=186200



KONNEKTION BLAD 059\_001

KONNEKTION BLAD 059\_002

KONNEKTION BLAD 059\_002  
KONNEKTION BLAD 060\_001

KM59-500

KM59-600

KM59-700

KM59-800

KM59-900

KM59-999.578  
KM60-0.000


1:7

N=6361566  
+ E=186000

N=6361066  
+ E=186000

1:4 > 1

FRYEBO



### TECKENFÖRKLARING

#### FASTSTÄLLS MARKANSPRÅK

- GRANS FÖR JÄRNVAGSPLAN
- GRANS FÖR JÄRNVAGSMARK
- AVGRÄNSNING MELLAN OLIKA TYPER AV MARKANSPRÅK
- J** NY JÄRNVAGSMARK MED AGANDERÄTT
- Js** NY JÄRNVAGSMARK MED SERVITUTSRÄTT
- Js** NY JÄRNVAGSMARK MED SERVITUTSRÄTT OCH TILLFÄLLIG NYTTJÄNDERÄTT
- T** TILLFÄLLIG NYTTJÄNDERÄTT GÄLLER FRÅN BYGGSTART TILL OCH MED TVÅ MÅNADER EFTER SLUTBESKTNING
- T1** - TILLFÄLLIG NYTTJÄNDERÄTT FÖR BYGGANDE AV JÄRNVAG
- T2** - TILLFÄLLIG NYTTJÄNDERÄTT FÖR UPPLAG
- T3** - TILLFÄLLIG NYTTJÄNDERÄTT FÖR BYGGTRAFIK
- T4** - TILLFÄLLIG NYTTJÄNDERÄTT FÖR BYGGTRAFIK FÄR EJ BLOCKERAS FÖR ALLMAN TRAFIK

#### VERKSAMHETER/ÅTGÄRDER SOM UNDTANTAS FRÅN FÖRBUD ENLIGT MILJÖBALKEN

SKYLDIGHETEN ATT GÖRA ANMÄLAN FÖR SAMRÅD ENLIGT 126 MB GÄLLER INTE FÖR DE VERKSAMHETER OCH ÅTGÄRDER SOM BEHOVS FÖR ATT BYGGA VÄGEN/JÄRNVÄGEN OCH SOM FASTSTÄLLS OCH INGÅR I VÄGOMRÅDE FÖR ALLMAN VAG/JÄRNVAGSMARK ELLER OMRÅDE FÖR TILLFÄLLIG NYTTJÄNDERÄTT.

- FÖRBUD SOM AVSER VERKSAMHET ELLER ÅTGÄRD INOM GENERELLT BIOTOPSKYDDSMRÅDE (7:11 ZST. MB) GÄLLER EJ BYGGANDE AV ALLMAN VAG/JÄRNVAG
- FÖRBUD MOT ÅTGÄRD INOM STRANDSKYDDSMRÅDE (7:15 MB) GÄLLER EJ BYGGANDE AV ALLMAN VAG/JÄRNVAG
- B1** - BYGGLOV KRÄVS INTE FÖR BYGGANDE AV TRANSFORMATORSTATIONER
- B2** - BYGGLOV KRÄVS INTE FÖR UPPLAG

#### ÖVRIGA BETECKNINGAR PÅ PLANKARTAN

- KM1+ 800** NYTT JÄRNVAGSSPÅR, SPÅRMITT MED LANGMÄTNING OCH HÖJDSÄTTNING
- +35.80** NY KONTAKTLEDNINGSANLÄGGNING, UNGEFÄRLIGT LÄGE
- +** NY KONTAKTLEDNINGSBRYGGA, UNGEFÄRLIGT LÄGE

#### FASTSTÄLLS EJ

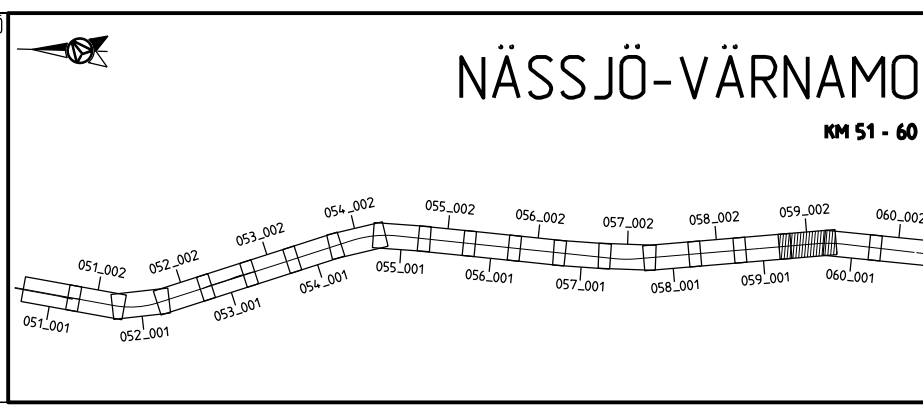
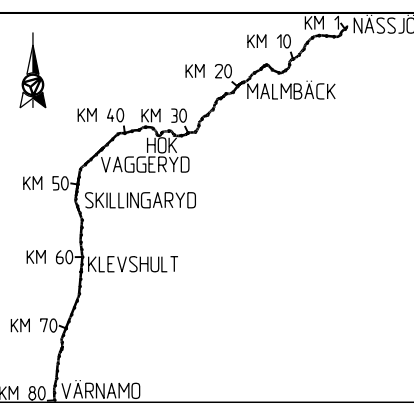
- KM1+ 800** BEFINTLIG SPÅRMITT JÄRNVAG MED LANGMÄTNING
- +** KOMMUNGRÄNS
- FASTIGHETSGRÄNS
- TRAKTSGRÄNS
- BEFINTLIG VÄG, VÄGMITT
- BEFINTLIG BYGGNAD
- FASTIGHETSBETECKNING
- TRAKTNSNAMN
- TRAFIKVERKETS FASTIGHET SOM BEHÅLLS SOM JÄRNVAGSMARK MED AGANDERÄTT

#### FASTSTÄLLS EJ

- KM1+ 800** BEFINTLIG SPÅRMITT JÄRNVAG MED LANGMÄTNING
- +** KOMMUNGRÄNS
- FASTIGHETSGRÄNS
- TRAKTSGRÄNS
- BEFINTLIG VÄG, VÄGMITT
- BEFINTLIG BYGGNAD
- FASTIGHETSBETECKNING
- TRAKTNSNAMN
- TRAFIKVERKETS FASTIGHET SOM BEHÅLLS SOM JÄRNVAGSMARK MED AGANDERÄTT

#### KOORDINATSYSTEM

SYSTEM I PLAN SWEREFF 99 13 30, SYSTEM I HÖJD, RH 2000  
DATUM GRUNDKARTA: 2022-10-28



### NÄSSJÖ-VÄRNAMO

KM 51 - 60

Denna ritning är Trafikverkets egendom. Allt obehörigt begagnande av ritningen beivras enligt lag. TRAFIKVERKET

ANDR. ANDRNINGEN AVSER		GODKÄND AV		ANDR. DATUM	
TYP AV PLAN					
<b>JÄRNVAGSPLAN</b>					
LEVERANTÖR	AVDELNING	LEVERANS/ÄNDRINGS-PM	TEKNIKOMRÅDE		
AFRY	AFRY		MARK		
	UPPDRAGSNUMMER	KONSTRUKTIONSNUMMER	GRANSKNINGSSTATUS / SYFTE		
	202827		GODKÄND		
TRAFIKVERKET	HALMSTAD-NÄSSJÖ		HANDLINGS TYP		
	NÄSSJÖ-VÄRNAMO ELEKTRIFIERING		SAMRÅDSHANDLING		
SKAPAD AV	M. LYKO	PLANKARTA	KILOMETER-METER	BANDEL	
GRANSKAD AV	L. WÅSIK	SKALA	059+500 - 059+1000	732	
GODKÄND AV	MT	FORMAT	168299-00-102-0059-0002	RITNINGSNUMMER PROJEKT	
	DATUM	RITNINGSNUMMER FÖRVALTNING	BLAD	NÄSTA BLAD	ANDR.
	2023-02-02	A3FF	002	001	

LAST RENDER BY MICROSTATION 2023-01-20 10:05:09:002.dwg

LAST RENDER BY AUTOCAD