

SÖRÄNG

1:5

7:5
SÖRÄNG

1:7 > 4

N=6378500
+ E=111600

N=6378100
+ E=111600

GRÄNS FÖR JÄRNVÄGSPLAN

KONNEKTION BLAD 028_002
KONNEKTION BLAD 028_102

Js, T4

Js, T4


T2

1:7 > 1

1:12

N=6378500
+ E=111400

TOHULT



TECKENFÖRKLARING

FASTSTÄLLS MARKANSPRÄK

- GRÄNS FÖR JÄRNVÄGSPLAN
- GRÄNS FÖR JÄRNVÄGSMARK
- AVGRÄNSNING MELLAN OLIKA TYPER AV MARKANSPRÄK
- J** NY JÄRNVÄGSMARK MED AGANDERÄTT
- Js** NY JÄRNVÄGSMARK MED SERVITUTSRÄTT
- Js** NY JÄRNVÄGSMARK MED SERVITUTSRÄTT OCH TILLFÄLLIG NYTTJÄNDERÄTT
- T** TILLFÄLLIG NYTTJÄNDERÄTT GÄLLER FRÅN BYGGSTART TILL OCH MED TVÅ MÅNADER EFTER SLUTBESKTNING
- T1** - TILLFÄLLIG NYTTJÄNDERÄTT FÖR BYGGANDE AV JÄRNVÄG
- T2** - TILLFÄLLIG NYTTJÄNDERÄTT FÖR UPPLAG
- T3** - TILLFÄLLIG NYTTJÄNDERÄTT FÖR BYGGTRAFIK
- T4** - TILLFÄLLIG NYTTJÄNDERÄTT FÖR BYGGTRAFIK FÄR EJ BLOCKERAS FÖR ALLMAN TRAFIK

VERKSAMHETER/ÅTGÄRDER SOM UNDTANTAS FRÅN FÖRBUD ENLIGT MILJÖBALKEN

SKYLDIGHETEN ATT GÖRA ANMÄLAN FÖR SAMRÅD ENLIGT 126 MB GÄLLER INTE FÖR DE VERKSAMHETER OCH ÅTGÄRDER SOM BEHOVS FÖR ATT BYGGA VÄGEN/JÄRNVÄGEN OCH SOM FASTSTÄLLS OCH INGÅR I VÄGOMRÅDE FÖR ALLMAN VÄG/JÄRNVÄGSMARK ELLER OMRÅDE FÖR TILLFÄLLIG NYTTJÄNDERÄTT.

- FÖRBUD SOM AVSER VERKSAMHET ELLER ÅTGÄRD INOM GENERELLT BIOTOPSKYDDOMRÅDE (7:11 ZST. MB) GÄLLER EJ BYGGANDE AV ALLMAN VÄG/JÄRNVÄG
- FÖRBUD MOT ÅTGÄRD INOM STRANDSKYDDOMRÅDE (7:15 MB) GÄLLER EJ BYGGANDE AV ALLMAN VÄG/JÄRNVÄG
- B1** - BYGGLOV KRÄVS INTE FÖR BYGGANDE AV TRANSFORMATORSTATIONER
- B2** - BYGGLOV KRÄVS INTE FÖR UPPLAG

ÖVRIGA BETECKNINGAR PÅ PLANKARTAN

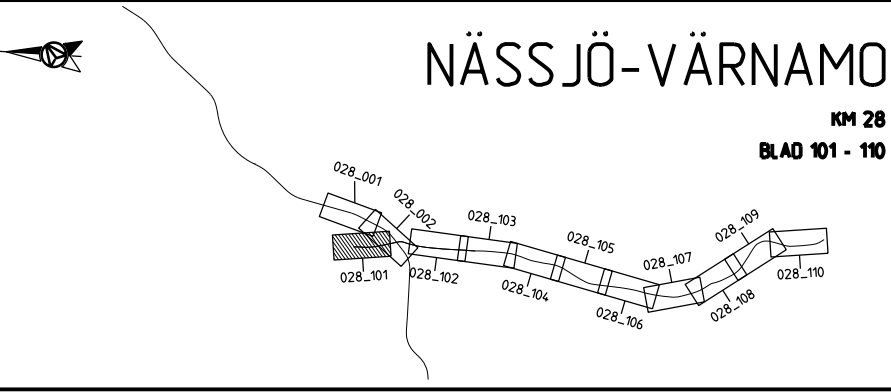
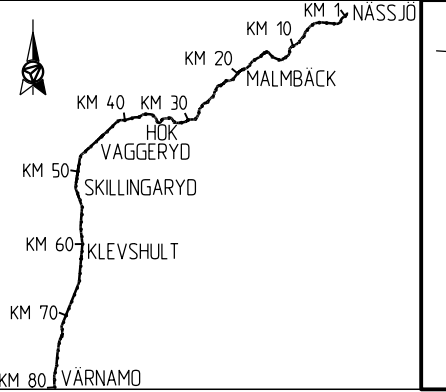
- KM+ 800** NYTT JÄRNVÄGSSPÅR, SPÅRMITT MED LANGDMÄTNING OCH HÖJDSÄTTNING
- +35.80** NY KONTAKTLEDNINGSANLÄGGNING, UNGEFÄRLIGT LÄGE
- +** NY KONTAKTLEDNINGSBRYGGA, UNGEFÄRLIGT LÄGE

FASTSTÄLLS EJ

- KM+ 800** BEFINTLIG SPÅRMITT JÄRNVÄG MED LANGDMÄTNING
- +** KOMMUNGRÄNS
- - -** FASTIGHETSGRÄNS
- - -** TRAKTSGRÄNS
- +** BEFINTLIG VÄG, VÄGMITT
- +** BEFINTLIG BYGGNAD
- +** FASTIGHETSBETECKNING
- +** TRAKTSNAMN
- +** TRAFIKVERKETS FASTIGHET SOM BEHÅLLS SOM JÄRNVÄGSMARK MED AGANDERÄTT

KOORDINATSYSTEM

SYSTEM I PLAN SWEREF 99 15 00, SYSTEM I HÖJD RH 2000 DATUM GRUNDKARTA: 2022-10-28

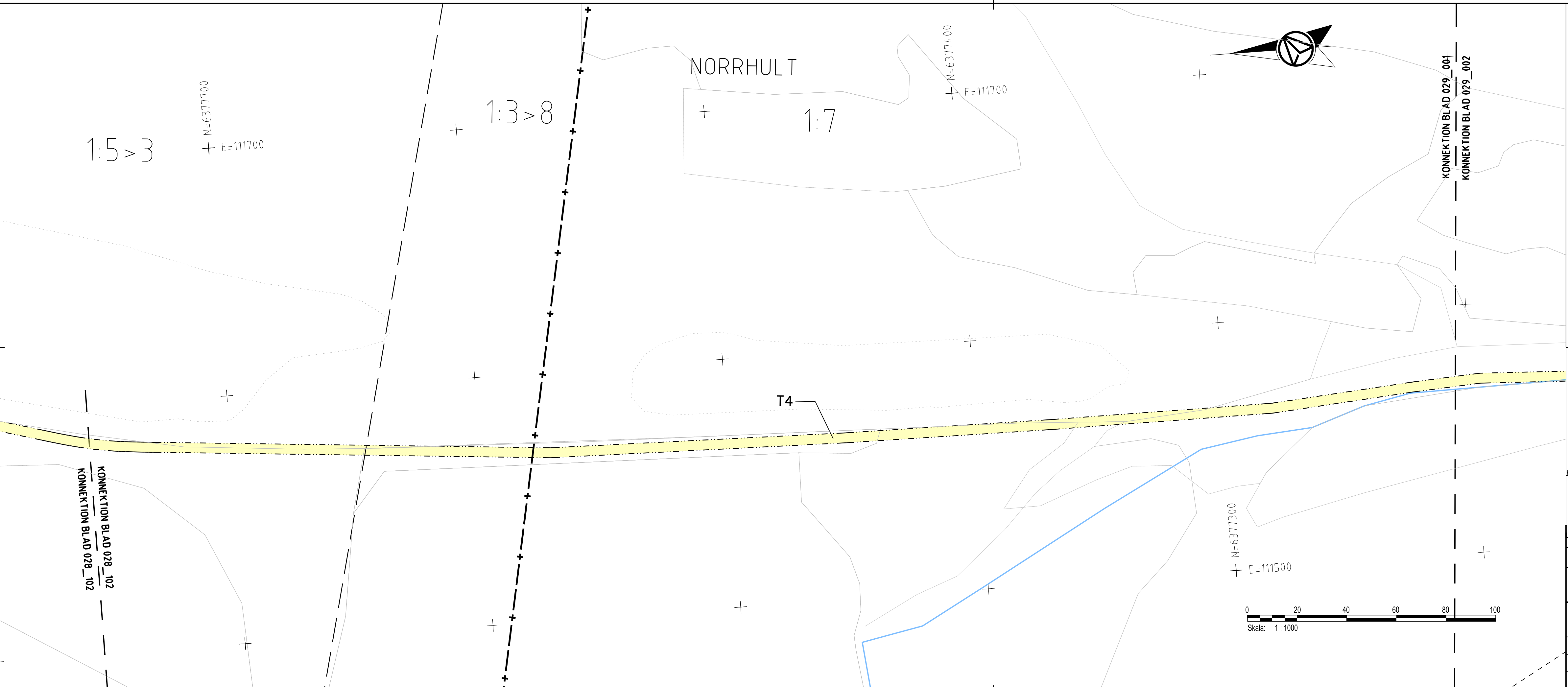


Denna ritning är Trafikverkets egendom. Allt obehörigt begagnande av ritningen beivras enligt lag. TRAFIKVERKET

ANDR. ANDRNINGEN AVSER		TYP AV PLAN		GODKÄND AV	ANDR. DATUM
JÄRNVÄGSPLAN					
LEVERANTÖR	AVDELNING	LEVERANS/ANDRINGS-PM	TEKNIKOMRÅDE	GRANSKINGSSTATUS / SYFTE	
AFRY	AFRY		MARK	GRANSKINGSSTATUS / SYFTE	
	UPPDRAGSNUMMER	KONSTRUKTIONSNUMMER		GODKÄND	
	202827			GODKÄND	
TRAFIKVERKET		HALMSTAD-NÄSSJÖ		HANDLINGS TYP	
		NÄSSJÖ-VÄRNAMO ELEKTRIFIERING		SAMRÅDSHANDLING	
		PLANKARTA		ANLÄGGNINGSTYP	
SKAPAD AV	DATUM	SKALA	FORMAT	RITNINGSNUMMER FÖRVALTNING	BLAD
M. LYKO	2023-02-02	1:1000	A3FF		NÄSTA BLAD
GRANSKAD AV					ANDR.
L. WASIK					
GODKÄND AV					
MT					
		KILOMETER-METER	BANDEL		
		028+500 - 028+1000	732		
		RITNINGSNUMMER PROJEKT			
		168299-00-102-0028-0101			

LAST RENDER BY MICROSTATION/MSDRP04010202080101.dwg 2023-01-09 08:58

Denna ritning är Trafikverkets egendom. Allt obehörigt begärande av ritningen beivras enligt lag.
 TRAFIKVERKET
 2023-01-03 09:57:00
 188299-001-102.dwg



TECKENFÖRKLARING

FASTSTÄLLS MARKANSPRÅK

- GRÄNS FÖR JÄRNVAGSPLAN
- GRÄNS FÖR JÄRNVAGSMARK
- AVGRÄNSNING MELLAN OLIKA TYPER AV MARKANSPRÅK

J NY JÄRNVAGSMARK MED AGANDERÄTT

Js NY JÄRNVAGSMARK MED SERVITUTSRÄTT

J_s NY JÄRNVAGSMARK MED SERVITUTSRÄTT OCH TILLFÄLLIG NYTTJÄNDERÄTT

T TILLFÄLLIG NYTTJÄNDERÄTT GÄLLER FRÅN BYGGSTART TILL OCH MED TVÅ MÅNADER EFTER SLUTBESKUTNING

T1 - TILLFÄLLIG NYTTJÄNDERÄTT FÖR BYGGANDE AV JÄRNVAG

T2 - TILLFÄLLIG NYTTJÄNDERÄTT FÖR UPPLAG

T3 - TILLFÄLLIG NYTTJÄNDERÄTT FÖR BYGGTRAFIK

T4 - TILLFÄLLIG NYTTJÄNDERÄTT FÖR BYGGTRAFIK FÄR EJ BLOCKERAS FÖR ALLMAN TRAFIK

VERKSAMHETER/ÅTGÄRDER SOM UNDTAS FRÅN FÖRBUD ENLIGT MILJÖBALKEN

SKYLDIGHETEN ATT GÖRA ANMÄLAN FÖR SAMRÅD ENLIGT 126 MB GÄLLER INTE FÖR DE VERKSAMHETER OCH ÅTGÄRDER SOM BEHOVS FÖR ATT BYGGA VÄGEN/JÄRNVÄGEN OCH SOM FASTSTÄLLS OCH INGÅR I VÄGOMRÅDE FÖR ALLMAN VÄG/JÄRNVAGSMARK ELLER OMRÅDE FÖR TILLFÄLLIG NYTTJÄNDERÄTT.

ÖVRIGA BETECKNINGAR PÅ PLANKARTAN

KM1+ 800 NYTT JÄRNVAGSSPÅR, SPÅRMITT MED LANGMÄTNING OCH HÖJDSÄTTNING

+35.80 NY KONTAKTLEDNINGSANLÄGGNING, UNGEFÄRLIGT LÄGE

B1 - BYGGLOV KRÄVS INTE FÖR BYGGANDE AV TRANSFORMATORSTATIONER

B2 -BYGGLOV KRÄVS INTE FÖR UPPLAG

FASTSTÄLLS EJ

KM1+ 800 BEFINTLIG SPÅRMITT JÄRNVAG MED LANGMÄTNING

+ KOMMUNGRÄNS

- - - FASTIGHETSGRÄNS

- - - - - TRAKTSGRÄNS

□ BEFINTLIG VÄG, VÄGMITT

□ BEFINTLIG BYGGNAD

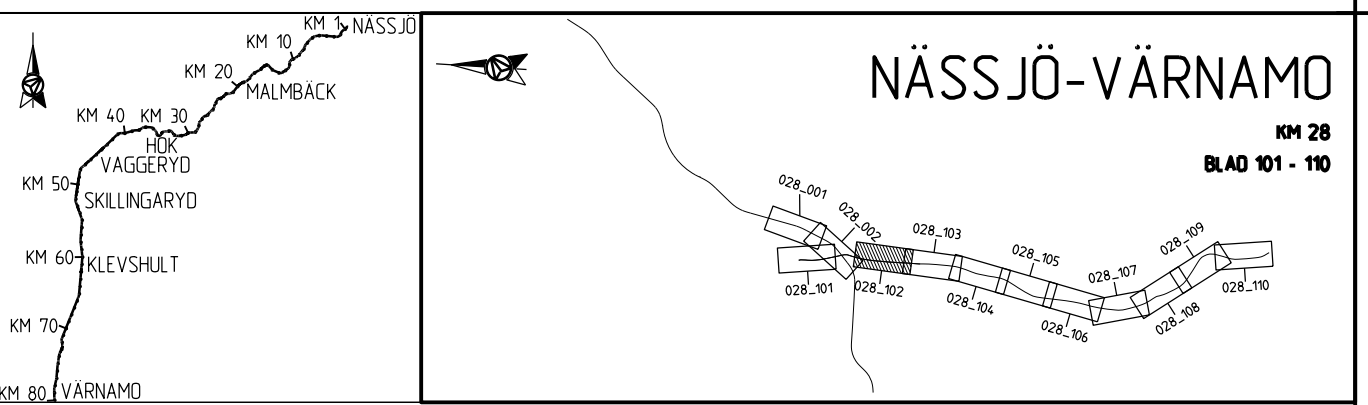
13:1 FASTIGHETSBETECKNING

NÄSSJÖ TRAKTSNAMN

□ TRAFIKVERKETS FASTIGHET SOM BEHÅLLS SOM JÄRNVAGSMARK MED AGANDERÄTT

KOORDINATSYSTEM

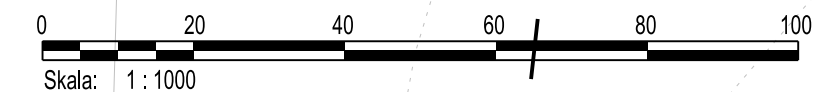
SYSTEM I PLAN SWEREFF 99 15 00, SYSTEM I HÖJD RH 2000
 DATUM GRUNDKARTA: 2022-10-28



ANDR. ANDRINGEN AVSER		GODKÄND AV		ANDR. DATUM	
TYP AV PLAN					
JÄRNVAGSPLAN					
LEVERANTÖR		AVDELNING		LEVERANS/ANDRINGS-PM	
AFRY		AFRY		TEKNIKOMRÅDE	
		UPPDRAGSNUMMER		GRANSKNINGSSTATUS / SYFTE	
		202827		GODKÄND	
TRAFIKVERKET		HALMSTAD-NÄSSJÖ			
		NÄSSJÖ-VÄRNAMO ELEKTRIFIERING			
SKAPAD AV		PLANKARTA		HANDLINGS-TYP	
M. LYKO				SAMRÅDSHANDLING	
GRANSKAD AV		SKALA		ANLÄGGNINGSTYP	
L. WASK		1:1000		KILOMETER-METER	
GODKÄND AV		FORMAT		028+500 - 028+1000	
MT		A3FF		732	
DATUM		RITNINGNUMMER FÖRVALTNING		RITNINGNUMMER PROJEKT	
2023-02-02				168299-00-102-0028-0102	
		BLAD		NÄSTA BLAD	
		102		001	
		ANDR.			

AF481897
 2023-01-03 09:57
 LAST RENDERED BY MICROSTATION: 2023-01-03 09:57:00

Denna ritning är Trafikverkets egendom. Allt obehörigt begärande av ritningen beivras enligt lag. TRAFIKVERKET



TECKENFÖRKLARING

FASTSTÄLLS MARKANSPRÅK

- GRÄNS FÖR JÄRNVÄGSPLAN
- GRÄNS FÖR JÄRNVÄGSMARK
- AVGRÄNSNING MELLAN OLIKA TYPER AV MARKANSPRÅK
- NY JÄRNVÄGSMARK MED AGANDERÄTT
- NY JÄRNVÄGSMARK MED SERVITUTSRÄTT
- NY JÄRNVÄGSMARK MED SERVITUTSRÄTT OCH TILLFÄLLIG NYTTJÄNDERÄTT
- TILLFÄLLIG NYTTJÄNDERÄTT GÄLLER FRÅN BYGGSTART TILL OCH MED TVÅ MÅNADER EFTER SLUTBESKUTNING

- T1** - TILLFÄLLIG NYTTJÄNDERÄTT FÖR BYGGANDE AV JÄRNVÄG
- T2** - TILLFÄLLIG NYTTJÄNDERÄTT FÖR UPPLAG
- T3** - TILLFÄLLIG NYTTJÄNDERÄTT FÖR BYGGTRAFIK
- T4** - TILLFÄLLIG NYTTJÄNDERÄTT FÖR BYGGTRAFIK FÄR EJ BLOCKERAS FÖR ALLMAN TRAFIK

VERKSAMHETER/ÅTGÄRDER SOM UNDANTAS FRÅN FÖRBUD ENLIGT MILJÖBALKEN

SKYLDIGHETEN ATT GÖRA ANMÄLAN FÖR SAMRÅD ENLIGT 126 MB GÄLLER INTE FÖR DE VERKSAMHETER OCH ÅTGÄRDER SOM BEHOVS FÖR ATT BYGGA VÄGEN/JÄRNVÄGEN OCH SOM FASTSTÄLLS OCH INGÅR I VÄGOMRÅDE FÖR ALLMAN VÄG/JÄRNVÄGSMARK ELLER OMRÅDE FÖR TILLFÄLLIG NYTTJÄNDERÄTT.

- FÖRBUD SOM AVSER VERKSAMHET ELLER ÅTGÄRD INOM GENERELLT BIOTOPSKYDDOMRÅDE (7:11 ZST. MB) GÄLLER EJ BYGGANDE AV ALLMAN VÄG/JÄRNVÄG
- FÖRBUD MOT ÅTGÄRD INOM STRANDSKYDDOMRÅDE (7:15 MB) GÄLLER EJ BYGGANDE AV ALLMAN VÄG/JÄRNVÄG

- B1** - BYGGLOV KRÄVS INTE FÖR BYGGANDE AV TRANSFORMATORSTATIONER
- B2** - BYGGLOV KRÄVS INTE FÖR UPPLAG

ÖVRIGA BETECKNINGAR PÅ PLANKARTAN

- KM1+ 800** NYTT JÄRNVÄGSSPÅR, SPÅRMITT MED LANGDMÄTNING OCH HÖJDSÄTTNING
- +35.80** NY KONTAKTLEDNINGSANLÄGGNING, UNGEFÄRLIGT LÄGE
- NY KONTAKTLEDNINGSBRYGGA, UNGEFÄRLIGT LÄGE

FASTSTÄLLS EJ

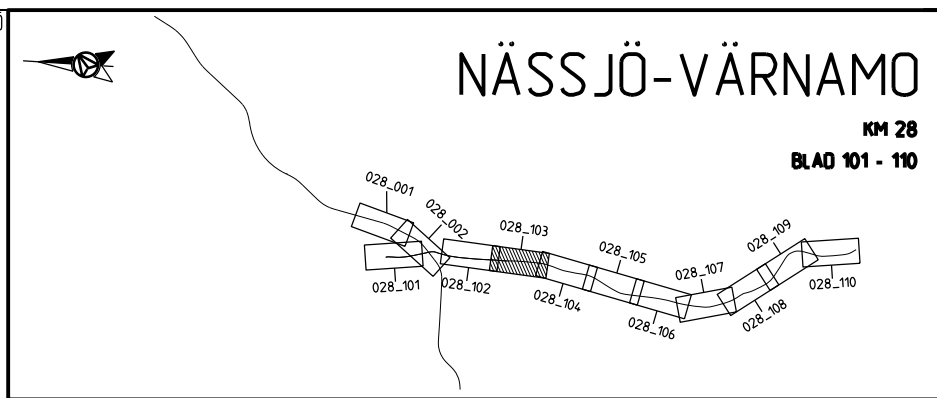
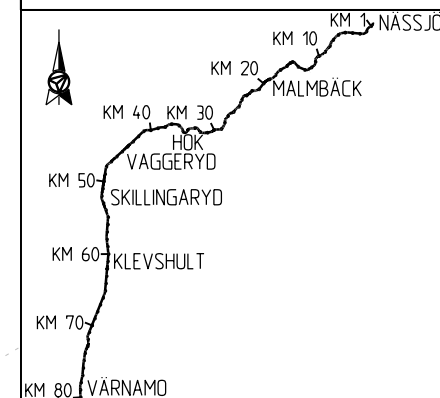
- KM1+ 800** BEFINTLIG SPÅRMITT JÄRNVÄG MED LANGDMÄTNING
- KOMMUNGRÄNS
- FASTIGHETSGRÄNS
- TRAKTSGRÄNS
- BEFINTLIG VÄG, VÄGMITT
- BEFINTLIG BYGGNAD
- FASTIGHETSBETECKNING
- TRAKTSNAMN
- TRAFIKVERKETS FASTIGHET SOM BEHÅLLS SOM JÄRNVÄGSMARK MED AGANDERÄTT

FASTSTÄLLS EJ NÄSSJÖ

TRAFIKVERKETS FASTIGHET SOM BEHÅLLS SOM JÄRNVÄGSMARK MED AGANDERÄTT

KOORDINATSYSTEM

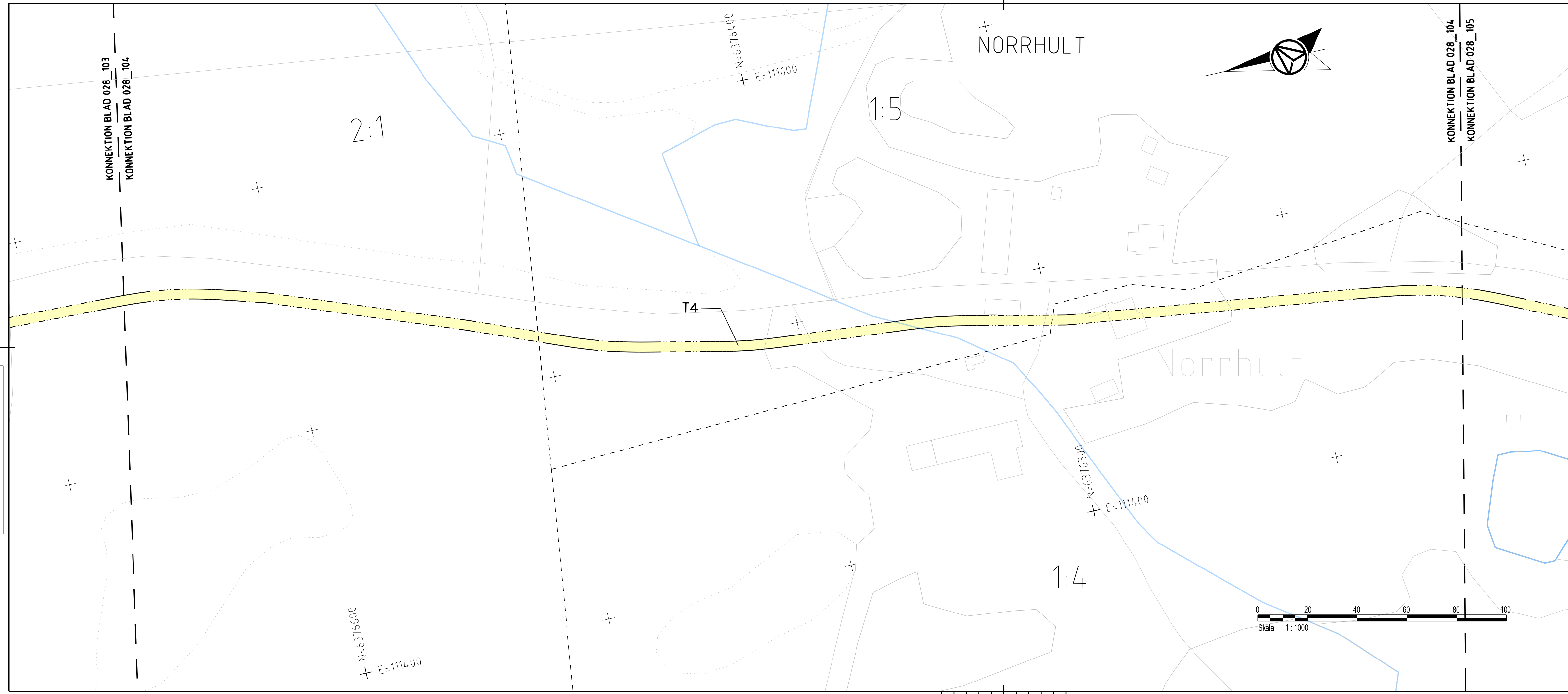
SYSTEM I PLAN SWEREF 99 15 00, SYSTEM I HÖJD RH 2000
DATUM GRUNDKARTA: 2022-10-28



ANDR. ANDRNINGEN AVSER		GODKÄND AV		ANDR. DATUM	
TYP AV PLAN					
JÄRNVÄGSPLAN					
LEVERANTÖR	AVDELNING	LEVERANS/ANDRINGS-PM	TEKNIKOMRÅDE		
AFRY	AFRY		MARK		
	UPPDRAGSNUMMER	KONSTRUKTIONSNUMMER	GRANSKNINGSSTATUS / SYFTE		
	202827		GODKÄND		
TRAFIKVERKET	HALMSTAD-NÄSSJÖ		HANDLINGS-TYP		
	NÄSSJÖ-VÄRNAMO ELEKTRIFIERING		SAMRÅDSHANDLING		
SKAPAD AV	PLANKARTA		ANLÄGGNINGSTYP		
M. LYKO					
GRANSKAD AV	SKALA	FORMAT	RITNINGSNUMMER FÖRVALTNING	KILOMETER-METER	BANDEL
L. WÅSIK	1:1000	A3FF		028+500 - 028+1000	732
GODKÄND AV	DATUM			RITNINGSNUMMER PROJEKT	
MT	2023-02-02			168299-00-102-0028-0103	
			BLAD	NÄSTA BLAD	ANDR.
			103	001	

AFA48187
 2023-01-08:36
 LAST RENDER BY MICROSTATION/2023-01-08:08:10:03.dwg

Den här ritning är Trafikverkets egendom. Allt obehörigt begagnande av ritningen beivras enligt lag.
TRAFIKVERKET



TECKENFÖRKLARING

FASTSTÄLLS MARKANSPRÅK

- GRÄNS FÖR JÄRNVAGSPLAN
- - - GRÄNS FÖR JÄRNVAGSMARK
- · - · - AVGRÄNSNING MELLAN OLIKA TYPER AV MARKANSPRÅK
- J** NY JÄRNVAGSMARK MED AGANDERÄTT
- Js** NY JÄRNVAGSMARK MED SERVITUTSRÄTT
- Js** NY JÄRNVAGSMARK MED SERVITUTSRÄTT OCH TILLFÄLLIG NYTTJÄNDERÄTT
- T** TILLFÄLLIG NYTTJÄNDERÄTT GÄLLER FRÅN BYGGSTART TILL OCH MED TVÅ MÅNADER EFTER SLUTBESKUTNING
- T1** - TILLFÄLLIG NYTTJÄNDERÄTT FÖR BYGGANDE AV JÄRNVAG
- T2** - TILLFÄLLIG NYTTJÄNDERÄTT FÖR UPPLAG
- T3** - TILLFÄLLIG NYTTJÄNDERÄTT FÖR BYGGTRAFIK
- T4** - TILLFÄLLIG NYTTJÄNDERÄTT FÖR BYGGTRAFIK FÄR EJ BLOCKERAS FÖR ALLMAN TRAFIK

VERKSAMHETER/ÅTGÄRDER SOM UNDTAS FRÅN FÖRBUD ENLIGT MILJÖBALKEN

SKYLDIGHETEN ATT GÖRA ANMÄLAN FÖR SAMRÅD ENLIGT 126 MB GÄLLER INTE FÖR DE VERKSAMHETER OCH ÅTGÄRDER SOM BEHOVS FÖR ATT BYGGA VÄGEN/JÄRNVÄGEN OCH SOM FASTSTÄLLS OCH INGÅR I VÄGOMRÅDE FÖR ALLMAN VÄG/JÄRNVAGSMARK ELLER OMRÅDE FÖR TILLFÄLLIG NYTTJÄNDERÄTT.

- FÖRBUD SOM AVSER VERKSAMHET ELLER ÅTGÄRD INOM GENERELLT BIODIVERSITÄTSMÅL (7:11 ZST. MB) GÄLLER EJ BYGGANDE AV ALLMAN VÄG/JÄRNVAG
- FÖRBUD MOT ÅTGÄRD INOM STRANDSKYDDSMÅL (7:15 MB) GÄLLER EJ BYGGANDE AV ALLMAN VÄG/JÄRNVAG
- B1** - BYGGLOV KRÄVS INTE FÖR BYGGANDE AV TRANSFORMATORSTATIONER
- B2** - BYGGLOV KRÄVS INTE FÖR UPPLAG

ÖVRIGA BETECKNINGAR PÅ PLANKARTAN

- KM1+ 800** NYTT JÄRNVAGSPÅR, SPÄRRIT MED LANGMÄTNING OCH HÖJDSÄTTNING
- +35.80** NY KONTAKTLEDNINGSANLÄGGNING, UNGEFÄRLIGT LÄGE
- +** NY KONTAKTLEDNINGSBRYGGA, UNGEFÄRLIGT LÄGE

FASTSTÄLLS EJ

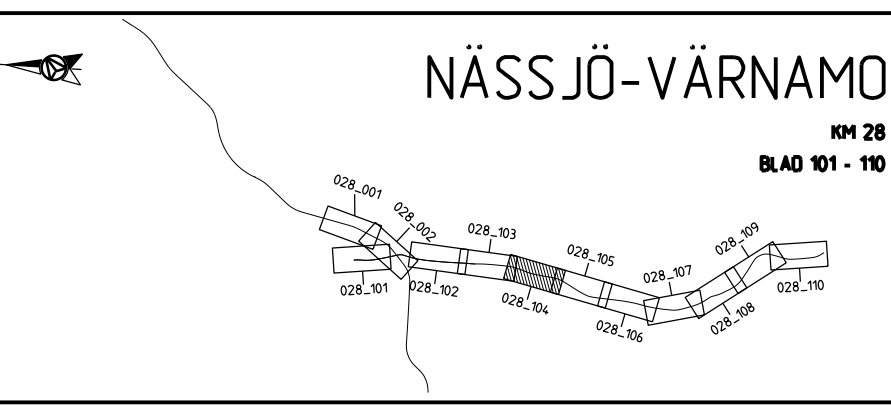
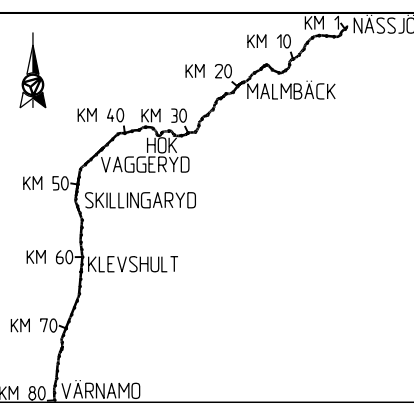
- KM1+ 800** BEFINTLIG SPÄRRIT JÄRNVAG MED LANGMÄTNING
- +** KOMMUNGRÄNS
- - - FASTIGHETSGRÄNS
- · - · - TRAKTSGRÄNS
- BEFINTLIG VÄG, VÄGMITT
- BEFINTLIG BYGGNAD
- FASTIGHETSBETECKNING
- TRAKTSNAMN
- TRAFIKVERKETS FASTIGHET SOM BEHÅLLS SOM JÄRNVAGSMARK MED AGANDERÄTT

FASTSTÄLLS EJ NÄSSJÖ

13:1 TRAKTSNAMN

KOORDINATSYSTEM

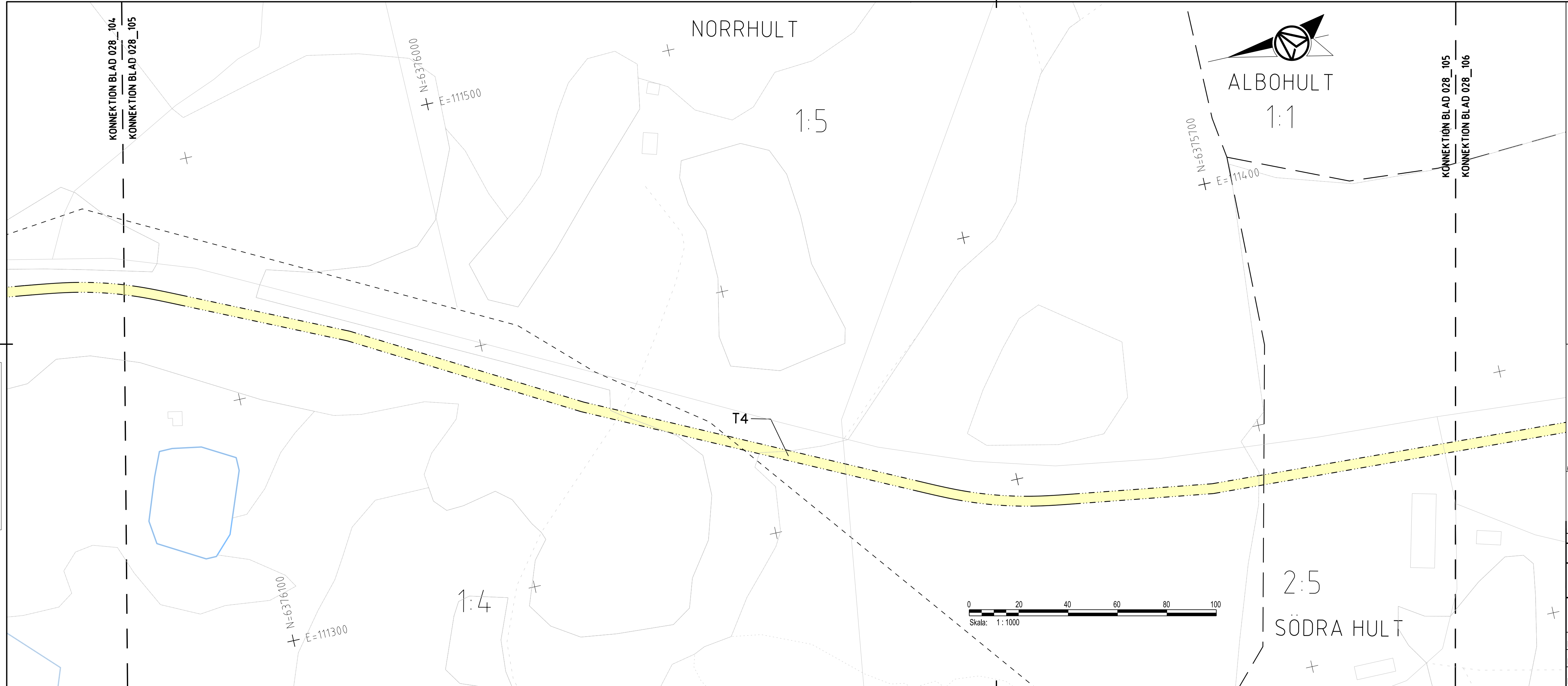
SYSTEM I PLAN SWEREFF 99 15 00, SYSTEM I HÖJD RH 2000
DATUM GRUNDKARTA: 2022-10-28



ANDR. ANDRINGEN AVSER		GODKÄND AV		ANDR. DATUM	
TYP AV PLAN					
JÄRNVAGSPLAN					
LEVERANTÖR		AVDELNING		LEVERANS/ANDRINGS-PM	
AFRY		AFRY		TEKNIKOMRÅDE	
UPPDRAGSNUMMER		UPPDRAGSNUMMER		GRANSKNINGSSTATUS / SYFTE	
202827		202827		GODKÄND	
SKAPAD AV		GRANSKAD AV		HANDLINGS-TYP	
M. LYKO		L. WÄSK		SAMRÅDSHANDLING	
GODKÄND AV		PLANKARTA		ANLÄGGNINGSTYP	
MT		SKALA		KILOMETER-METER	
DATUM		1:1000		028+500 - 028+1000	
2023-02-02		FORMAT		BANDDEL	
		A3FF		732	
		RITINGSNUMMER FÖRVALTNING		RITINGSNUMMER PROJEKT	
				168299-00-102-0028-0104	
				BLAD	
				104	
				NÄSTA BLAD	
				001	
				ANDR.	

LAST RENDER BY MICROSTATION 2023-01-05 10:00:00 (104.dwg) AFA48187

Denna ritning är Trafikverkets egendom. Allt obehörigt begagnande av ritningen beivras enligt lag.
 TRAFIKVERKET



TECKENFÖRKLARING

FASTSTÄLLS MARKANSPRÅK

- GRÄNS FÖR JÄRNVAGSPLAN
- GRÄNS FÖR JÄRNVAGSMARK
- AVGRÄNSNING MELLAN OLIKA TYPER AV MARKANSPRÅK
- NY JÄRNVAGSMARK MED AGANDERÄTT
- NY JÄRNVAGSMARK MED SERVITUTSRÄTT
- NY JÄRNVAGSMARK MED SERVITUTSRÄTT OCH TILLFÄLLIG NYTTJÄNDERÄTT
- TILLFÄLLIG NYTTJÄNDERÄTT GÄLLER FRÅN BYGGSTART TILL OCH MED TVÅ MÅNADER EFTER SLUTBESKUTNING
- T1 - TILLFÄLLIG NYTTJÄNDERÄTT FÖR BYGGANDE AV JÄRNVAG
- T2 - TILLFÄLLIG NYTTJÄNDERÄTT FÖR UPPLAG
- T3 - TILLFÄLLIG NYTTJÄNDERÄTT FÖR BYGGTRAFIK
- T4 - TILLFÄLLIG NYTTJÄNDERÄTT FÖR BYGGTRAFIK FÄR EJ BLOCKERAS FÖR ALLMAN TRAFIK

VERKSAMHETER/ÅTGÄRDER SOM UNDTAS FRÅN FÖRBUD ENLIGT MILJÖBALKEN

SKYLDIGHETEN ATT GÖRA ANMÄLAN FÖR SAMRÅD ENLIGT 126 MB GÄLLER INTE FÖR DE VERKSAMHETER OCH ÅTGÄRDER SOM BEHOVS FÖR ATT BYGGA VÄGEN/JÄRNVÄGEN OCH SOM FASTSTÄLLS OCH INGÅR I VÄGOMRÅDE FÖR ALLMAN VÄG/JÄRNVAGSMARK ELLER OMRÅDE FÖR TILLFÄLLIG NYTTJÄNDERÄTT.

- FÖRBUD SOM AVSER VERKSAMHET ELLER ÅTGÄRD INOM GENERELLT BIOTOPSKYDDOMRÅDE (7:11 2ST. MB) GÄLLER E.J. BYGGANDE AV ALLMAN VÄG/JÄRNVAG
- FÖRBUD MOT ÅTGÄRD INOM STRANDSKYDDOMRÅDE (7:15 MB) GÄLLER E.J. BYGGANDE AV ALLMAN VÄG/JÄRNVAG
- B1** - BYGGLOV KRÄVS INTE FÖR BYGGANDE AV TRANSFORMATORSTATIONER
- B2** -BYGGLOV KRÄVS INTE FÖR UPPLAG

ÖVRIGA BETECKNINGAR PÅ PLANKARTAN

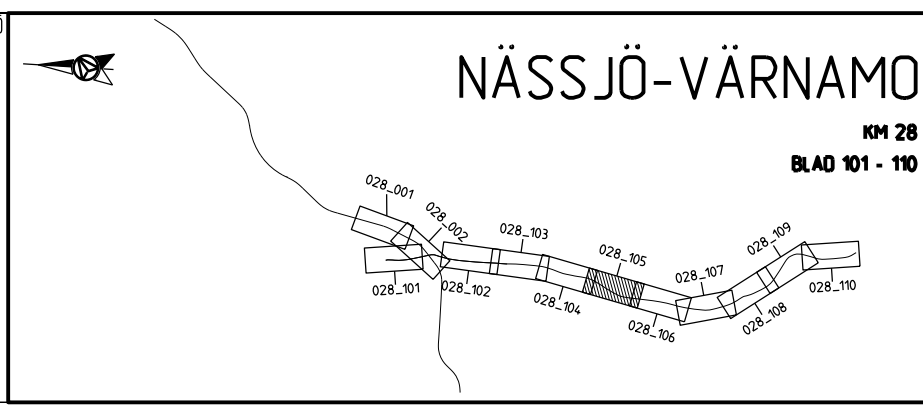
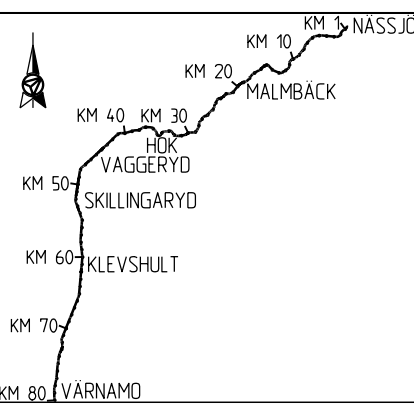
- KM+ 800** NYTT JÄRNVAGSSPÅR, SPÅRMITT MED LANGMÄTNING OCH HÖJDSÄTTNING
- +35.80** NY KONTAKTLEDNINGSANLÄGGNING, UNGEFÄRLIGT LÄGE
- NY KONTAKTLEDNINGSBRYGGA, UNGEFÄRLIGT LÄGE

FASTSTÄLLS EJ

- KM+ 800** BEFINTLIG SPÅRMITT JÄRNVAG MED LANGMÄTNING
- KOMMUNGRÄNS
- FASTIGHETSGRÄNS
- TRAKTSGRÄNS
- BEFINTLIG VÄG, VÄGMITT
- BEFINTLIG BYGGNAD
- FASTIGHETSBETECKNING
- TRAKTSMÄTNING
- TRAFIKVERKETS FASTIGHET SOM BEHÅLLS SOM JÄRNVAGSMARK MED AGANDERÄTT

KOORDINATSYSTEM

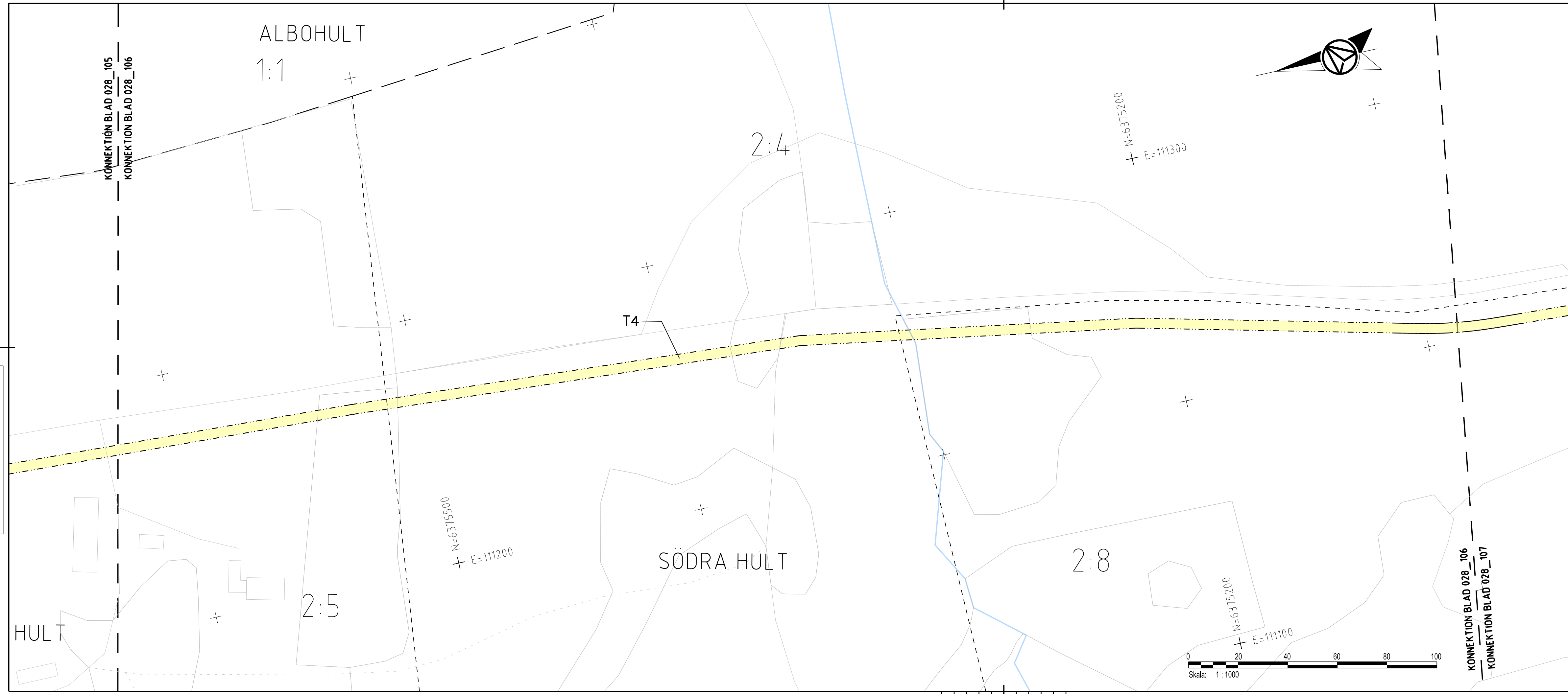
SYSTEM I PLAN SWEREF 99 15 00, SYSTEM I HÖJD RH 2000
 DATUM GRUNDKARTA: 2022-10-28



ANDR. ANDRINGEN AVSER		GODKÄND AV		ANDR. DATUM	
TYP AV PLAN					
JÄRNVAGSPLAN					
LEVERANTÖR		AVDELNING		LEVERANS/ANDRINGS-PM	
		AFRY			
		UPPDRAGSNUMMER		TEKNIKOMRÅDE	
		202827		MARK	
				GRANSKNINGSSTATUS / SYFTE	
				GODKÄND	
SKAPAD AV		HANDLINGS TYP		KILOMETER-METER	
M. LYKO		SAMRÅDSHANDLING		028+500 - 028+1000	
GRANSKAD AV		ANLÄGGNINGSTYP		BÄNDEL	
L. WASK		NÄSSJÖ-VÄRNAMO ELEKTRIFIERING		732	
GODKÄND AV		PLANKARTA		RITNINGNUMMER PROJEKT	
MT				168299-00-102-0028-0105	
DATUM		SKALA		BLAD	
2023-02-02		1:1000		105	
		FORMAT		NÄSTA BLAD	
		A3FF		001	
		RITNINGNUMMER FÖRVALTNING		ANDR.	

AFPA48187
 2023-01-08:57
 LAST RENDER BY MICROSTATION/MSD9040-1020080105.dwg

Denna ritning är Trafikverkets egendom. Allt obehörigt begagnande av ritningen beivras enligt lag.
 TRAFIKVERKET
 2023-02-02 10:00:00
 188299-00-102-0028-0106.dwg



TECKENFÖRKLARING

FASTSTÄLLS MARKANSPRÅK

- GRANS FÖR JÄRNVAGSPLAN
- GRANS FÖR JÄRNVAGSMARK
- AVGRÄNSNING MELLAN OLIKA TYPER AV MARKANSPRÅK
- NY JÄRNVAGSMARK MED AGANDERÄTT
- NY JÄRNVAGSMARK MED SERVITUTSRÄTT
- NY JÄRNVAGSMARK MED SERVITUTSRÄTT OCH TILLFÄLLIG NYTTJÄNDERÄTT
- TILLFÄLLIG NYTTJÄNDERÄTT GÄLLER FRÅN BYGGSTART TILL OCH MED TVÅ MÅNADER EFTER SLUTBESKUTNING
- T1 - TILLFÄLLIG NYTTJÄNDERÄTT FÖR BYGGANDE AV JÄRNVÄG
- T2 - TILLFÄLLIG NYTTJÄNDERÄTT FÖR UPPLAG
- T3 - TILLFÄLLIG NYTTJÄNDERÄTT FÖR BYGGTRAFIK
- T4 - TILLFÄLLIG NYTTJÄNDERÄTT FÖR BYGGTRAFIK FÄR EJ BLOCKERAS FÖR ALLMAN TRAFIK

VERKSAMHETER/ÅTGÄRDER SOM UNDTAS FRÅN FÖRBUD ENLIGT MILJÖBALKEN

SKYLDIGHETEN ATT GÖRA ANMÄLAN FÖR SAMRÅD ENLIGT 126 MB GÄLLER INTE FÖR DE VERKSAMHETER OCH ÅTGÄRDER SOM BEHOVS FÖR ATT BYGGA VÄGEN/JÄRNVÄGEN OCH SOM FASTSTÄLLS OCH INGÅR I VÄGOMRÅDE FÖR ALLMAN VÄG/JÄRNVAGSMARK ELLER OMRÅDE FÖR TILLFÄLLIG NYTTJÄNDERÄTT.

- FÖRBUD SOM AVSER VERKSAMHET ELLER ÅTGÄRD INOM GENERELLT BIOTOPSKYDDSMRÅDE (7:11 ZST. MB) GÄLLER EJ BYGGANDE AV ALLMAN VÄG/JÄRNVÄG
- FÖRBUD MOT ÅTGÄRD INOM STRANDSKYDDSMRÅDE (7:15 MB) GÄLLER EJ BYGGANDE AV ALLMAN VÄG/JÄRNVÄG
- B1 - BYGGLOV KRÄVS INTE FÖR BYGGANDE AV TRANSFORMATORSTATIONER
- B2 - BYGGLOV KRÄVS INTE FÖR UPPLAG

ÖVRIGA BETECKNINGAR PÅ PLANKARTAN

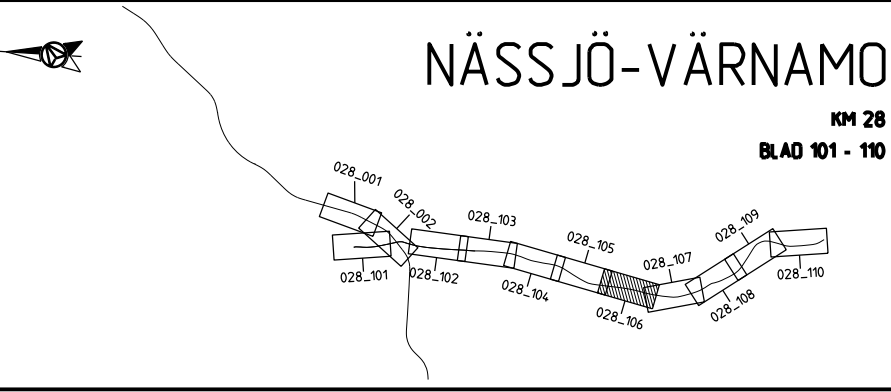
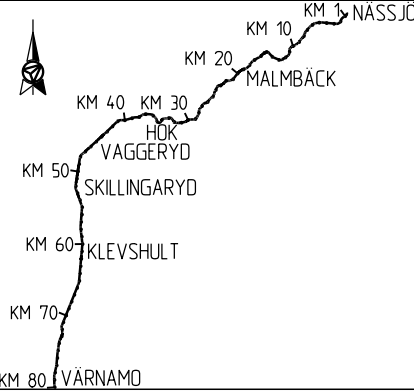
- NYTT JÄRNVAGSSPÅR, SPÅRMITT MED LANGMÄTNING OCH HÖJDSÄTTNING
- NY KONTAKTLEDNINGSANLÄGGNING, UNGEFÄRLIGT LÄGE
- NY KONTAKTLEDNINGSBRYGGA, UNGEFÄRLIGT LÄGE

FASTSTÄLLS EJ

- BEFINTLIG SPÅRMITT JÄRNVÄG MED LANGMÄTNING
- KOMMUNGRÄNS
- FASTIGHETSGRÄNS
- TRAKTSGRÄNS
- BEFINTLIG VÄG, VÄGMITT
- BEFINTLIG BYGGNAD
- FASTIGHETSBETECKNING
- TRAKTSNAMN
- TRAFIKVERKETS FASTIGHET SOM BEHÅLLS SOM JÄRNVAGSMARK MED AGANDERÄTT

KOORDINATSYSTEM

SYSTEM 1 PLAN SWEREFF 99 15 00, SYSTEM I HÖJD RH 2000
 DATUM GRUNDKARTA: 2022-10-28



ANDR. ANDRINGEN AVSER		GODKÄND AV		ANDR. DATUM	
TYP AV PLAN					
JÄRNVAGSPLAN					
LEVERANTÖR		AVDELNING		LEVERANS/ANDRINGS-PM	
		AFRY			
		UPPDRAGNUMMER		TEKNIKOMRÅDE	
		202827		MARK	
				GRANSKNINGSSTATUS / SYFTE	
				GODKÄND	
TRAFIKVERKET		HALMSTAD-NÄSSJÖ		HANDLINGS-TYP	
		NÄSSJÖ-VÄRNAMO ELEKTRIFIERING		SAMRÅDSHANDLING	
SKAPAD AV		PLANKARTA		ANLÄGGNINGSTYP	
M. LYKO				KILOMETER-METER	
GRANSKAD AV		SKALA		028+500 - 028+1000	
L. WASIK		1:1000		BANDL	
GODKÄND AV		FORMAT		168299-00-102-0028-0106	
MT		A3FF		RITNINGNUMMER PROJEKT	
DATUM		RITNINGNUMMER FÖRVALTNING		BLAD	
2023-02-02				NÄSTA BLAD	
				106	
				ANDR.	
				001	

AFPA481897
 2023-01-08 09:57
 LAST RENDR BY MICROSTATION 2023-02-02 10:00:00
 LAST RENDR BY AUTOCAD

Den här ritning är Trafikverkets egendom. Allt obehörigt begagnande av ritningen beivras enligt lag.
TRAFIKVERKET



TECKENFÖRKLARING

FASTSTÄLLS MARKANSPRÅK

- · — · — GRANS FÖR JÄRNVAGSPLAN
- - - - - GRANS FÖR JÄRNVAGSMARK
- · - · - · - AVGRÄNSNING MELLAN OLIKA TYPER AV MARKANSPRÅK
- J** NY JÄRNVAGSMARK MED AGANDERÄTT
- Js** NY JÄRNVAGSMARK MED SERVITUTSRÄTT
- Js** NY JÄRNVAGSMARK MED SERVITUTSRÄTT OCH TILLFÄLLIG NYTTJÄNDERÄTT
- T** TILLFÄLLIG NYTTJÄNDERÄTT GÄLLER FRÅN BYGGSTART TILL OCH MED TVÅ MÅNADER EFTER SLUTBESIKTNING
- T1** - TILLFÄLLIG NYTTJÄNDERÄTT FÖR BYGGANDE AV JÄRNVAG
- T2** - TILLFÄLLIG NYTTJÄNDERÄTT FÖR UPPLAG
- T3** - TILLFÄLLIG NYTTJÄNDERÄTT FÖR BYGGTRAFIK
- T4** - TILLFÄLLIG NYTTJÄNDERÄTT FÖR BYGGTRAFIK FÄR EJ BLOCKERAS FÖR ALLMAN TRAFIK

VERKSAMHETER/ÅTGÄRDER SOM UNDTAS FRÅN FÖRBUD ENLIGT MILJÖBALKEN

SKYLDIGHETEN ATT GÖRA ANMÄLAN FÖR SAMRÅD ENLIGT 126 MB GÄLLER INTE FÖR DE VERKSAMHETER OCH ÅTGÄRDER SOM BEHOVS FÖR ATT BYGGA VÄGEN/JÄRNVÄGEN OCH SOM FASTSTÄLLS OCH INGÅR I VÄGOMRÅDE FÖR ALLMAN VÄG/JÄRNVAGSMARK ELLER OMRÅDE FÖR TILLFÄLLIG NYTTJÄNDERÄTT.

- FÖRBUD SOM AVSER VERKSAMHET ELLER ÅTGÄRD INOM GENERELLT BIOTOPSKYDDSMRÅDE (7:11 ZST. MB) GÄLLER EJ BYGGANDE AV ALLMAN VÄG/JÄRNVAG
- FÖRBUD MOT ÅTGÄRD INOM STRANDSKYDDSMRÅDE (7:15 MB) GÄLLER EJ BYGGANDE AV ALLMAN VÄG/JÄRNVAG
- B1** - BYGGLOV KRÄVS INTE FÖR BYGGANDE AV TRANSFORMATORSTATIONER
- B2** - BYGGLOV KRÄVS INTE FÖR UPPLAG

ÖVRIGA BETECKNINGAR PÅ PLANKARTAN

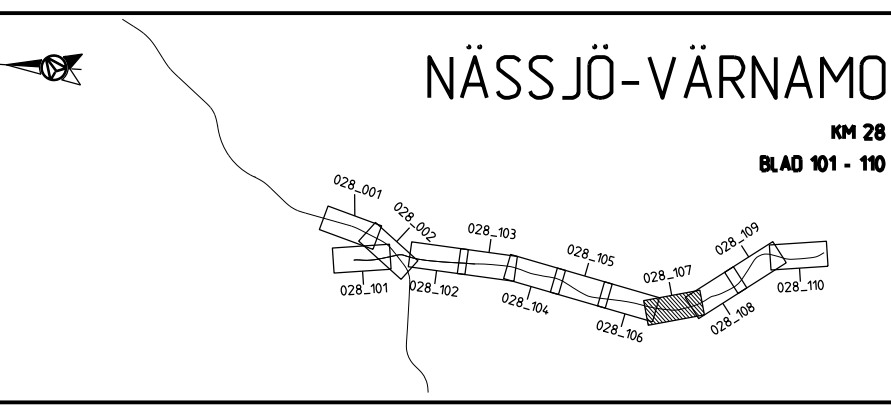
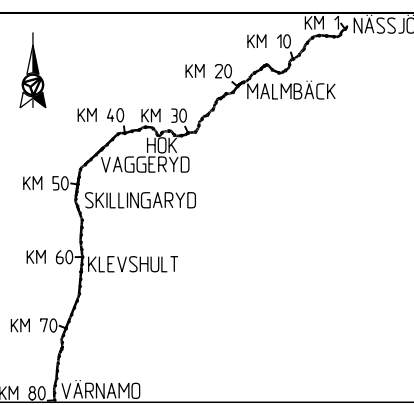
- KM1+ 800** NYTT JÄRNVAGSSPÅR, SPÅRMITT MED LANGDMÄTNING OCH HÖJDSÄTTNING
- +35.80** NY KONTAKTLEDNINGSANLÄGGNING, UNGEFÄRLIGT LÄGE
- +** NY KONTAKTLEDNINGSBRYGGA, UNGEFÄRLIGT LÄGE

FASTSTÄLLS EJ

- KM1+ 800** BEFINTLIG SPÅRMITT JÄRNVAG MED LANGDMÄTNING
- +** KOMMUNGRÄNS
- - - - - FASTIGHETSGRÄNS
- · - · - · - TRAKTSGRÄNS
- BEFINTLIG VÄG, VÄGMITT
- BEFINTLIG BYGGNAD
- FASTIGHETSBETECKNING
- TRAKTSMÄNN
- TRAFIKVERKETS FASTIGHET SOM BEHÅLLS SOM JÄRNVAGSMARK MED AGANDERÄTT

KOORDINATSYSTEM

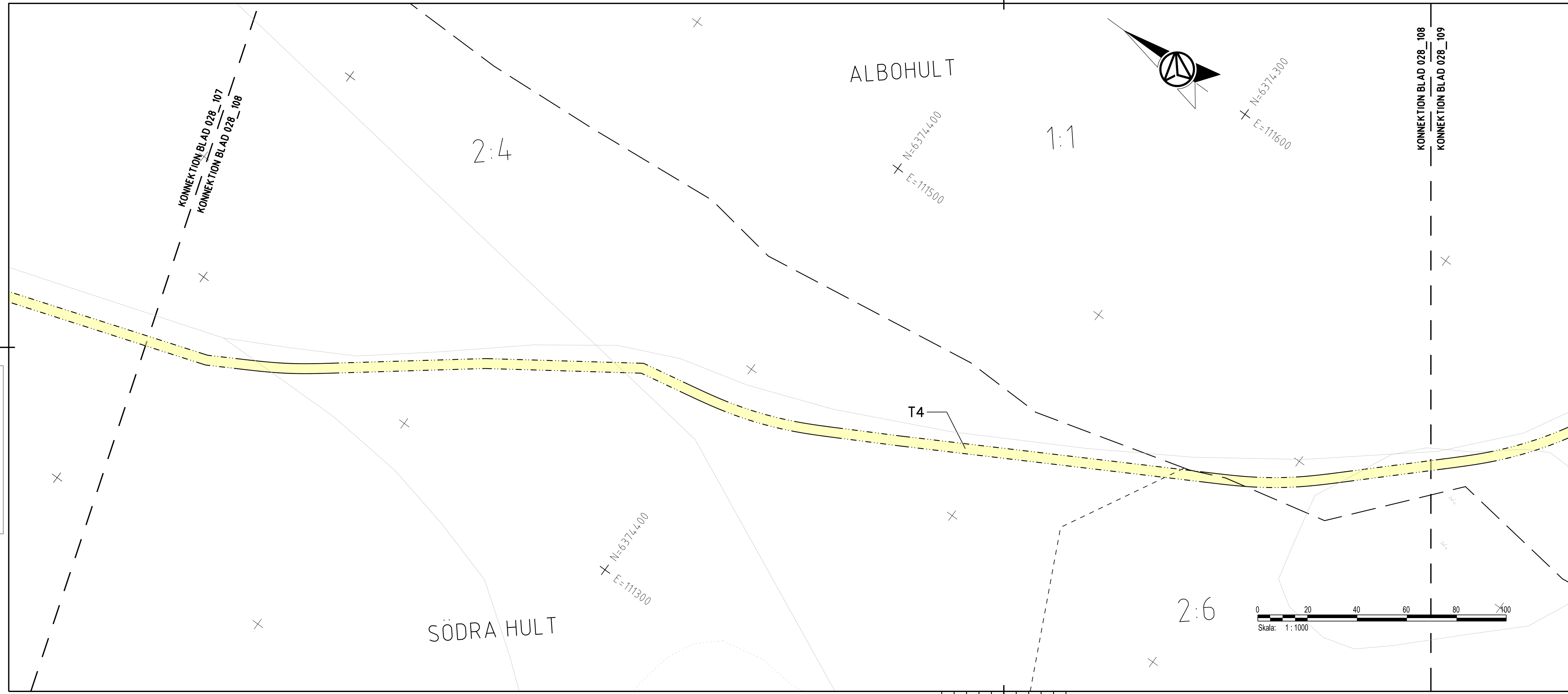
SYSTEM I PLAN SWEREF 99 15 00, SYSTEM I HÖJD RH 2000
DATUM GRUNDKARTA: 2022-10-28



ANDR. ANDRNINGEN AVSER		GODKÄND AV		ANDR. DATUM	
TYP AV PLAN					
JÄRNVAGSPLAN					
LEVERANTÖR	AVDELNING	LEVERANS/ÄNDRINGS-PM	TEKNIKOMRÅDE		
AFRY	AFRY		MARK		
	UPPDRAGNUMMER	KONSTRUKTIONNUMMER	GRANSKNINGSSTATUS / SYFTE		
	202827		GODKÄND		
TRAFIKVERKET	HALMSTAD-NÄSSJÖ		HANDLINGS-TYP		
	NÄSSJÖ-VÄRNAMO ELEKTRIFIERING		SAMRÅDSHANDLING		
SKAPAD AV	PLANKARTA		ANLÄGGNINGSTYP		
M. LYKO			KILOMETER-METER		
GRANSKAD AV	SKALA	FORMAT	RITNINGNUMMER PROJEKT		BANDEL
L. WASIK	1:1000	A3FF	168299-00-102-0028-0107		732
GODKÄND AV	DATUM	SKALA	BLAD	NÄSTA BLAD	ANDR.
MT	2023-02-02	1:1000	107	001	

LAST RENDER BY MICROSTATION 2023-01-03 09:56

Denna ritning är Trafikverkets egendom. Allt obehörigt begärande av ritningen beivras enligt lag. TRAFIKVERKET



TECKENFÖRKLARING

FASTSTÄLLS MARKANSPRÅK

- GRÄNS FÖR JÄRNVAGSPLAN
- GRÄNS FÖR JÄRNVAGSMARK
- AVGRÄNSNING MELLAN OLKA TYPER AV MARKANSPRÅK
- NY JÄRNVAGSMARK MED AGANDERÄTT
- NY JÄRNVAGSMARK MED SERVITUTSRÄTT
- NY JÄRNVAGSMARK MED SERVITUTSRÄTT OCH TILLFÄLLIG NYTTJÄNDERÄTT
- TILLFÄLLIG NYTTJÄNDERÄTT GÄLLER FRÅN BYGGSTART TILL OCH MED TVÅ MÅNADER EFTER SLUTBESKUTNING

- T1** - TILLFÄLLIG NYTTJÄNDERÄTT FÖR BYGGANDE AV JÄRNVAG
- T2** - TILLFÄLLIG NYTTJÄNDERÄTT FÖR UPPLAG
- T3** - TILLFÄLLIG NYTTJÄNDERÄTT FÖR BYGGTRAFIK
- T4** - TILLFÄLLIG NYTTJÄNDERÄTT FÖR BYGGTRAFIK FÄR EJ BLOCKERAS FÖR ALLMAN TRAFIK

VERKSAMHETER/ÅTGÄRDER SOM UNDTAS FRÅN FÖRBUD ENLIGT MILJÖBALKEN

SKYLDIGHETEN ATT GÖRA ANMÄLAN FÖR SAMRÅD ENLIGT 126 MB GÄLLER INTE FÖR DE VERKSAMHETER OCH ÅTGÄRDER SOM BEHOVS FÖR ATT BYGGA VÄGEN/JÄRNVÄGEN OCH SOM FASTSTÄLLS OCH INGÅR I VÄGOMRÅDE FÖR ALLMAN VÄG/JÄRNVAGSMARK ELLER OMRÅDE FÖR TILLFÄLLIG NYTTJÄNDERÄTT.

- FÖRBUD SOM AVSER VERKSAMHET ELLER ÅTGÄRD INOM GENERELLT BIOTOPSKYDDSMRÅDE (7:11 2ST. MB) GÄLLER EJ BYGGANDE AV ALLMAN VÄG/JÄRNVAG
- FÖRBUD MOT ÅTGÄRD INOM STRANDSKYDDSMRÅDE (7:15 MB) GÄLLER EJ BYGGANDE AV ALLMAN VÄG/JÄRNVAG

- B1** - BYGGLOV KRÄVS INTE FÖR BYGGANDE AV TRANSFORMATORSTATIONER
- B2** - BYGGLOV KRÄVS INTE FÖR UPPLAG

ÖVRIGA BETECKNINGAR PÅ PLANKARTAN

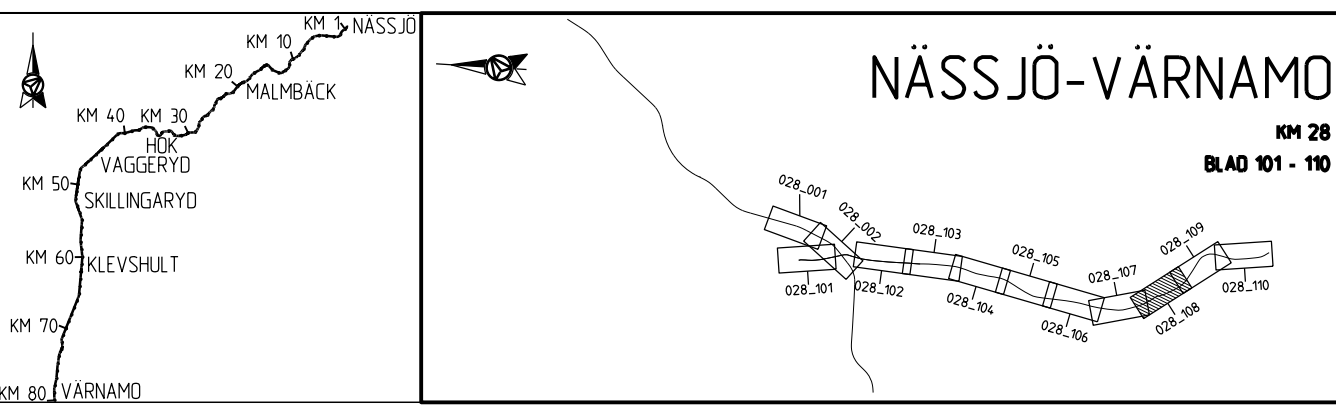
- NYTT JÄRNVAGSSPÅR, SPÅRMITT MED LANGMÄTNING OCH HÖJDSÄTTNING
- NY KONTAKTLEDNINGSANLÄGGNING, UNGEFÄRLIGT LÄGE
- NY KONTAKTLEDNINGSBRYGGA, UNGEFÄRLIGT LÄGE

FASTSTÄLLS EJ

- BEFINTLIG SPÅRMITT JÄRNVAG MED LANGMÄTNING
- KOMMUNGRÄNS
- FASTIGHETSGRÄNS
- TRAKTSGRÄNS
- BEFINTLIG VÄG, VÄGMITT
- BEFINTLIG BYGGNAD
- FASTIGHETSBETECKNING
- TRAKTSMÄNN
- TRAFIKVERKETS FASTIGHET SOM BEHÅLLS SOM JÄRNVAGSMARK MED AGANDERÄTT

KOORDINATSYSTEM

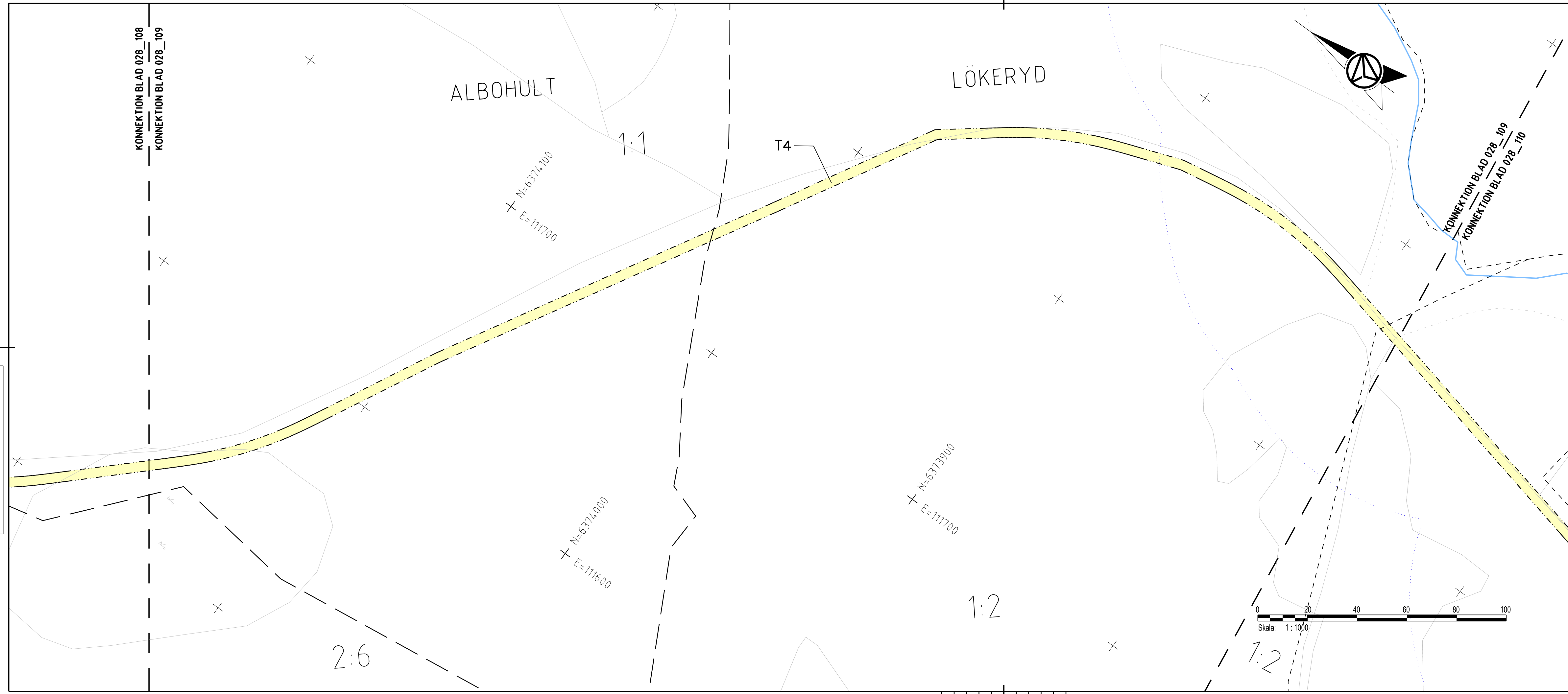
SYSTEM I PLAN SWEREFF 99 15 00, SYSTEM I HÖJD RH 2000
DATUM GRUNDKARTA: 2022-10-28



ANDR. ANDRNINGEN AVSER		GODKÄND AV		ANDR. DATUM	
TYP AV PLAN					
JÄRNVAGSPLAN					
LEVERANTÖR		AVDELNING		LEVERANS/ANDRINGS-PM	
		AFRY			
		UPPDRAGSNUMMER		TEKNIKOMRÅDE	
		202827		MARK	
				GRANSKNINGSSTATUS / SYFTE	
				GODKÄND	
SKAPAD AV		GRANSKAD AV		HANDLINGS-TYP	
M. L YKO		L. W ASIK		SAMRÅDSHANDLING	
GRANSKAD AV		GODKÄND AV		ANLÄGGNINGSTYP	
L. W ASIK		MT			
GODKÄND AV		DATUM		KILOMETER-METER	
MT		2023-02-02		028+500 - 028+1000	
		SKALA		BANDL	
		1:1000		732	
		FORMAT		RITNINGNUMMER PROJEKT	
		A3FF		168299-00-102-0028-0108	
		RITNINGNUMMER FÖRVALTNING		BLAD	
				108	
				NÄSTA BLAD	
				001	
				ANDR.	

LAST RENDER BY MICROSTATION 2023-01-08.dwg
 AFPA481897

Den här ritning är Trafikverkets egendom. Allt obehörigt begagnande av ritningen beivras enligt lag.
TRAFIKVERKET



TECKENFÖRKLARING

FASTSTÄLLS MARKANSPRÅK

- GRÄNS FÖR JÄRNVAGSPLAN
- GRÄNS FÖR JÄRNVAGSMARK
- AVGRÄNSNING MELLAN OLIKA TYPER AV MARKANSPRÅK
- J** NY JÄRNVAGSMARK MED AGANDERÄTT
- Js** NY JÄRNVAGSMARK MED SERVITUTSRÄTT
- Js** NY JÄRNVAGSMARK MED SERVITUTSRÄTT OCH TILLFALLIG NYTTJÄNDERÄTT
- T** TILLFALLIG NYTTJÄNDERÄTT GÄLLER FRÅN BYGGSTART TILL OCH MED TVÅ MÅNADER EFTER SLUTBESKUTNING
- T1** - TILLFALLIG NYTTJÄNDERÄTT FÖR BYGGANDE AV JÄRNVAG
- T2** - TILLFALLIG NYTTJÄNDERÄTT FÖR UPPLAG
- T3** - TILLFALLIG NYTTJÄNDERÄTT FÖR BYGGTRAFIK
- T4** - TILLFALLIG NYTTJÄNDERÄTT FÖR BYGGTRAFIK FÄR EJ BLOCKERAS FÖR ALLMAN TRAFIK

- B1** - BYGGLOV KRÄVS INTE FÖR BYGGANDE AV TRANSFORMATORSTATIONER
- B2** - BYGGLOV KRÄVS INTE FÖR UPPLAG

- FORBJUD SOM AVSER VERKSAMHET ELLER ÅTGÄRD INOM GENERELLT BIODIVERSITETSOMRÅDE (7.11 ZST. MB) GÄLLER EJ BYGGANDE AV ALLMAN VAG/JÄRNVAG
- FORBJUD MOT ÅTGÄRD INOM STRANDSKYDDSONOMRÅDE (7.15 MB) GÄLLER EJ BYGGANDE AV ALLMAN VAG/JÄRNVAG

ÖVRIGA BETECKNINGAR PÅ PLANKARTAN

- KM+ 800** NYTT JÄRNVAGSSPÅR, SPÅRMITT MED LANGMÄTNING OCH HÖJDSÄTTNING
- +35.80** NY KONTAKTLEDNINGSANLÄGGNING, UNGEFÄRLIGT LÄGE
- +** NY KONTAKTLEDNINGSBRYGGA, UNGEFÄRLIGT LÄGE

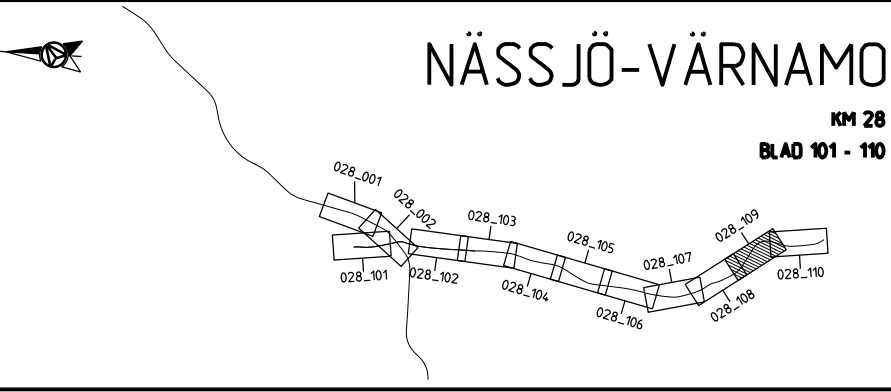
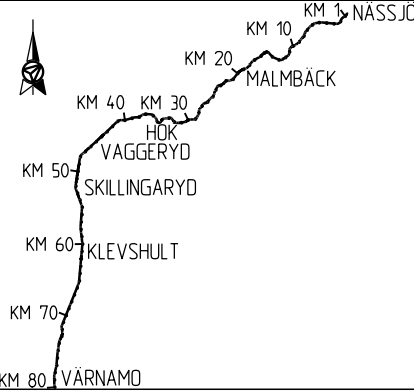
FASTSTÄLLS EJ

- KM+ 800** BEFINTLIG SPÅRMITT JÄRNVAG MED LANGMÄTNING
- +** KOMMUNGRÄNS
- - - FASTIGHETSGRÄNS
- - - TRAKTSGRÄNS
- BEFINTLIG VÄG, VÄGMITT
- BEFINTLIG BYGGNAD
- FASTIGHETSBETECKNING
- TRAKTSNAMN
- TRAFIKVERKETS FASTIGHET SOM BEHÅLLS SOM JÄRNVAGSMARK MED AGANDERÄTT

VERKSAMHETER/ÅTGÄRDER SOM UNDTAS FRÅN FÖRBJUD ENLIGT MILJÖBALKEN

SKYLDIGHETEN ATT GÖRA ANMÄLAN FÖR SAMRÅD ENLIGT 126 MB GÄLLER INTE FÖR DE VERKSAMHETER OCH ÅTGÄRDER SOM BEHOVS FÖR ATT BYGGA VÄGEN/JÄRNVÄGEN OCH SOM FASTSTÄLLS OCH INGÅR I VÄGOMRÅDE FÖR ALLMAN VAG/JÄRNVAGSMARK ELLER OMRÅDE FÖR TILLFALLIG NYTTJÄNDERÄTT.

KOORDINATSYSTEM
SYSTEM I PLAN SWEREFF 99 15 00, SYSTEM I HÖJD RH 2000
DATUM GRUNDKARTA: 2022-10-28

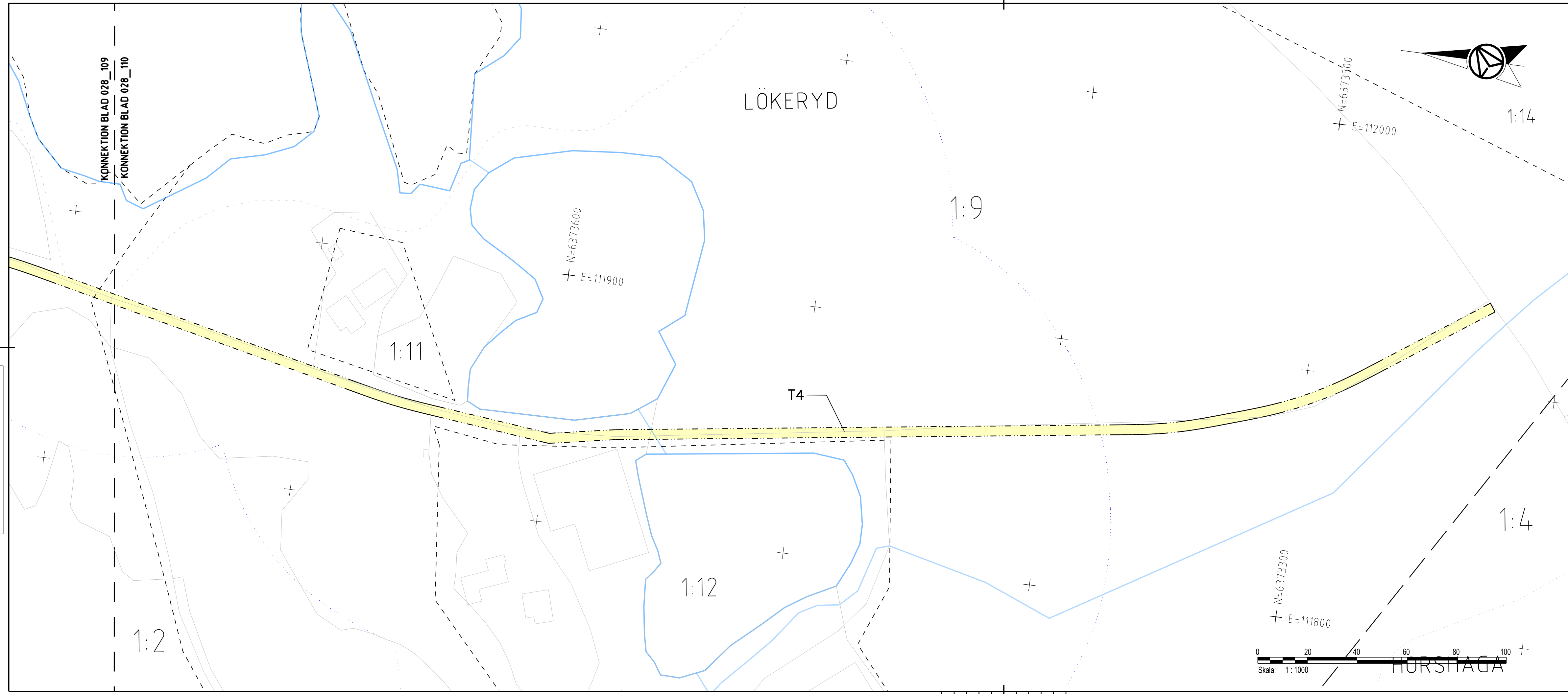


ANDR. ANDRNINGEN AVSER		GODKÄND AV		ANDR. DATUM	
TYP AV PLAN					
JÄRNVAGSPLAN					
LEVERANTÖR		AVDELNING		LEVERANS/ANDRINGS-PM	
AFRY		AFRY		TEKNIKOMRÅDE	
		UPPDRAGSNUMMER		GRÄNSKÄNNINGSSTATUS / SYFTE	
		202827		GODKÄND	
TRAFIKVERKET		HALMSTAD-NÄSSJÖ		HANDLINGS-TYP	
		NÄSSJÖ-VÄRNAMO ELEKTRIFIERING		SAMRÅDSHANDLING	
SKAPAD AV		PLANKARTA		ANLÄGGNINGSTYP	
M. LYKO				KILOMETER-METER	
GRANSKAD AV		SKALA		028+500 - 028+1000	
L. WASIK		1:1000		BANDL	
GODKÄND AV		FORMAT		168299-00-102-0028-0109	
MT		A3FF		RITNINGNUMMER PROJEKT	
DATUM		RITNINGNUMMER FÖRVALTNING		BLAD	
2023-02-02				109	
				NÄSTA BLAD	
				001	
				ANDR.	

LAST RENDR BY MICROSTATION 2023-01-03 09:57

LAST RENDR BY AUTOCAD

Den här ritning är Trafikverkets egendom. Allt obehörigt begagnande av ritningen beivras enligt lag.
TRAFIKVERKET



FASTSTÄLLS MARKANSPRÅK

- GRÄNS FÖR JÄRNVAGSPLAN
- - - GRÄNS FÖR JÄRNVAGSMARK
- · - · AVGRÄNSNING MELLAN OLIKA TYPER AV MARKANSPRÅK
- J** NY JÄRNVAGSMARK MED AGANDERÄTT
- Js** NY JÄRNVAGSMARK MED SERVITUTSRÄTT
- J_s** NY JÄRNVAGSMARK MED SERVITUTSRÄTT OCH TILFÄLLIG NYTTJÄNDERÄTT
- T** TILFÄLLIG NYTTJÄNDERÄTT GÄLLER FRÅN BYGGSTART TILL OCH MED TVÅ MÅNADER EFTER SLUTBESKUTNING
- T1** - TILFÄLLIG NYTTJÄNDERÄTT FÖR BYGGANDE AV JÄRNVAG
- T2** - TILFÄLLIG NYTTJÄNDERÄTT FÖR UPPLAG
- T3** - TILFÄLLIG NYTTJÄNDERÄTT FÖR BYGGTRAFIK
- T4** - TILFÄLLIG NYTTJÄNDERÄTT FÖR BYGGTRAFIK FÄR EJ BLOCKERAS FÖR ALLMAN TRAFIK

VERKSAMHETER/ÅTGÄRDER SOM UNDTAS FRÅN FÖRBUD ENLIGT MILJÖBALKEN

SKYLDIGHETEN ATT GÖRA ANMÄLAN FÖR SAMRÅD ENLIGT 126 MB GÄLLER INTE FÖR DE VERKSAMHETER OCH ÅTGÄRDER SOM BEHOVS FÖR ATT BYGGA VÄGEN/JÄRNVÄGEN OCH SOM FASTSTÄLLS OCH INGÅR I VÄGOMRÅDE FÖR ALLMAN VÄG/JÄRNVAGSMARK ELLER OMRÅDE FÖR TILFÄLLIG NYTTJÄNDERÄTT.

- FÖRBUD SOM AVSER VERKSAMHET ELLER ÅTGÄRD INOM GENERELLT BIOTOPSKYDDOMRÅDE (7:11 ZST. MB) GÄLLER EJ BYGGANDE AV ALLMAN VÄG/JÄRNVAG
- FÖRBUD MOT ÅTGÄRD INOM STRANDSKYDDOMRÅDE (7:15 MB) GÄLLER EJ BYGGANDE AV ALLMAN VÄG/JÄRNVAG
- B1** - BYGGLOV KRÄVS INTE FÖR BYGGANDE AV TRANSFORMATORSTATIONER
- B2** - BYGGLOV KRÄVS INTE FÖR UPPLAG

ÖVRIGA BETECKNINGAR PÅ PLANKARTAN

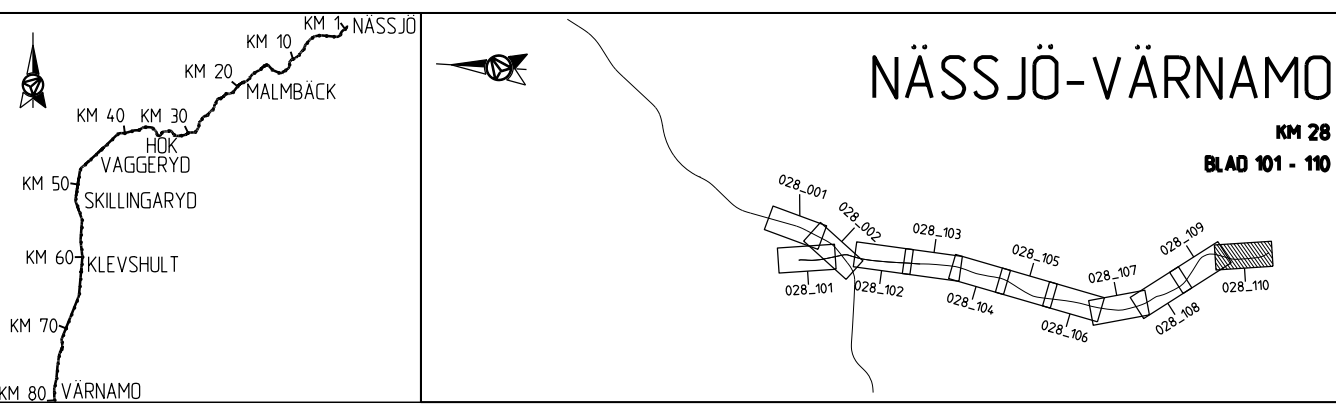
- KM+ 800** NYTT JÄRNVAGSSPÅR, SPÅRMITT MED LANGDMÄTNING OCH HÖJDSÄTTNING
- +35.80** NY KONTAKTLEDNINGSANLÄGGNING, UNGEFÄRLIGT LÄGE
- +** NY KONTAKTLEDNINGSBRYGGA, UNGEFÄRLIGT LÄGE

FASTSTÄLLS EJ

- KM+ 800** BEFINTLIG SPÅRMITT JÄRNVAG MED LANGDMÄTNING
- +** KOMMUNGRÄNS
- - - FASTIGHETSGRÄNS
- · - · TRAKTSGRÄNS
- BEFINTLIG VÄG, VÄGMITT
- BEFINTLIG BYGGNAD
- FASTIGHETSBETECKNING
- TRAKTSNAMN
- TRAFIKVERKETS FASTIGHET SOM BEHÅLLS SOM JÄRNVAGSMARK MED AGANDERÄTT

KOORDINATSYSTEM

SYSTEM I PLAN SWEREFF 99 15 00, SYSTEM I HÖJD RH 2000
DATUM GRUNDKARTA: 2022-10-28



ANDR. ANDRINGEN AVSER		GODKÄND AV		ANDR. DATUM	
TYP AV PLAN					
JÄRNVAGSPLAN					
LEVERANTÖR	AVDELNING	LEVERANS/ANDRINGS-PM	TEKNIKOMRÅDE	MARK	
AFRY	AFRY		MARK	GRANSKNINGSSTATUS / SYFTE	
	UPPDRAGSNUMMER	KONSTRUKTIONSNUMMER		GODKÄND	
	202827				
TRAFIKVERKET	HALMSTAD-NÄSSJÖ		HANDLINGS-TYP		
	NÄSSJÖ-VÄRNAMO ELEKTRIFIERING		SAMRÅDSHANDLING		
SKAPAD AV	PLANKARTA		ANLÄGGNINGSTYP		
M. LYKO					
GRANSKAD AV	SKALA	FORMAT	RITNINGSNUMMER FÖRVALTNING	KILOMETER-METER	BANDEL
L. WASIK	1:1000	A3FF		028+500 - 028+1000	732
GODKÄND AV	DATUM			RITNINGSNUMMER PROJEKT	
MT	2023-02-02			168299-00-102-0028-0110	
				BLAD	NÄSTA BLAD
				110	001
				ANDR.	

LAST RENDERED BY MICROSTATION 2023-01-03 08:57

LAST RENDERED BY AUTOCAD