

TECKENFÖRKLARING

FASTSTÄLLS MARKANSPRÅK

- GRÄNS FÖR JÄRNVÄGSPLAN
- GRÄNS FÖR JÄRNVÄGSMARK
- AVGRÄNSNING MELLAN OLIKA TYPER AV MARKANSPRÅK
- J** NY JÄRNVÄGSMARK MED AGANDERÄTT
- Js** NY JÄRNVÄGSMARK MED SERVITUTSRÄTT
- Js** NY JÄRNVÄGSMARK MED SERVITUTSRÄTT OCH TILFÄLLIG NYTTJÄNDERÄTT
- T** TILFÄLLIG NYTTJÄNDERÄTT GÄLLER FRÅN BYGGSTART TILL OCH MED TVÅ MÅNADER EFTER SLUTBESKTNING

ÖVRIGA BETECKNINGAR PÅ PLANKARTAN

- KM1+ 800** NYTT JÄRNVÄGSSPÅR, SPÅRMITT MED LANGMÄTNING OCH HÖJDSÄTTNING
- +35.80** NY KONTAKTLEDNINGSANLÄGGNING, UNGEFÄRLIGT LÄGE
- +** NY KONTAKTLEDNINGSBRYGGA, UNGEFÄRLIGT LÄGE

FASTSTÄLLS EJ

- KM1+ 800** BEFINTLIG SPÅRMITT JÄRNVÄG MED LANGMÄTNING
- +** KOMMUNGRÄNS
- - -** FASTIGHETSGRÄNS
- - -** TRAKTSGRÄNS
- +** BEFINTLIG VÄG, VÄGMITT
- +** BEFINTLIG BYGGNAD
- +** FASTIGHETSBETECKNING
- +** TRAKTSMÅN
- +** TRAFIKVERKETS FASTIGHET SOM BEHÅLLS SOM JÄRNVÄGSMARK MED AGANDERÄTT

VERKSAMHETER/ÅTGÄRDER SOM UNDTANTAS FRÅN FÖRBUD ENLIGT MILJÖBALKEN

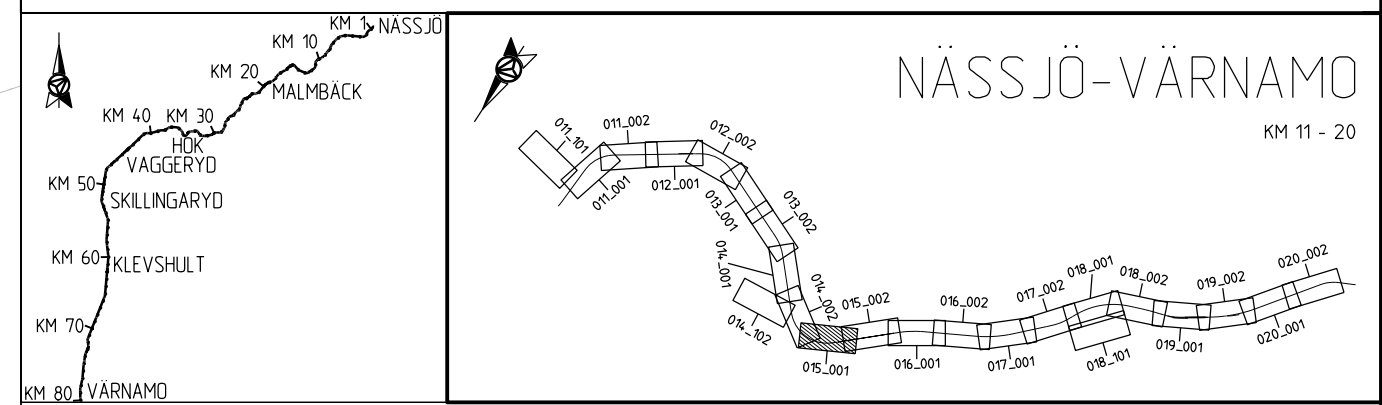
SKYLDIGHETEN ATT GÖRA ANMÄLAN FÖR SAMRÅD ENLIGT 126 MB GÄLLER INTE FÖR DE VERKSAMHETER OCH ÅTGÄRDER SOM BEHOVS FÖR ATT BYGGA VÄGEN/JÄRNVÄGEN OCH SOM FASTSTÄLLS OCH INGÅR I VÄGOMRÅDE FÖR ALLMAN VÄG/JÄRNVÄGSMARK ELLER OMRÅDE FÖR TILFÄLLIG NYTTJÄNDERÄTT.

VERKSAMHETER/ÅTGÄRDER SOM UNDTANTAS FRÅN FÖRBUD ENLIGT MILJÖBALKEN

SKYLDIGHETEN ATT GÖRA ANMÄLAN FÖR SAMRÅD ENLIGT 126 MB GÄLLER INTE FÖR DE VERKSAMHETER OCH ÅTGÄRDER SOM BEHOVS FÖR ATT BYGGA VÄGEN/JÄRNVÄGEN OCH SOM FASTSTÄLLS OCH INGÅR I VÄGOMRÅDE FÖR ALLMAN VÄG/JÄRNVÄGSMARK ELLER OMRÅDE FÖR TILFÄLLIG NYTTJÄNDERÄTT.

KOORDINATSYSTEM

SYSTEM 1 PLAN SWEREF 99 15 00, SYSTEM I HÖJD RH 2000
DATUM GRUNDKARTA: 2022-10-28




ANDR. ANDRNINGEN AVSER		GODKÄND AV		ANDR. DATUM	
TYP AV PLAN					
JÄRNVÄGSPLAN					
LEVERANTÖR		AVDELNING		TEKNIKOMRÅDE	
AFRY		AFRY		MARK	
UPPDRAGNUMMER		LEVERANS/ANDRINGS-PM		GRANSKNINGSSTATUS / SYFTE	
202827				GODKÄND	
TRAFIKVERKET		HALMSTAD-NÄSSJÖ		HANDLINGSTYP	
		NÄSSJÖ-VÄRNAMO ELEKTRIFIERING		SAMRÅDSHANDLING	
SKAPAD AV		PLANKARTA		ANLÄGGNINGSTYP	
M. LYKO				KILOMETER-METER	
GRANSKAD AV		SKALA		015+000-015+500	
L. WASK		1:1000		732	
GODKÄND AV		FORMAT		RITNINGNUMMER PROJEKT	
MT		A3FF		168299-00-102-0015-0001	
DATUM		RITNINGNUMMER FÖRVALTNING		BLAD	
2023-02-02				001	
				NÄSTA BLAD	
				002	
				ANDR.	

Denna ritning är Trafikverkets egendom. Allt obehörigt begagnande av ritningen beivras enligt lag.
 TRAFIKVERKET

X:\2023\02\02\1000_0015_0001\0001.dwg
 188299-00-102-0015-0001.dwg

LAST RENDER BY MICROSTATION 2023-02-02 15:00:15

LAST RENDER BY AUTOCAD



TECKENFÖRKLARING

FASTSTÄLLS MARKANSPRÅK

- GRANS FÖR JÄRNVAGSPLAN
- GRANS FÖR JÄRNVAGSMARK
- AVGRÄNSNING MELLAN OLIKA TYPER AV MARKANSPRÅK
- J** NY JÄRNVAGSMARK MED AGANDERÄTT
- Js** NY JÄRNVAGSMARK MED SERVITUTSRÄTT
- Js** NY JÄRNVAGSMARK MED SERVITUTSRÄTT OCH TILLFÄLLIG NYTTJÄNDERÄTT
- T** TILLFÄLLIG NYTTJÄNDERÄTT GÄLLER FRÅN BYGGSTART TILL OCH MED TVÅ MÅNADER EFTER SLUTBESKTNING

VERKSAMHETER/ÅTGÄRDER SOM UNDTANTAS FRÅN FÖRBUD ENLIGT MILJÖBALKEN

SKYLDIGHETEN ATT GÖRA ANMÄLAN FÖR SAMRÅD ENLIGT 126 MB GÄLLER INTE FÖR DE VERKSAMHETER OCH ÅTGÄRDER SOM BEHOVS FÖR ATT BYGGA VÄGEN/JÄRNVÄGEN OCH SOM FASTSTÄLLS OCH INGÅR I VÄGOMRÅDE FÖR ALLMAN VÄG/JÄRNVAGSMARK ELLER OMRÅDE FÖR TILLFÄLLIG NYTTJÄNDERÄTT.

ÖVRIGA BETECKNINGAR PÅ PLANKARTAN

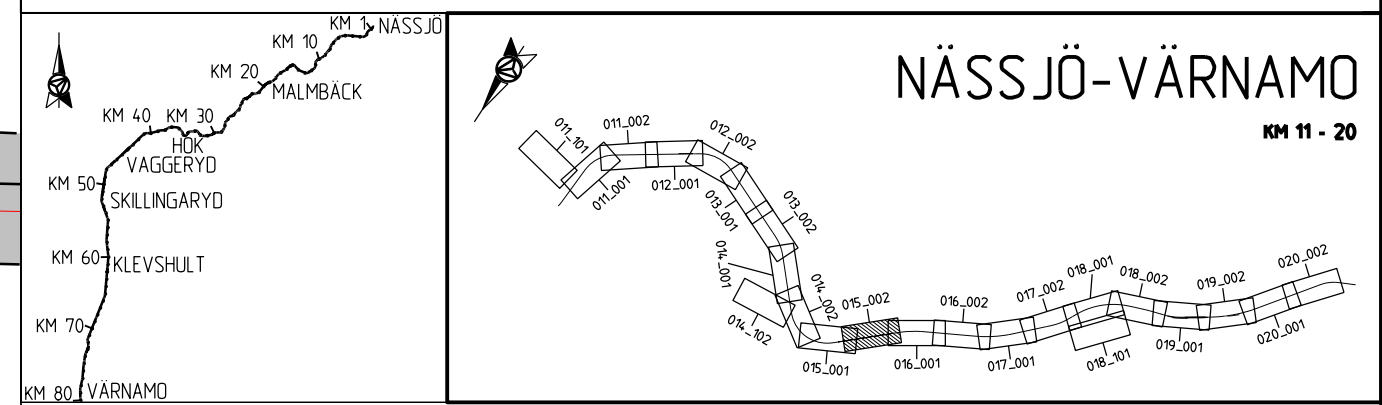
- KM1+ 800** NYTT JÄRNVAGSSPÅR, SPÅRMITT MED LANGMÄTNING OCH HÖJDSÄTTNING
- +35.80** NY KONTAKTLEDNINGSANLÄGGNING, UNGEFÄRLIGT LÄGE
- +** NY KONTAKTLEDNINGSBRYGGA, UNGEFÄRLIGT LÄGE

FASTSTÄLLS EJ

- KM1+ 800** BEFINTLIG SPÅRMITT JÄRNVAG MED LANGMÄTNING
- +** KOMMUNGRÄNS
- - -** FASTIGHETSGRÄNS
- - -** TRAKTSGRÄNS
- +** BEFINTLIG VÄG, VÄGMITT
- +** BEFINTLIG BYGGNAD
- +** FASTIGHETSBETECKNING
- +** TRAKTSNAMN
- +** TRAFIKVERKETS FASTIGHET SOM BEHÅLLS SOM JÄRNVAGSMARK MED AGANDERÄTT

COORDINATSYSTEM

SYSTEM I PLAN SWEREFF 99 15 00, SYSTEM I HÖJD RH 2000
DATUM GRUNDKARTA: 2022-10-28



ANDR. ANDRINGEN AVSER		GODKÄND AV		ANDR. DATUM	
TYP AV PLAN					
JÄRNVAGSPLAN					
LEVERANTÖR		AVDELNING		LEVERANS/ANDRINGS-PM	
AFRY		AFRY		TEKNIKOMRÅDE	
UPPDRAGSNUMMER		UPPDRAGSNUMMER		GRANSKNINGSSTATUS / SYFTE	
202827		202827		GODKÄND	
SKAPAD AV		GRANSKAD AV		HANDLINGS TYP	
M. LYKO		L. WASK		SAMRÅDSHANDLING	
GODKÄND AV		DATUM		ANLÄGGNINGSTYP	
MT		2023-02-02		KILOMETER-METER	
		SKALA		015 +500 - 015 +1000	
		1:1000		732	
		FORMAT		RITNINGNUMMER PROJEKT	
		A3FF		168299-00-102-0015-0002	
		RITNINGNUMMER FÖRVALTNING		BLAD	
				002	
				NÄSTA BLAD	
				001	
				ANDR.	


Denna ritning är Trafikverkets egendom. Allt obehörigt begagnande av ritningen beivras enligt lag.
 TRAFIKVERKET

X:\2023\02\02\168299-00-102-0015-0002.dwg
 168299-00-102-0015-0002.dwg

LAST RENDER BY MICROSTATION 2023-01-20 15:00:02.dwg
 A:\P48187

LAST RENDER BY AUTOCAD

Den här ritning är Trafikverkets egendom. Allt obehörigt begärande av ritningen beivras enligt lag. TRAFIKVERKET



TECKENFÖRKLARING

FASTSTÄLLS MARKANSPRÅK

- GRANS FÖR JÄRNVAGSPLAN
- - - GRANS FÖR JÄRNVAGSMARK
- · - · - AVGRÄNSNING MELLAN OLIKA TYPER AV MARKANSPRÅK
- J NY JÄRNVAGSMARK MED AGANDERÄTT
- Js NY JÄRNVAGSMARK MED SERVITUTSRÄTT
- Js NY JÄRNVAGSMARK MED SERVITUTSRÄTT OCH TILFÄLLIG NYTTJÄNDERÄTT
- T TILFÄLLIG NYTTJÄNDERÄTT GÄLLER FRÅN BYGGSTART TILL OCH MED TVÅ MÅNADER EFTER SLUTBESKUTNING
- T1 - TILFÄLLIG NYTTJÄNDERÄTT FÖR BYGGANDE AV JÄRNVAG
- T2 - TILFÄLLIG NYTTJÄNDERÄTT FÖR UPPLAG
- T3 - TILFÄLLIG NYTTJÄNDERÄTT FÖR BYGGTRAFIK
- T4 - TILFÄLLIG NYTTJÄNDERÄTT FÖR BYGGTRAFIK FÄR EJ BLOCKERAS FÖR ALLMAN TRAFIK

VERKSAMHETER/ÅTGÄRDER SOM UNDTAS FRÅN FÖRBUD ENLIGT MILJÖBALKEN

SKYLDIGHETEN ATT GÖRA ANMÄLAN FÖR SAMRÅD ENLIGT 126 MB GÄLLER INTE FÖR DE VERKSAMHETER OCH ÅTGÄRDER SOM BEHOVS FÖR ATT BYGGA VÄGEN/JÄRNVÄGEN OCH SOM FASTSTÄLLS OCH INGÅR I VAGOMRÅDE FÖR ALLMAN VAG/JÄRNVAGSMARK ELLER OMRÅDE FÖR TILFÄLLIG NYTTJÄNDERÄTT.

- FÖRBUD SOM AVSER VERKSAMHET ELLER ÅTGÄRD INOM GENERELLT BIOTOPSKYDDSMRÅDE (7:11 ZST. MB) GÄLLER EJ BYGGANDE AV ALLMAN VAG/JÄRNVAG
- FÖRBUD MOT ÅTGÄRD INOM STRANDSKYDDSMRÅDE (7:15 MB) GÄLLER EJ BYGGANDE AV ALLMAN VAG/JÄRNVAG
- B1 - BYGGLOV KRÄVS INTE FÖR BYGGANDE AV TRANSFORMATORSTATIONER
- B2 - BYGGLOV KRÄVS INTE FÖR UPPLAG

ÖVRIGA BETECKNINGAR PÅ PLANKARTAN

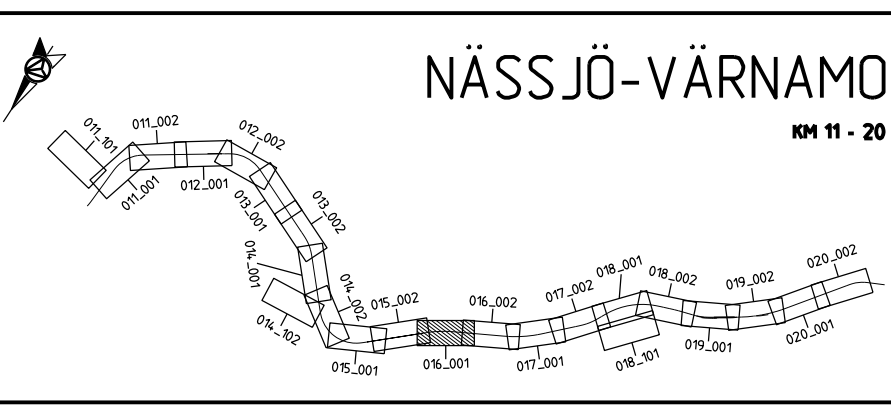
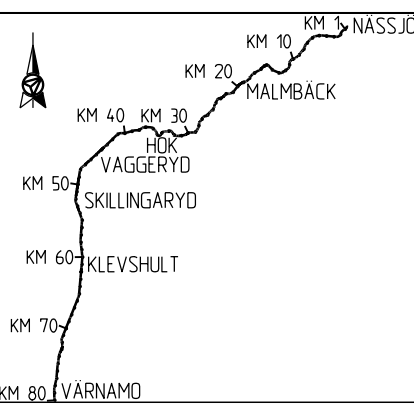
- KM1+ 800 NYTT JÄRNVAGSSPÅR, SPÅRMITT MED LANGMÄTNING OCH HÖJDSÄTTNING
- +35.80 NY KONTAKTLEDNINGSANLÄGGNING, UNGEFÄRLIGT LÄGE
- NY KONTAKTLEDNINGSBRYGGA, UNGEFÄRLIGT LÄGE

FASTSTÄLLS EJ

- KM1+ 800 BEFINTLIG SPÅRMITT JÄRNVAG MED LANGMÄTNING
- + KOMMUNGRÄNS
- - - FASTIGHETSGRÄNS
- · - · - TRAKTSGRÄNS
- BEFINTLIG VÄG, VÄGMITT
- BEFINTLIG BYGGNAD
- FASTIGHETSBETECKNING
- TRAKTSNAMN
- TRAFIKVERKETS FASTIGHET SOM BEHÅLLS SOM JÄRNVAGSMARK MED AGANDERÄTT

KOORDINATSYSTEM

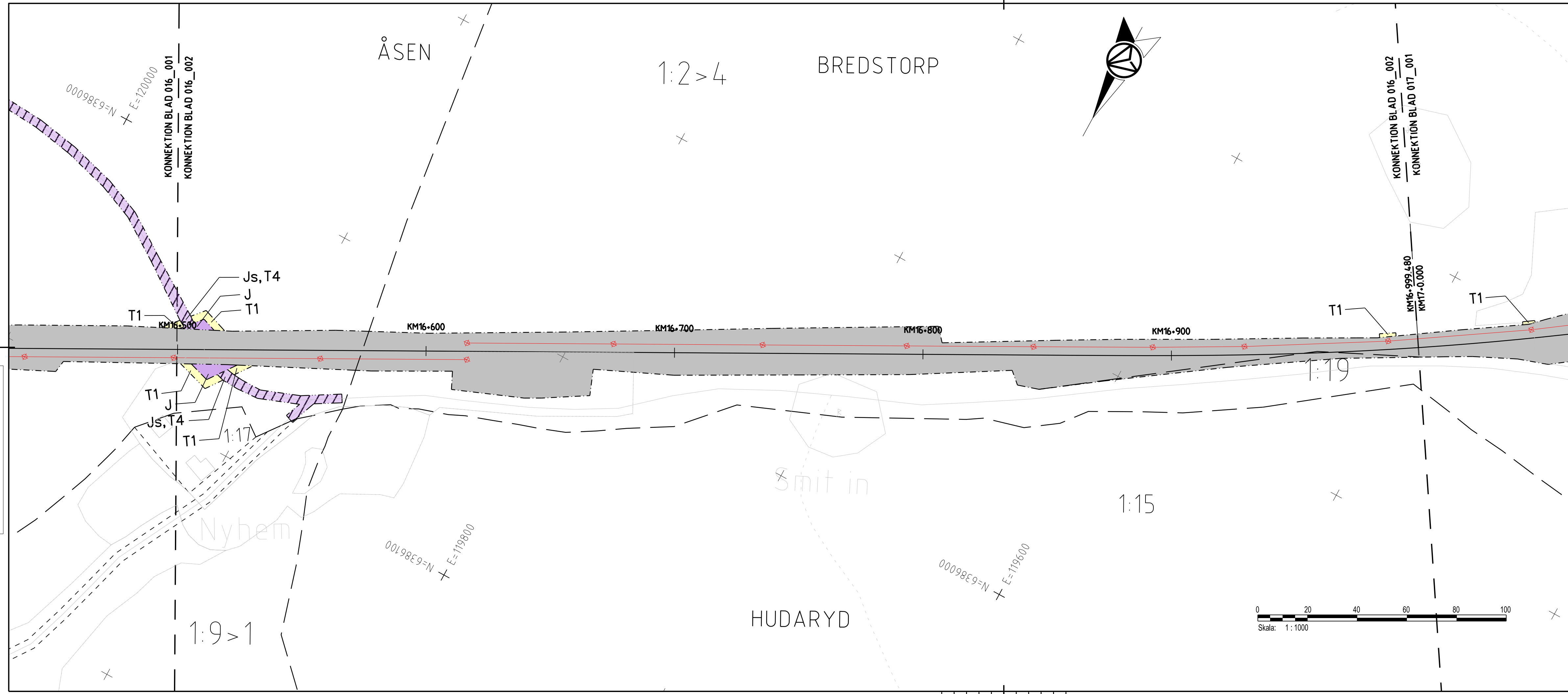
SYSTEM I PLAN SWEREF 99 15 00, SYSTEM I HÖJD RH 2000 DATUM GRUNDKARTA: 2022-10-28



ANDR. ANDRINGEN AVSER		GODKÄND AV		ANDR. DATUM	
TYP AV PLAN					
JÄRNVAGSPLAN					
LEVERANTÖR	AVDELNING	LEVERANS/ANDRINGS-PM	TEKNIKOMRÅDE		
AFRY	AFRY		MARK		
	UPPDRAGSNUMMER	KONSTRUKTIONNUMMER	GRANSKNINGSSTATUS / SYFTE		
	202827		GODKÄND		
TRAFIKVERKET	HALMSTAD-NÄSSJÖ		HANDLINGS-TYP		
	NÄSSJÖ-VÄRNAMO ELEKTRIFIERING		SAMRÅDSHANDLING		
SKAPAD AV	PLANKARTA		ANLÄGGNINGSTYP		
M. LYKO					
GRANSKAD AV	SKALA	FORMAT	KILOMETER-METER		
L. WASK	1:1000	A3FF	016 +000 - 016 +500		
GODKÄND AV	DATUM	RITNINGNUMMER FÖRVALTNING	BANDL		
MT	2023-02-02		732		
			RITNINGNUMMER PROJEKT		
			168299-00-102-0016-0001		
			BLAD	NÄSTA BLAD	ANDR.
			001	002	

LAST RENDER BY MICROSTATION 2023-01-02 10:16:00 1:0001.dwg

LAST RENDER BY AUTOCAD



TECKENFÖRKLARING

FASTSTÄLLS MARKANSPRÅK

- GRÄNS FÖR JÄRNVAGSPLAN
- - - GRÄNS FÖR JÄRNVAGSMARK
- · - · - AVGRÄNSNING MELLAN OLIKA TYPER AV MARKANSPRÅK
- J** NY JÄRNVAGSMARK MED AGANDERÄTT
- Js** NY JÄRNVAGSMARK MED SERVITUTSRÄTT
- Js** NY JÄRNVAGSMARK MED SERVITUTSRÄTT OCH TILLFÄLLIG NYTTJÄNDERÄTT
- T** TILLFÄLLIG NYTTJÄNDERÄTT GÄLLER FRÅN BYGGSTART TILL OCH MED TVÅ MÅNADER EFTER SLUTBESKUTNING
- T1** - TILLFÄLLIG NYTTJÄNDERÄTT FÖR BYGGANDE AV JÄRNVAG
- T2** - TILLFÄLLIG NYTTJÄNDERÄTT FÖR UPPLAG
- T3** - TILLFÄLLIG NYTTJÄNDERÄTT FÖR BYGGTRAFIK
- T4** - TILLFÄLLIG NYTTJÄNDERÄTT FÖR BYGGTRAFIK FÄR EJ BLOCKERAS FÖR ALLMAN TRAFIK

VERKSAMHETER/ÅTGÄRDER SOM UNDTAS FRÅN FÖRBUD ENLIGT MILJÖBALKEN

SKYLDIGHETEN ATT GÖRA ANMÄLAN FÖR SAMRÅD ENLIGT 126 MB GÄLLER INTE FÖR DE VERKSAMHETER OCH ÅTGÄRDER SOM BEHOVS FÖR ATT BYGGA VÄGEN/JÄRNVÄGEN OCH SOM FASTSTÄLLS OCH INGÅR I VÄGOMRÅDE FÖR ALLMAN VÄG/JÄRNVAGSMARK ELLER OMRÅDE FÖR TILLFÄLLIG NYTTJÄNDERÄTT.

- FÖRBUD SOM AVSER VERKSAMHET ELLER ÅTGÄRD INOM GENERELLT BIODIVERSITETSOMRÅDE (7:11 ZST, MB) GÄLLER EJ BYGGANDE AV ALLMAN VÄG/JÄRNVAG
- FÖRBUD MOT ÅTGÄRD INOM STRANDSKYDDSMRÅDE (7:15 MB) GÄLLER EJ BYGGANDE AV ALLMAN VÄG/JÄRNVAG
- B1** - BYGGLOV KRÄVS INTE FÖR BYGGANDE AV TRANSFORMATORSTATIONER
- B2** - BYGGLOV KRÄVS INTE FÖR UPPLAG

ÖVRIGA BETECKNINGAR PÅ PLANKARTAN

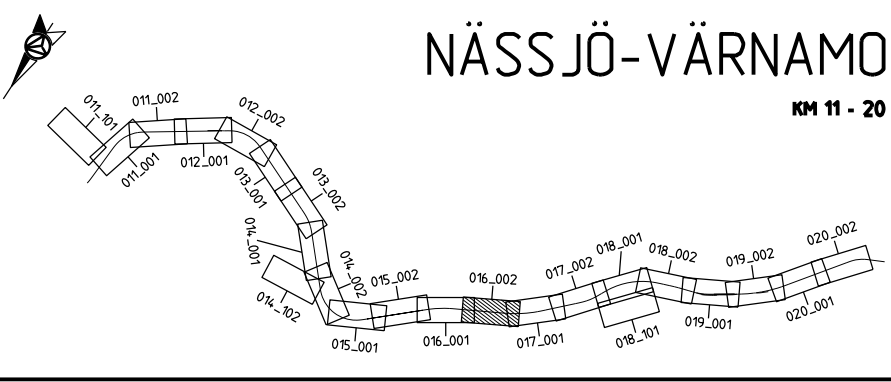
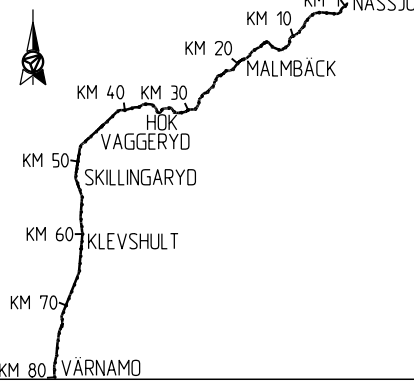
- KM1+ 800** NYTT JÄRNVAGSSPÅR, SPÅRMITT MED LANGMÄTNING OCH HÖJDSÄTTNING
- +35.80** NY KONTAKTLEDNINGSANLÄGGNING, UNGEFÄRLIGT LÄGE
- +** NY KONTAKTLEDNINGSBRYGGA, UNGEFÄRLIGT LÄGE

FASTSTÄLLS EJ


- KM1+ 800** BEFINTLIG SPÅRMITT JÄRNVAG MED LANGMÄTNING
- +** KOMMUNGRÄNS
- - - FASTIGHETSGRÄNS
- · - · - TRAKTSGRÄNS
- BEFINTLIG VÄG, VÄGMITT
- BEFINTLIG BYGGNAD
- FASTIGHETSBETECKNING
- TRAKTENS NAMN
- TRAFIKVERKETS FASTIGHET SOM BEHÅLLS SOM JÄRNVAGSMARK MED AGANDERÄTT

KOORDINATSYSTEM

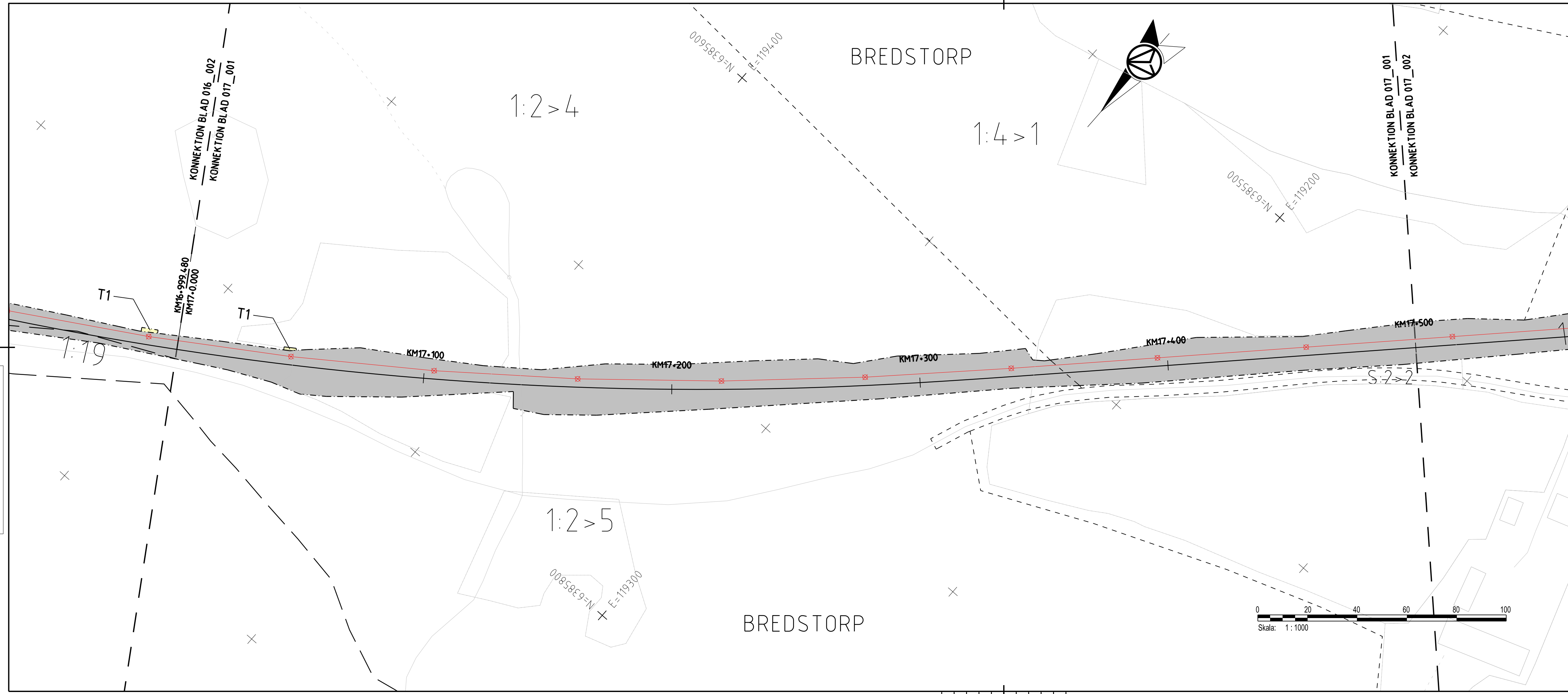
SYSTEM 1 PLAN SWEREF 99 15 00, SYSTEM I HÖJD RH 2000
DATUM GRUNDKARTA: 2022-10-28



Denna ritning är Trafikverkets egendom. Allt obehörigt begagnande av ritningen beivras enligt lag. TRAFIKVERKET



ANDR. ANDRINGSÄNDRING AVSER		GODKÄND AV		ANDR. DATUM	
TYP AV PLAN					
JÄRNVAGSPLAN					
LEVERANTÖR	AVDELNING	LEVERANS/ANDRINGS-PM	TEKNIKOMRÅDE		
AFRY	AFRY		MARK		
	UPPDRAGSNUMMER	KONSTRUKTIONSNUMMER	GRANSKNINGSSTATUS / SYFTE		
	202827		GODKÄND		
TRAFIKVERKET	HALMSTAD-NÄSSJÖ		HANDLINGS-TYP		
	NÄSSJÖ-VÄRNAMO ELEKTRIFIERING		SAMRÅDSHANDLING		
SKAPAD AV	PLANKARTA		ANLÄGGNINGSTYP		
M. LYKO			KILOMETER-METER		
GRANSKAD AV	SKALA	FORMAT	RITNINGSNUMMER PROJEKT		BANDEL
L. WASIK	1:1000	A3FF	168299-00-102-0016-0002		732
GODKÄND AV	DATUM	SKALA	FORMAT	RITNINGSNUMMER FÖRVALTNING	BLAD
MT	2023-02-02	1:1000	A3FF		NÄSTA BLAD
					ANDR.
					002
					001



TECKENFÖRKLARING

FASTSTÄLLS MARKANSPRÅK

- GRÄNS FÖR JÄRNVAGSPLAN
- - - GRÄNS FÖR JÄRNVAGSMARK
- - - - - AVGRÄNSNING MELLAN OLIKA TYPER AV MARKANSPRÅK
- J** NY JÄRNVAGSMARK MED AGANDERÄTT
- Js** NY JÄRNVAGSMARK MED SERVITUTSRÄTT
- Js** NY JÄRNVAGSMARK MED SERVITUTSRÄTT OCH TILFÄLLIG NYTTJANDERÄTT
- T** TILFÄLLIG NYTTJANDERÄTT GÄLLER FRÅN BYGGSTART TILL OCH MED TVÅ MÅNADER EFTER SLUTBESKTNING
- T1** - TILFÄLLIG NYTTJANDERÄTT FÖR BYGGANDE AV JÄRNVAG
- T2** - TILFÄLLIG NYTTJANDERÄTT FÖR UPPLAG
- T3** - TILFÄLLIG NYTTJANDERÄTT FÖR BYGGTRAFIK
- T4** - TILFÄLLIG NYTTJANDERÄTT FÖR BYGGTRAFIK FÄR EJ BLOCKERAS FÖR ALLMAN TRAFIK

VERKSAMHETER/ÅTGÄRDER SOM UNDTANTAS FRÅN FÖRBUD ENLIGT MILJÖBALKEN

SKYLDIGHETEN ATT GÖRA ANMÄLAN FÖR SAMRÅD ENLIGT 126 MB GÄLLER INTE FÖR DE VERKSAMHETER OCH ÅTGÄRDER SOM BEHOVS FÖR ATT BYGGA VÄGEN/JÄRNVÄGEN OCH SOM FASTSTÄLLS OCH INGÅR I VÄGOMRÅDE FÖR ALLMAN VÄG/JÄRNVAGSMARK ELLER OMRÅDE FÖR TILFÄLLIG NYTTJANDERÄTT.

- FÖRBUD SOM AVSER VERKSAMHET ELLER ÅTGÄRD INOM GENERELLT BIOTOPSKYDDOMRÅDE (7:11 ZST. MB) GÄLLER EJ BYGGANDE AV ALLMAN VÄG/JÄRNVAG
- FÖRBUD MOT ÅTGÄRD INOM STRANDSKYDDOMRÅDE (7:15 MB) GÄLLER EJ BYGGANDE AV ALLMAN VÄG/JÄRNVAG
- B1** - BYGGLOV KRÄVS INTE FÖR BYGGANDE AV TRANSFORMATORSTATIONER
- B2** - BYGGLOV KRÄVS INTE FÖR UPPLAG

ÖVRIGA BETECKNINGAR PÅ PLANKARTAN

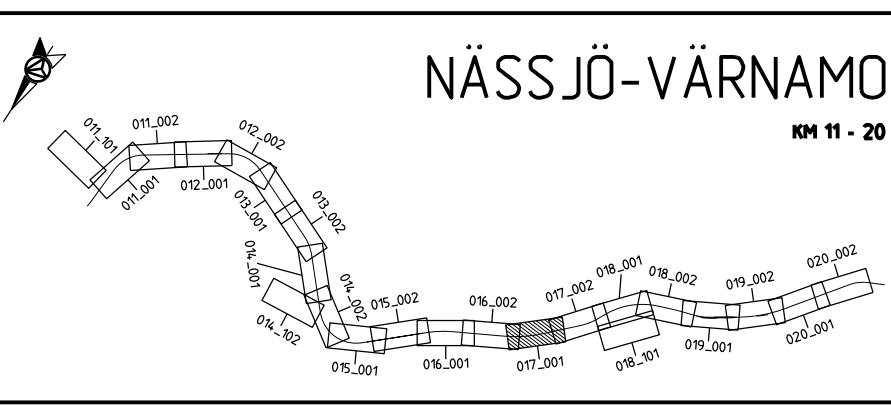
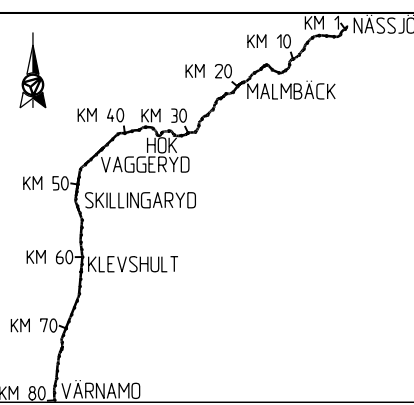
- KM1+ 800** NYTT JÄRNVAGSSPÅR, SPÅRMITT MED LANGMÄTNING OCH HÖJDSÄTTNING
- +35.80** NY KONTAKTLEDNINGSANLÄGGNING, UNGEFÄRLIGT LÄGE
- +** NY KONTAKTLEDNINGSBRYGGA, UNGEFÄRLIGT LÄGE

FASTSTÄLLS EJ

- KM1+ 800** BEFINTLIG SPÅRMITT JÄRNVAG MED LANGMÄTNING
- +** KOMMUNGRÄNS
- - - FASTIGHETSGRÄNS
- - - TRAKTSGRÄNS
- BEFINTLIG VÄG, VÄGMITT
- BEFINTLIG BYGGNAD
- FASTIGHETSBETECKNING
- TRAKTSNAMN
- TRAFIKVERKETS FASTIGHET SOM BEHÅLLS SOM JÄRNVAGSMARK MED AGANDERÄTT

COORDINATSYSTEM

SYSTEM I PLAN SWEREF 99 15 00, SYSTEM I HÖJD RH 2000
DATUM GRUNDKARTA: 2022-10-28



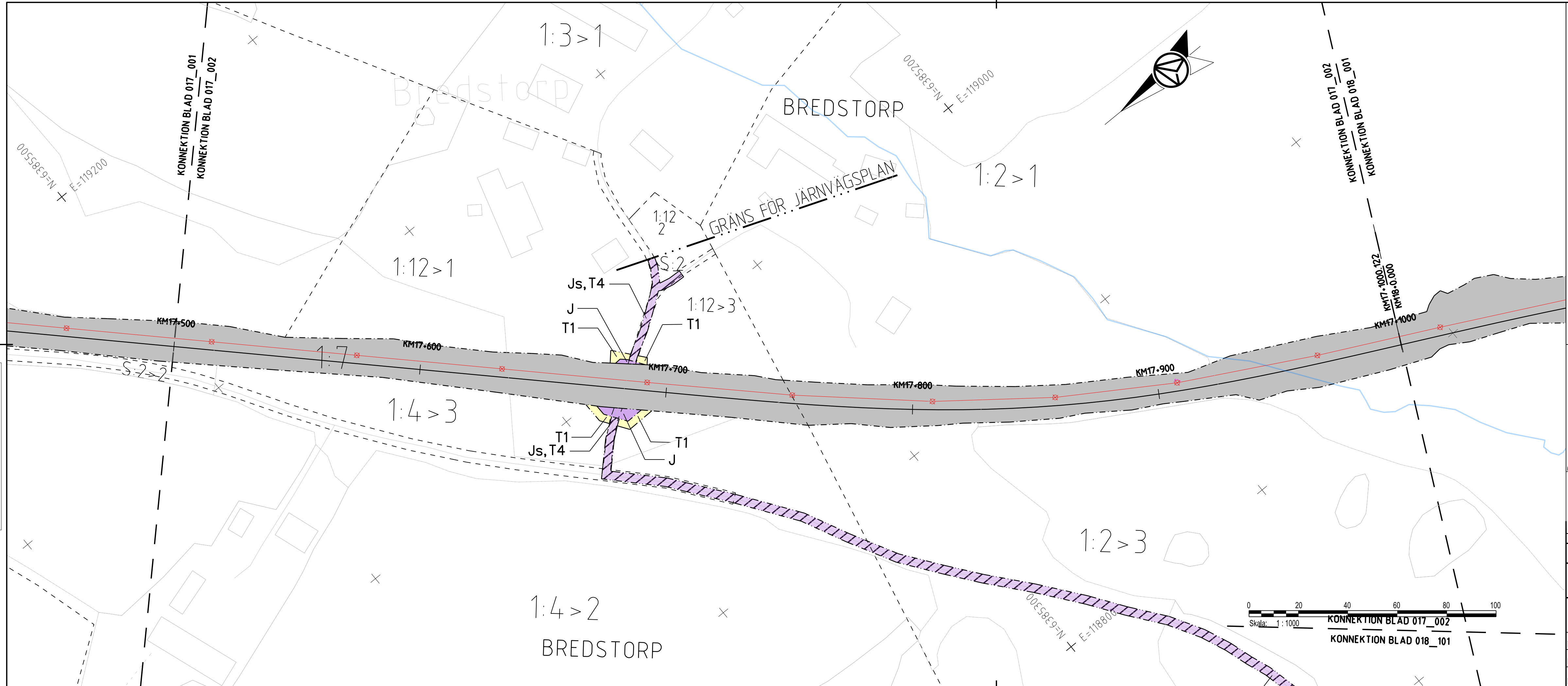
ANDR. ANDRINGEN AVSER		GODKÄND AV		ANDR. DATUM	
TYP AV PLAN					
JÄRNVAGSPLAN					
LEVERANTÖR		AVDELNING		LEVERANS/ANDRINGS-PM	
		AFRY		TEKNIKOMRÅDE	
		UPPDRAGSNUMMER 202827		MARK	
GRANSKAD AV		KONSTRUKTIONSNUMMER		GRANSKNINGSSTATUS / SYFTE	
L. WÄSİK				GODKÄND	
GODKÄND AV		PLANKARTA		HANDLINGS-TYP	
MT				SAMRÅDSHANDLING	
DATUM		SKALA		ANLÄGGNINGSTYP	
2023-02-02		1:1000		KILOMETER-METER	
		FORMAT		017+000 - 017+500	
		RITINGSNUMMER FÖRVALTNING		732	
		A3FF		RITINGSNUMMER PROJEKT	
				168299-00-102-0017-0001	
				BLAD	
				001	
				NÄSTA BLAD	
				002	
				ANDR.	

Denna ritning är Trafikverkets egendom. Allt obehörigt begagnande av ritningen beivras enligt lag.
 TRAFIKVERKET

X:\2023\02\02\1000_001\001.dwg
 180220001-0001.dwg

LAST RENDRER BY MICROSTATION\B20230202\100017-0001.dwg
 2023-01-08 08:53
 A:\P48187

LAST RENDRER BY AUTOCAD



TECKENFÖRKLARING

FASTSTÄLLS MARKANSPRÅK

- GRÄNS FÖR JÄRNVÄGSPLAN
- GRÄNS FÖR JÄRNVÄGSMARK
- AVGRÄNSNING MELLAN OLIKA TYPER AV MARKANSPRÅK
- J** NY JÄRNVÄGSMARK MED AGANDERÄTT
- Js** NY JÄRNVÄGSMARK MED SERVITUTSRÄTT
- Js** NY JÄRNVÄGSMARK MED SERVITUTSRÄTT OCH TILLFÄLLIG NYTTJÄNDERÄTT
- T** TILLFÄLLIG NYTTJÄNDERÄTT GÄLLER FRÅN BYGGSTART TILL OCH MED TVÅ MÅNADER EFTER SLUTBESIKTNING

- T1** - TILLFÄLLIG NYTTJÄNDERÄTT FÖR BYGGANDE AV JÄRNVÄG
- T2** - TILLFÄLLIG NYTTJÄNDERÄTT FÖR UPPLAG
- T3** - TILLFÄLLIG NYTTJÄNDERÄTT FÖR BYGGTRAFIK
- T4** - TILLFÄLLIG NYTTJÄNDERÄTT FÖR BYGGTRAFIK FÄR EJ BLOCKERAS FÖR ALLMAN TRAFIK

VERKSAMHETER/ÅTGÄRDER SOM UNDTAS FRÅN FÖRBUD ENLIGT MILJÖBALKEN

SKYLDIGHETEN ATT GÖRA ANMÄLAN FÖR SAMRÅD ENLIGT 126 MB GÄLLER INTE FÖR DE VERKSAMHETER OCH ÅTGÄRDER SOM BEHOVS FÖR ATT BYGGA VÄGEN/JÄRNVÄGEN OCH SOM FASTSTÄLLS OCH INGÅR I VÄGOMRÅDE FÖR ALLMAN VÄG/JÄRNVÄGSMARK ELLER OMRÅDE FÖR TILLFÄLLIG NYTTJÄNDERÄTT.

- FÖRBUD SOM AVSER VERKSAMHET ELLER ÅTGÄRD INOM GENERELLT BIOTOPSKYDDOMRÅDE (7:11 ZST. MB) GÄLLER EJ BYGGANDE AV ALLMAN VÄG/JÄRNVÄG
- FÖRBUD MOT ÅTGÄRD INOM STRANDSKYDDOMRÅDE (7:15 MB) GÄLLER EJ BYGGANDE AV ALLMAN VÄG/JÄRNVÄG

- B1** - BYGGLOV KRÄVS INTE FÖR BYGGANDE AV TRANSFORMATORSTATIONER
- B2** - BYGGLOV KRÄVS INTE FÖR UPPLAG

ÖVRIGA BETECKNINGAR PÅ PLANKARTAN

- KM1+ 800** NYTT JÄRNVÄGSSPÅR, SPÅRMITT MED LANGMÄTNING OCH HÖJDSÄTTNING
- NY KONTAKTLEDNINGSANLÄGGNING, UNGEFÄRLIGT LÄGE
- NY KONTAKTLEDNINGSBRYGGA, UNGEFÄRLIGT LÄGE

FASTSTÄLLS EJ

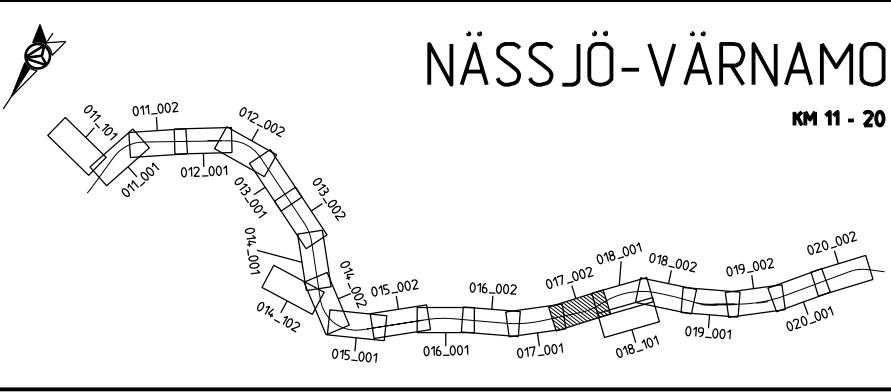
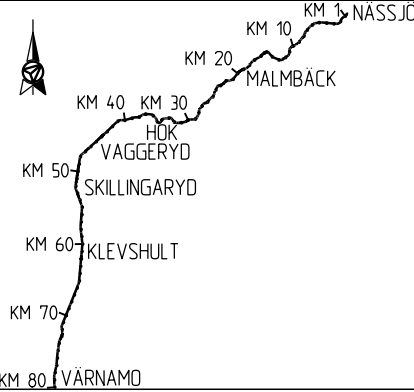
- KM1+ 800** BEFINTLIG SPÅRMITT JÄRNVÄG MED LANGMÄTNING
- KOMMUNGRÄNS
- FASTIGHETSGRÄNS
- TRAKTSGRÄNS
- BEFINTLIG VÄG, VÄGMITT
- BEFINTLIG BYGGNAD
- FASTIGHETSBETECKNING
- TRAKTSNAMN
- TRAFIKVERKETS FASTIGHET SOM BEHÅLLS SOM JÄRNVÄGSMARK MED AGANDERÄTT

FASTSTÄLLS EJ

- KM1+ 800** BEFINTLIG SPÅRMITT JÄRNVÄG MED LANGMÄTNING
- KOMMUNGRÄNS
- FASTIGHETSGRÄNS
- TRAKTSGRÄNS
- BEFINTLIG VÄG, VÄGMITT
- BEFINTLIG BYGGNAD
- FASTIGHETSBETECKNING
- TRAKTSNAMN
- TRAFIKVERKETS FASTIGHET SOM BEHÅLLS SOM JÄRNVÄGSMARK MED AGANDERÄTT

KOORDINATSYSTEM

SYSTEM 1 PLAN SWEREF 99 15 00, SYSTEM I HÖJD RH 2000
DATUM GRUNDKARTA: 2022-10-28



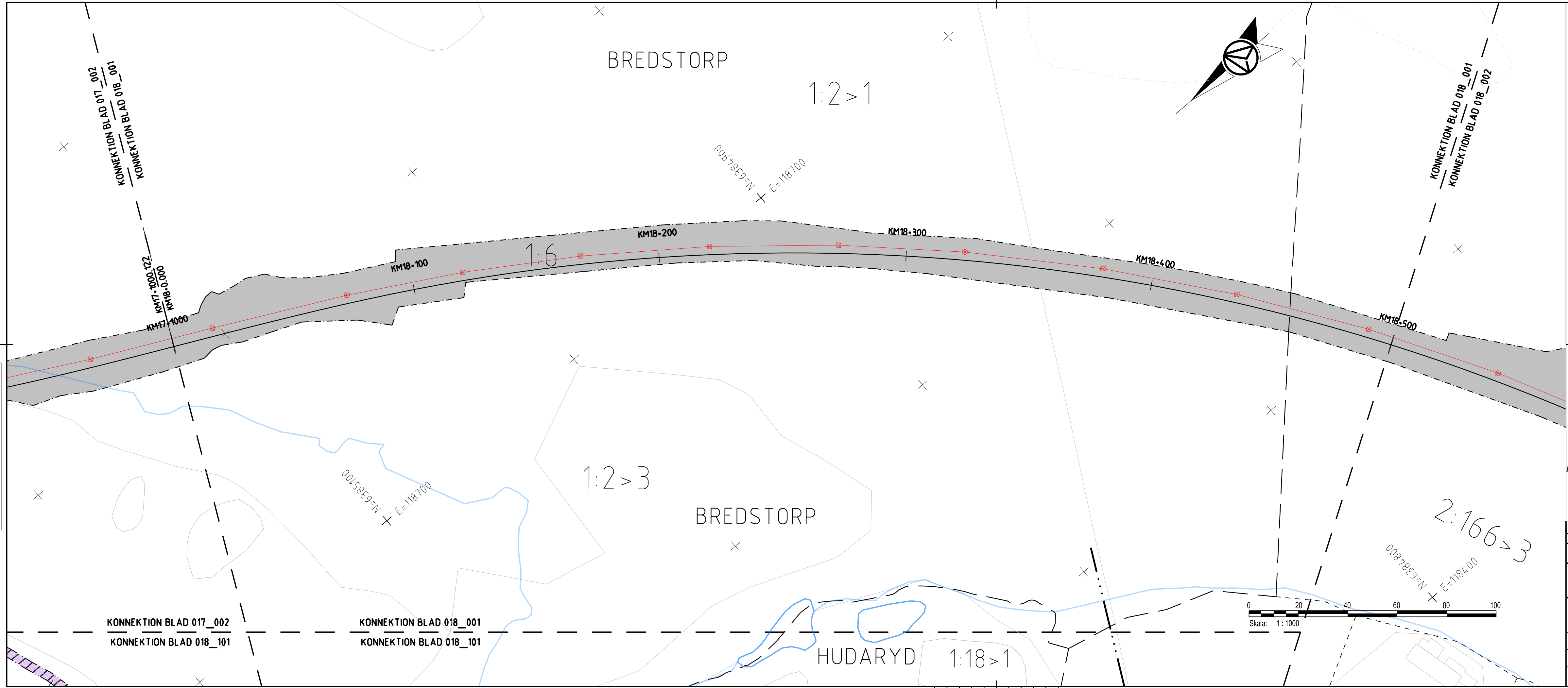
ANDR. ANDRINGEN AVSER		GODKÄND AV		ANDR. DATUM	
TYP AV PLAN					
JÄRNVÄGSPLAN					
LEVERANTÖR		AVDELNING		LEVERANS/ANDRINGS-PM	
AFRY		AFRY		TEKNIKOMRÅDE	
		UPPDRAGSNUMMER		GRÄNSKÄNNINGSSTATUS / SYFTE	
		202827		GODKÄND	
TRAFIKVERKET		HALMSTAD-NÄSSJÖ			
		NÄSSJÖ-VÄRNAMO ELEKTRIFIERING			
SKAPAD AV		HANDLINGS-TYP		KILOMETER-METER	
M. L.YKO		SAMRÅDSHANDLING		017+500 - 017+1000	
GRANSKAD AV		ANLÄGGNINGSTYP		BANDL	
L. W.ASIK				732	
GODKÄND AV		PLANKARTA		RITNINGNUMMER PROJEKT	
MT				168299-00-102-0017-0002	
DATUM		SKALA		BLAD	
2023-02-02		1:1000		NÄSTA BLAD	
		FORMAT		ANDR.	
		A3FF		002	
		RITNINGNUMMER FÖRVALTNING		001	

Denna ritning är Trafikverkets egendom. Allt obehörigt begagnande av ritningen beivras enligt lag.
 TRAFIKVERKET

X:\2023\02\02\001_002_001.dwg
 180220001-0001.dwg

AFPA481897
 2023-01-03:57
 LAST RENDER BY MICROSTATION/2023-01-03:00:17:40:02.dwg

LAST RENDER BY AUTOCAD



TECKENFÖRKLARING

FASTSTÄLLS

MARKANSPRÅK

- GRANS FÖR JÄRNVAGSPLAN
- GRANS FÖR JÄRNVAGSMARK
- AVGRÄNSNING MELLAN OLIKA TYPER AV MARKANSPRÅK

- J** NY JÄRNVAGSMARK MED AGANDERÄTT
- Js** NY JÄRNVAGSMARK MED SERVITUTSRÄTT
- Js** NY JÄRNVAGSMARK MED SERVITUTSRÄTT OCH TILLFÄLLIG NYTTJANDERÄTT
- T** TILLFÄLLIG NYTTJANDERÄTT GÄLLER FRÅN BYGGSTART TILL OCH MED TVÅ MÅNADER EFTER SLUTBESKUTNING

FASTSTÄLLS EJ

- T1** - TILLFÄLLIG NYTTJANDERÄTT FÖR BYGGANDE AV JÄRNVAG
- T2** - TILLFÄLLIG NYTTJANDERÄTT FÖR UPPLAG
- T3** - TILLFÄLLIG NYTTJANDERÄTT FÖR BYGGTRAFIK
- T4** - TILLFÄLLIG NYTTJANDERÄTT FÖR BYGGTRAFIK FÄR EJ BLOCKERAS FÖR ALLMAN TRAFIK

VERKSAMHETER/ÅTGÄRDER SOM UNDTANTAS FRÅN FÖRBUD ENLIGT MILJÖBALKEN

SKYLDIGHETEN ATT GÖRA ANMÄLAN FÖR SAMRÅD ENLIGT 126 MB GÄLLER INTE FÖR DE VERKSAMHETER OCH ÅTGÄRDER SOM BEHOVS FÖR ATT BYGGA VÄGEN/JÄRNVÄGEN OCH SOM FASTSTÄLLS OCH INGÅR I VÄGOMRÅDE FÖR ALLMAN VÄG/JÄRNVAGSMARK ELLER OMRÅDE FÖR TILLFÄLLIG NYTTJANDERÄTT.

ÖVRIGA BETECKNINGAR PÅ PLANKARTAN

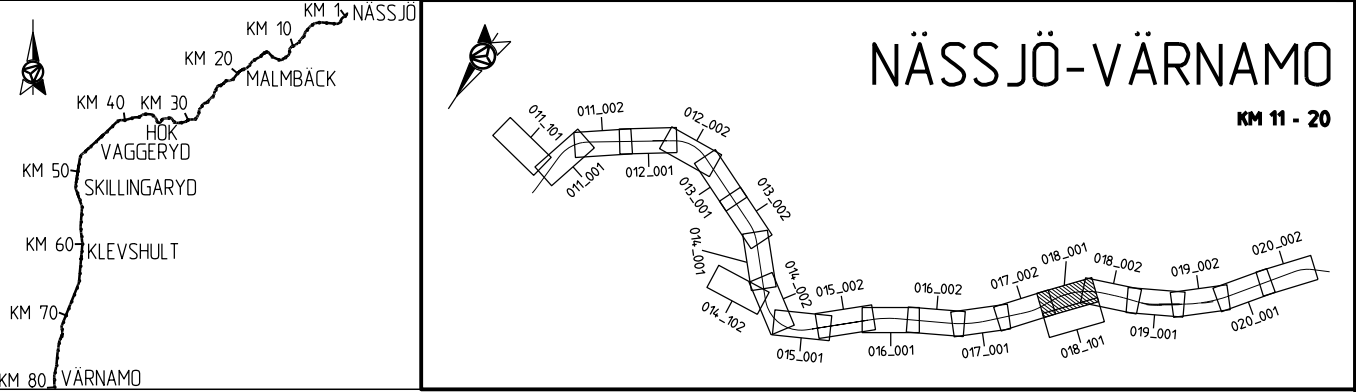
- KM1+ 800** NYTT JÄRNVAGSSPÅR, SPÅRMITT MED LANGMÄTNING OCH HÖJDSÄTTNING
- +35.80** NY KONTAKTLEDNINGSANLÄGGNING, UNGEFÄRLIGT LÄGE
- +** NY KONTAKTLEDNINGSBRYGGA, UNGEFÄRLIGT LÄGE

FASTSTÄLLS EJ

- KM1+ 800** BEFINTLIG SPÅRMITT JÄRNVAG MED LANGMÄTNING
- +** KOMMUNGRÄNS
- FASTIGHETSGRÄNS
- TRAKTSGRÄNS
- BEFINTLIG VÄG, VÄGMITT
- BEFINTLIG BYGGNAD
- FASTIGHETSBETECKNING
- TRAKTENS NAMN
- TRAFIKVERKETS FASTIGHET SOM BEHÅLLS SOM JÄRNVAGSMARK MED AGANDERÄTT

KOORDINATSYSTEM

SYSTEM I PLAN SWEREF 99 15 00, SYSTEM I HÖJD RH 2000
DATUM GRUNDKARTA: 2022-10-28



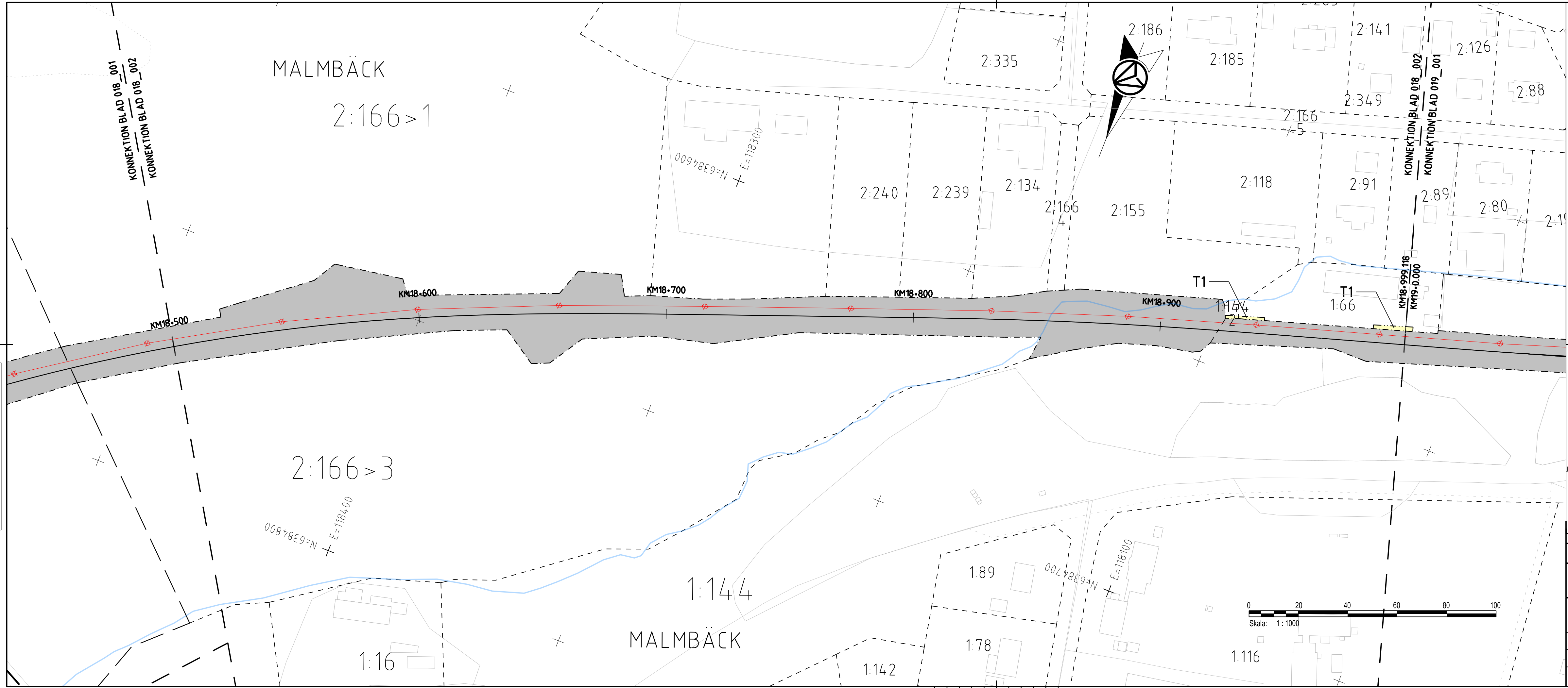
ANDR. ANDRNINGEN AVSER		GODKÄND AV		ANDR. DATUM	
TYP AV PLAN					
JÄRNVAGSPLAN					
LEVERANTÖR		AVDELNING		LEVERANS/ANDRINGS-PM	
AFRY		AFRY		TEKNIKOMRÅDE	
UPPDRAGSNUMMER		UPPDRAGSNUMMER		GRANSKNINGSSTATUS / SYFTE	
202827		202827		GODKÄND	
TRAFIKVERKET		HALMSTAD-NÄSSJÖ		HANDLINGS-TYP	
SKAPAD AV		NÄSSJÖ-VÄRNAMO ELEKTRIFIERING		SAMRÅDSHANDLING	
M. LYKO		PLANKARTA		ANLÄGGNINGSTYP	
GRANSKAD AV		SKALA		KILOMETER-METER	
L. WASIK		1:1000		018+000 - 018+500	
GODKÄND AV		FORMAT		BANDL	
MT		A3FF		732	
DATUM		RITNINGNUMMER FÖRVALTNING		RITNINGNUMMER PROJEKT	
2023-02-02		168299-00-102-0018-0001		168299-00-102-0018-0001	
		BLAD		NÄSTA BLAD	
		001		002	
		ANDR.			

Den här ritningen är Trafikverkets egendom. Allt obehörigt begagnande av ritningen beivras enligt lag.
TRAFIKVERKET

X:\2023\02\02\1000_000_001\0001.dwg
180220001-0001.dwg

LAST RENDERED BY MICROSTATION 2023-02-02 10:00:00
AFRY

LAST RENDERED BY AUTOCAD



TECKENFÖRKLARING

FASTSTÄLLS MARKANSPRÅK

- GRANS FÖR JÄRNVAGSPLAN
- GRANS FÖR JÄRNVAGSMARK
- AVGRÄNSNING MELLAN OLIKA TYPER AV MARKANSPRÅK
- J** NY JÄRNVAGSMARK MED AGANDERÄTT
- Js** NY JÄRNVAGSMARK MED SERVITUTSRÄTT
- Js** NY JÄRNVAGSMARK MED SERVITUTSRÄTT OCH TILLFÄLLIG NYTTJÄNDERÄTT
- T** TILLFÄLLIG NYTTJÄNDERÄTT GÄLLER FRÅN BYGGSTART TILL OCH MED TVÅ MÅNADER EFTER SLUTBESKTNING

T1 - TILLFÄLLIG NYTTJÄNDERÄTT FÖR BYGGANDE AV JÄRNVAG
T2 - TILLFÄLLIG NYTTJÄNDERÄTT FÖR UPPLAG
T3 - TILLFÄLLIG NYTTJÄNDERÄTT FÖR BYGGTRAFIK
T4 - TILLFÄLLIG NYTTJÄNDERÄTT FÖR BYGGTRAFIK FÄR EJ BLOCKERAS FÖR ALLMAN TRAFIK

VERKSAMHETER/ÅTGÄRDER SOM UNDTAS FRÅN FÖRBUD ENLIGT MILJÖBALKEN
 SKYLDIGHETEN ATT GÖRA ANMÄLAN FÖR SAMRÅD ENLIGT 126 MB GÄLLER INTE FÖR DE VERKSAMHETER OCH ÅTGÄRDER SOM BEHOVS FÖR ATT BYGGA VÄGEN/JÄRNVÄGEN OCH SOM FASTSTÄLLS OCH INGÅR I VAGOMRÅDE FÖR ALLMAN VAG/JÄRNVAGSMARK ELLER OMRÅDE FÖR TILLFÄLLIG NYTTJÄNDERÄTT.

ÖVRIGA BETECKNINGAR PÅ PLANKARTAN

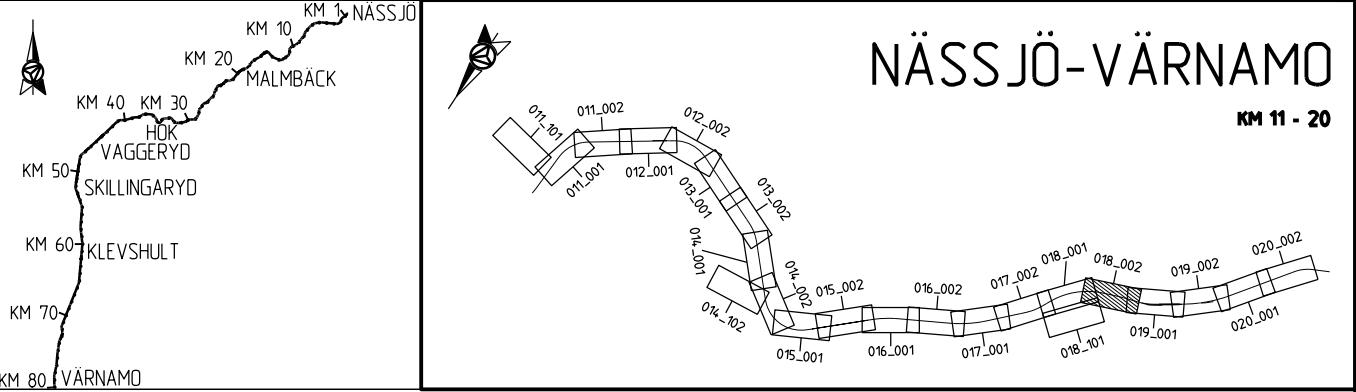
- KM1+ 800** NYTT JÄRNVAGSSPÅR, SPÅRMITT MED LANGDMÄTNING OCH HÖJDSÄTTNING
- +35.80** NY KONTAKTLEDNINGSANLÄGGNING, UNGEFÄRLIGT LÄGE
- +** NY KONTAKTLEDNINGSBRYGGA, UNGEFÄRLIGT LÄGE

FASTSTÄLLS EJ

- KM1+ 800** BEFINTLIG SPÅRMITT JÄRNVAG MED LANGDMÄTNING
- +** KOMMUNGRÄNS
- - -** FASTIGHETSGRÄNS
- - -** TRAKTSGRÄNS
- +** BEFINTLIG VÄG, VÄGMITT
- +** BEFINTLIG BYGGNAD
- +** FASTIGHETSBETECKNING
- +** TRAKTSNAMN
- +** TRAFIKVERKETS FASTIGHET SOM BEHÅLLS SOM JÄRNVAGSMARK MED AGANDERÄTT

13:1 NÄSSJÖ

KOORDINATSYSTEM
 SYSTEM I PLAN SWEREF 99 15 00, SYSTEM I HÖJD RH 2000
 DATUM GRUNDKARTA: 2022-10-28



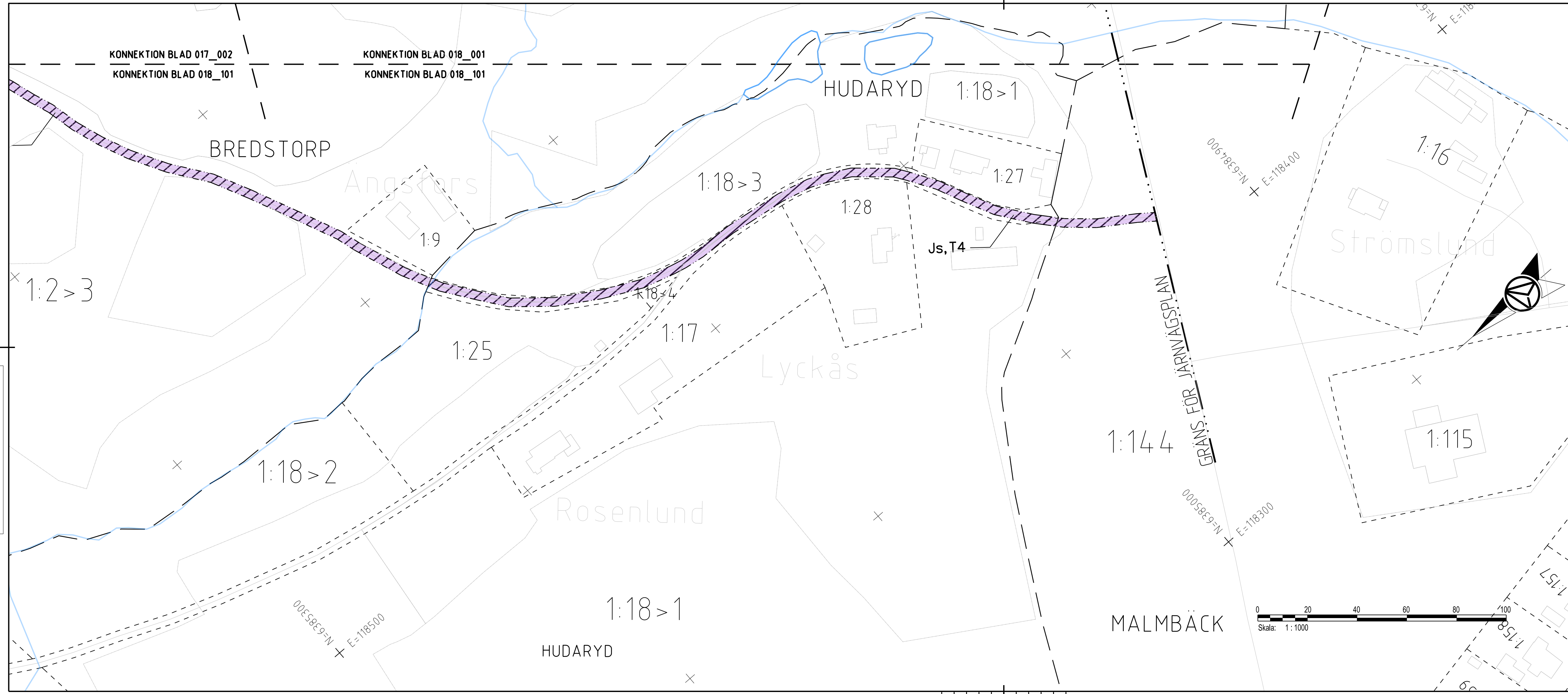
ANDR	ANDRINGEN AVSER	GODKÄND AV	ANDR. DATUM
JÄRNVAGSPLAN			
LEVERANTÖR	AVDELNING	LEVERANS/ANDRINGS-PM	TEKNIKOMRÅDE
AFRY	AFRY		MARK
	UPPDRAGSNUMMER	KONSTRUKTIONSNUMMER	GRANSKNINGSSTATUS / SYFTE
	202827		GODKÄND
TRAFIKVERKET	HALMSTAD-NÄSSJÖ		HANDLINGS TYP
	NÄSSJÖ-VÄRNAMO ELEKTRIFIERING		SAMRÅDSHANDLING
SKAPAD AV	M. LYKO		ANLÄGGNINGSTYP
GRANSKAD AV	L. WASIK	PLANKARTA	
GODKÄND AV	MT	SKALA	KILOMETER-METER
	DATUM	1:1000	018 +500 - 018 +1000
	2023-02-02	FORMAT	BANDEL
		A3FF	732
		RITNINGSNUMMER FÖRVALTNING	RITNINGSNUMMER PROJEKT
			168299-00-102-0018-0002
		BLAD	NÄSTA BLAD
		002	001
		ANDR.	

Denna ritning är Trafikverkets egendom. Allt obehörigt begagnande av ritningen beivras enligt lag.
 TRAFIKVERKET

X:\2023\02\02\1000_0001\0001\0001.dwg
 1802290001-10001.dwg

LAST RENDER BY MICROSTATION 2023-01-02 10:18:00Z.dwg
 2023-01-02 10:18:00Z.dwg

LAST RENDER BY AUTOCAD



TECKENFÖRKLARING

FASTSTÄLLS MARKANSPRÅK

- GRANS FÖR JÄRNVAGSPLAN
- - - GRANS FÖR JÄRNVAGSMARK
- · - · - AVGRÄNSNING MELLAN ULIKA TYPER AV MARKANSPRÅK
- J** NY JÄRNVAGSMARK MED AGANDERÄTT
- Js** NY JÄRNVAGSMARK MED SERVITUTSRÄTT
- Js** NY JÄRNVAGSMARK MED SERVITUTSRÄTT OCH TILLFALLIG NYTTJÄNDERÄTT
- T** TILLFALLIG NYTTJÄNDERÄTT GÄLLER FRÅN BYGGSTART TILL OCH MED TVÅ MÅNADER EFTER SLUTBESIKTNING
- T1** - TILLFALLIG NYTTJÄNDERÄTT FÖR BYGGANDE AV JÄRNVAG
- T2** - TILLFALLIG NYTTJÄNDERÄTT FÖR UPPLAG
- T3** - TILLFALLIG NYTTJÄNDERÄTT FÖR BYGGTRAFIK
- T4** - TILLFALLIG NYTTJÄNDERÄTT FÖR BYGGTRAFIK FÄR EJ BLOCKERAS FÖR ALLMAN TRAFIK

VERKSAMHETER/ÅTGÄRDER SOM UNDTANTAS FRÅN FÖRBUD ENLIGT MILJÖBALKEN

SKYLDIGHETEN ATT GÖRA ANMÄLAN FÖR SAMRÅD ENLIGT 126 MB GÄLLER INTE FÖR DE VERKSAMHETER OCH ÅTGÄRDER SOM BEHOVS FÖR ATT BYGGA VÄGEN/JÄRNVÄGEN OCH SOM FASTSTÄLLS OCH INGÅR I VÄGOMRÅDE FÖR ALLMAN VÄG/JÄRNVAGSMARK ELLER OMRÅDE FÖR TILLFALLIG NYTTJÄNDERÄTT.

- FÖRBUD SOM AVSER VERKSAMHET ELLER ÅTGÄRD INOM GENERELLT BIODIVERSITÄTSMÅRÅDE (7:11 ZST. MB) GÄLLER EJ BYGGANDE AV ALLMAN VÄG/JÄRNVAG
- FÖRBUD MOT ÅTGÄRD INOM STRANDSKYDDSMÅRÅDE (7:15 MB) GÄLLER EJ BYGGANDE AV ALLMAN VÄG/JÄRNVAG
- B1** - BYGGLOV KRÄVS INTE FÖR BYGGANDE AV TRANSFORMATORSTATIONER
- B2** - BYGGLOV KRÄVS INTE FÖR UPPLAG

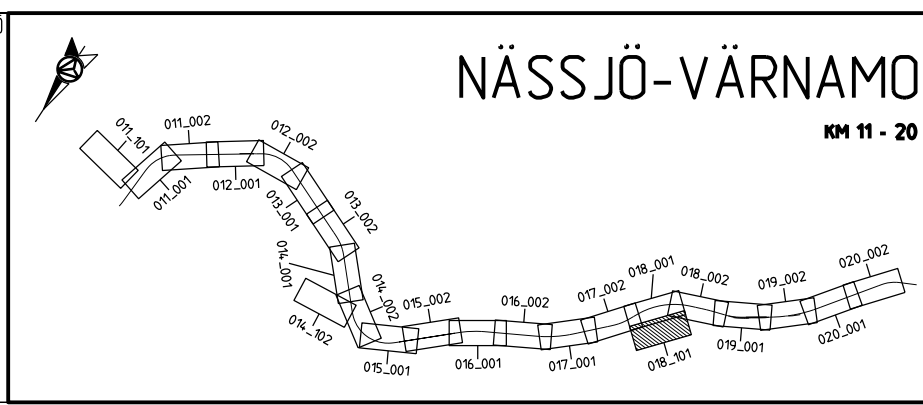
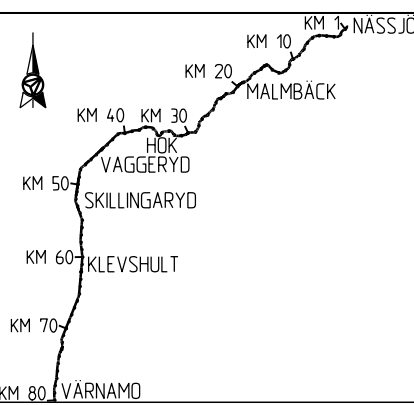
ÖVRIGA BETECKNINGAR PÅ PLANKARTAN

- KM1+ 800** NYTT JÄRNVAGSSPÅR, SPÅRMITT MED LANGMÄTNING OCH HÖJDSÄTTNING
- +35.80** NY KONTAKTLEDNINGSANLÄGGNING, UNGEFÄRLIGT LÄGE
- +** NY KONTAKTLEDNINGSBRYGGA, UNGEFÄRLIGT LÄGE

FASTSTÄLLS EJ

- KM1+ 800** BEFINTLIG SPÅRMITT JÄRNVAG MED LANGMÄTNING
- +** KOMMUNGRÄNS
- - - FASTIGHETSGRÄNS
- · - · - TRAKTSGRÄNS
- BEFINTLIG VÄG, VÄGMITT
- BEFINTLIG BYGGNAD
- FASTIGHETSBETECKNING
- TRAKTSNAMN
- TRAFIKVERKETS FASTIGHET SOM BEHÅLLS SOM JÄRNVAGSMARK MED AGANDERÄTT

KOORDINATSYSTEM
SYSTEM I PLAN SWEREFF 99 15 00, SYSTEM I HÖJD RH 2000
DATUM GRUNDKARTA: 2022-10-28



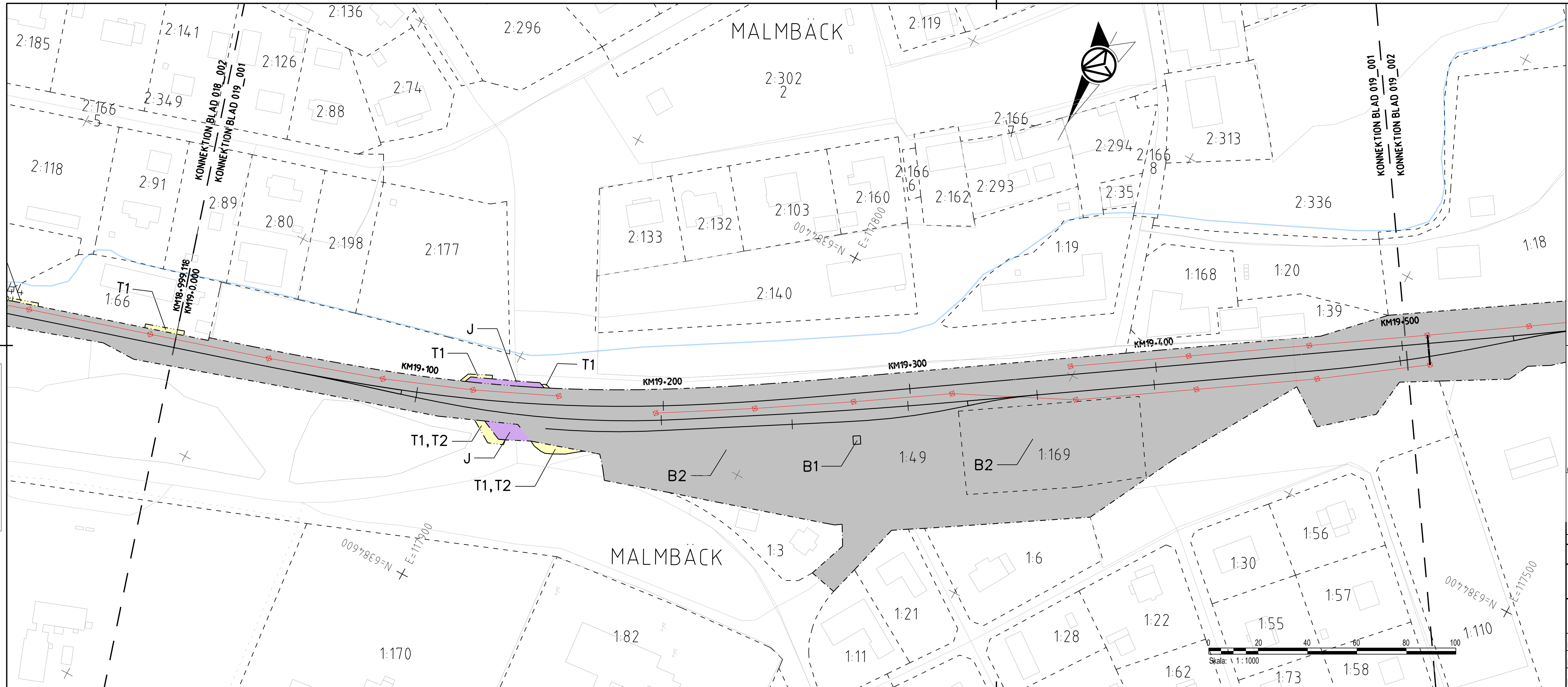
ANDR. ANDRNINGEN AVSER		GODKÄND AV		ANDR. DATUM	
TYP AV PLAN					
LEVERANTÖR		AVDELNING		LEVERANS/ANDRINGS-PM	
AFRY		AFRY		TEKNIKOMRÅDE	
UPPDRAGNUMMER		UPPDRAGNUMMER		GRANSKNINGSSTATUS / SYFTE	
202827		202827		GODKÄND	
SKAPAD AV		GRANSKAD AV		HANDLINGS TYP	
M. L YKO		L. WASIK		SAMRÅDSHANDLING	
GODKÄND AV		GODKÄND AV		ANLÄGGNINGSTYP	
MT		MT		KILOMETER-METER	
DATUM		SKALA		BANDL	
2023-02-02		1:1000		018 +000 - 018 +500	
FORMAT		RITNINGNUMMER FÖRVALTNING		732	
A3FF		168299-00-102-0018-0101		RITNINGNUMMER PROJEKT	
BLAD		NÄSTA BLAD		ANDR.	
101		002			

Denna ritning är Trafikverkets egendom. Allt obehörigt
 begagnande av ritningen beivras enligt lag.
 TRAFIKVERKET

2023-02-02 10:00:00 AF188299-00-102-0018-0101.dwg
 188299-00-102-0018-0101.dwg

LAST RENDIER BY MICROSTATION 2023-02-02 10:00:00 AF188299-00-102-0018-0101.dwg
 AF188299-00-102-0018-0101.dwg

LAST RENDIER BY AUTOCAD



TECKENFÖRKLARING

FASTSTÄLLS MARKANSPRÅK

- GRANS FÖR JÄRNVAGSPLAN
- GRANS FÖR JÄRNVAGSMARK
- AVGRÄNSNING MELLAN OLIKA TYPER AV MARKANSPRÅK
- J** NY JÄRNVAGSMARK MED AGANDERÄTT
- Js** NY JÄRNVAGSMARK MED SERVITUTSRÄTT
- Js** NY JÄRNVAGSMARK MED SERVITUTSRÄTT OCH TILLFÄLLIG NYTTJÄNDERÄTT
- T** TILLFÄLLIG NYTTJÄNDERÄTT GÄLLER FRÅN BYGGSTART TILL OCH MED TVÅ MÅNADER EFTER SLUTBESKUTNING

- T1** - TILLFÄLLIG NYTTJÄNDERÄTT FÖR BYGGANDE AV JÄRNVAG
- T2** - TILLFÄLLIG NYTTJÄNDERÄTT FÖR UPPLAG
- T3** - TILLFÄLLIG NYTTJÄNDERÄTT FÖR BYGGTRAFIK
- T4** - TILLFÄLLIG NYTTJÄNDERÄTT FÖR BYGGTRAFIK FÄR EJ BLOCKERAS FÖR ALLMAN TRAFIK

VERKSAMHETER/ÅTGÄRDER SOM UNDTANTAS FRÅN FÖRBUD ENLIGT MILJÖBALKEN

SKYLDIGHETEN ATT GÖRA ANMÄLAN FÖR SAMRÅD ENLIGT 126 MB GÄLLER INTE FÖR DE VERKSAMHETER OCH ÅTGÄRDER SOM BEHOVS FÖR ATT BYGGA VÄGEN/JÄRNVÄGEN OCH SOM FASTSTÄLLS OCH INGÅR I VAGOMRÅDE FÖR ALLMAN VAG/JÄRNVAGSMARK ELLER OMRÅDE FÖR TILLFÄLLIG NYTTJÄNDERÄTT.

- FÖRBUD SOM AVSER VERKSAMHET ELLER ÅTGÄRD INOM GENERELLT BIOTOPSKYDDOMRÅDE (7:11 ZST, MB) GÄLLER EJ BYGGANDE AV ALLMAN VAG/JÄRNVAG
- FÖRBUD MOT ÅTGÄRD INOM STRANDSKYDDOMRÅDE (7:15 MB) GÄLLER EJ BYGGANDE AV ALLMAN VAG/JÄRNVAG

- B1** - BYGGLOV KRÄVS INTE FÖR BYGGANDE AV TRANSFORMATORSTATIONER
- B2** - BYGGLOV KRÄVS INTE FÖR UPPLAG

ÖVRIGA BETECKNINGAR PÅ PLANKARTAN

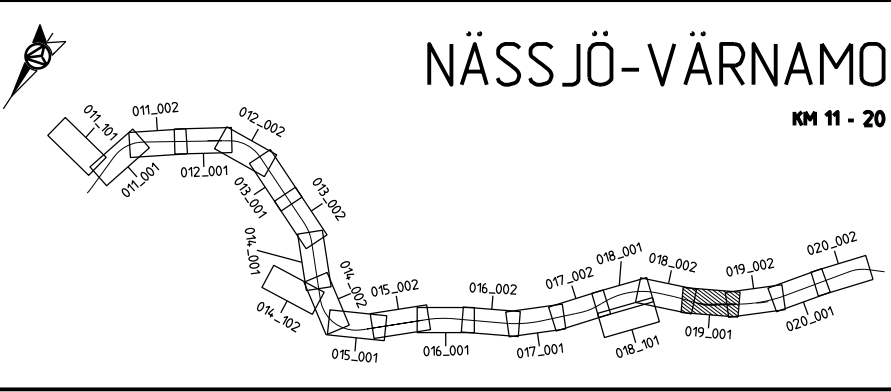
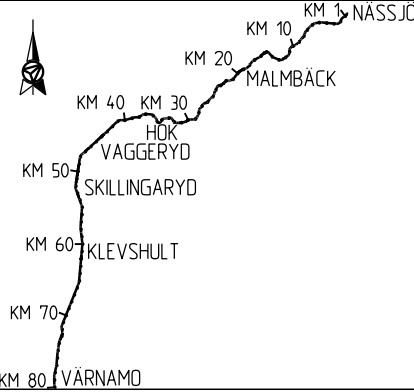
- KM1+ 800** NYTT JÄRNVAGSPÅR, SPÄRRMITT MED LANGMÄTNING OCH HÖJDSÄTTNING
- NY KONTAKTLEDNINGSANLÄGGNING, UNGEFÄRLIGT LÄGE
- NY KONTAKTLEDNINGSBRYGGA, UNGEFÄRLIGT LÄGE

FASTSTÄLLS EJ

- KM1+ 800** BEFINTLIG SPÄRRMITT JÄRNVAG MED LANGMÄTNING
- KOMMUNGRÄNS
- FASTIGHETSGRÄNS
- TRAKTSGRÄNS
- BEFINTLIG VÄG, VÄGMITT
- BEFINTLIG BYGGNAD
- FASTIGHETSBETECKNING
- TRAKTNSNAMN
- TRAFIKVERKETS FASTIGHET SOM BEHÅLLS SOM JÄRNVAGSMARK MED AGANDERÄTT

KOORDINATSYSTEM

SYSTEM 1 PLAN SWEREFF 99 15 00, SYSTEM I HÖJD, RH 2000
DATUM GRUNDKARTA: 2022-10-28



NÄSSJÖ-VÄRNAMO

KM 11 - 20

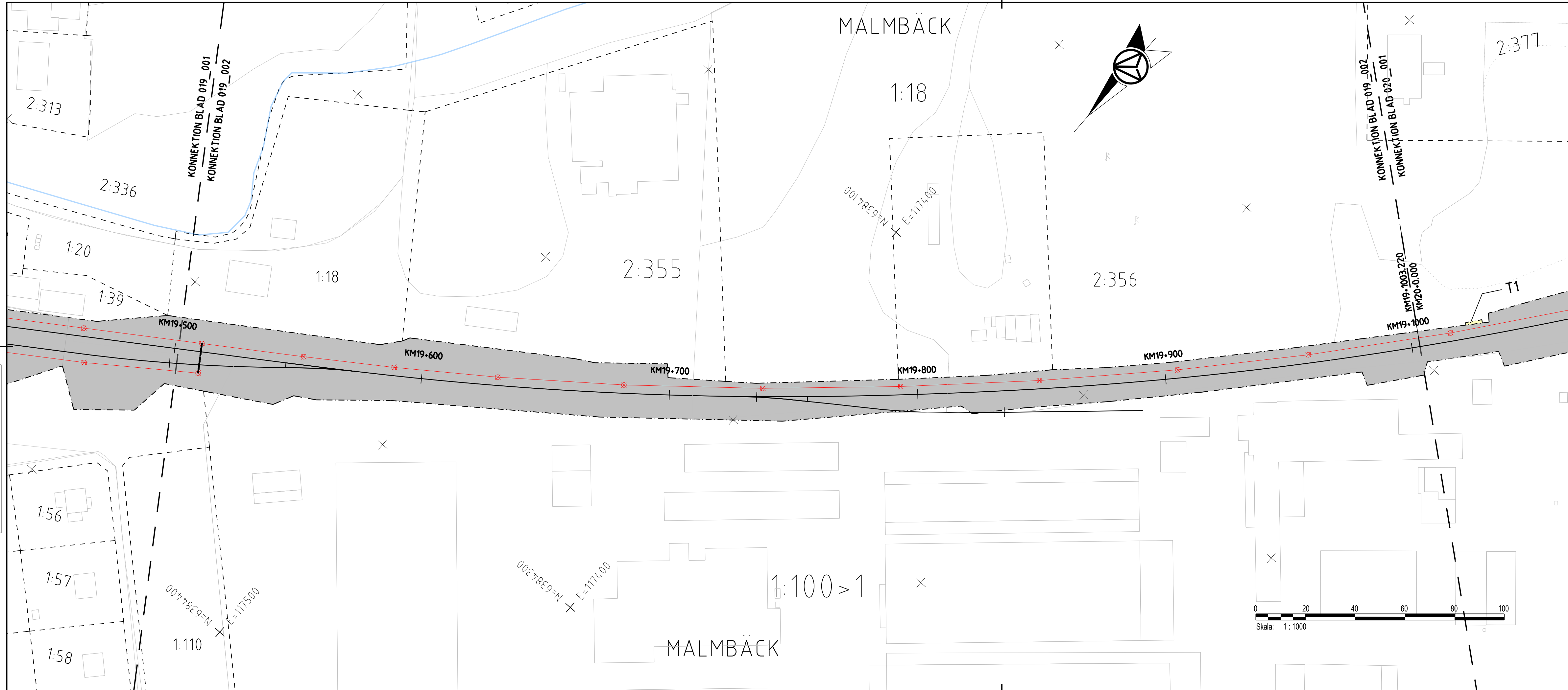
ANDR. ANDRINGSÄNDR. AVSER		GÖDKÄND AV		ANDR. DATUM	
TYP AV PLAN					
JÄRNVAGSPLAN					
LEVERANTÖR	AVDELNING	LEVERANS/ÄNDRINGS-PM	TEKNIKOMRÅDE	MARK	
AFRY	AFRY		MARK	GRANSKNINGSSTATUS / SYFTE	
	UPPDRAGSNUMMER	KONSTRUKTIONSNUMMER		GÖDKÄND	
	202827				
TRAFIKVERKET	HALMSTAD-NÄSSJÖ			HANDLINGS-TYP	
	NÄSSJÖ-VÄRNAMO ELEKTRIFIERING			SAMRÅDSHANDLING	
SKAPAD AV	GRANSKAD AV	PLANKARTA	KILOMETER-METER	BANDEL	
M. L.YKO	L. WÄSK		019+000 - 019+500	732	
GÖDKÄND AV	DATUM	SKALA	RITINGSNUMMER FÖRVALTNING	RITINGSNUMMER PROJEKT	
MT	2023-02-02	1:1000	A3FF	168299-00-102-0019-0001	
				BLAD	NÄSTA BLAD
				001	002
				ANDR.	

Denna ritning är Trafikverkets egendom. Allt obehörigt beaktande av ritningen beivras enligt lag.
 TRAFIKVERKET

2023-02-02 10:00:00 AM
 168299-00-102-0019-0001.dwg

AFA481897
 2023-01-08 08:53
 LAST RENDRER BY MICROSTATION 2023-02-02 10:00:00 AM

LAST RENDRER BY AUTOCAD



TECKENFÖRKLARING

FASTSTÄLLS MARKANSPRÅK

- GRANS FÖR JÄRNVAGSPLAN
- GRANS FÖR JÄRNVAGSMARK
- AVGRÄNSNING MELLAN OLIKA TYPER AV MARKANSPRÅK
- J** NY JÄRNVAGSMARK MED AGANDERÄTT
- Js** NY JÄRNVAGSMARK MED SERVITUTSRÄTT
- J_s** NY JÄRNVAGSMARK MED SERVITUTSRÄTT OCH TILLFÄLLIG NYTTJÄNDERÄTT
- T** TILLFÄLLIG NYTTJÄNDERÄTT GÄLLER FRÅN BYGGSTART TILL OCH MED TVÅ MÅNADER EFTER SLUTBESIKTNING

T1 - TILLFÄLLIG NYTTJÄNDERÄTT FÖR BYGGANDE AV JÄRNVAG
T2 - TILLFÄLLIG NYTTJÄNDERÄTT FÖR UPPLAG
T3 - TILLFÄLLIG NYTTJÄNDERÄTT FÖR BYGGTRAFIK
T4 - TILLFÄLLIG NYTTJÄNDERÄTT FÖR BYGGTRAFIK FÄR EJ BLOCKERAS FÖR ALLMAN TRAFIK

VERKSAMHETER/ÅTGÄRDER SOM UNDTANTAS FRÅN FÖRBUD ENLIGT MILJÖBALKEN
 SKYLDIGHETEN ATT GÖRA ANMÄLAN FÖR SAMRÅD ENLIGT 126 MB GÄLLER INTE FÖR DE VERKSAMHETER OCH ÅTGÄRDER SOM BEHOVS FÖR ATT BYGGA VÄGEN/JÄRNVÄGEN OCH SOM FASTSTÄLLS OCH INGÅR I VÄGOMRÅDE FÖR ALLMAN VÄG/JÄRNVAGSMARK ELLER OMRÅDE FÖR TILLFÄLLIG NYTTJÄNDERÄTT.

ÖVRIGA BETECKNINGAR PÅ PLANKARTAN

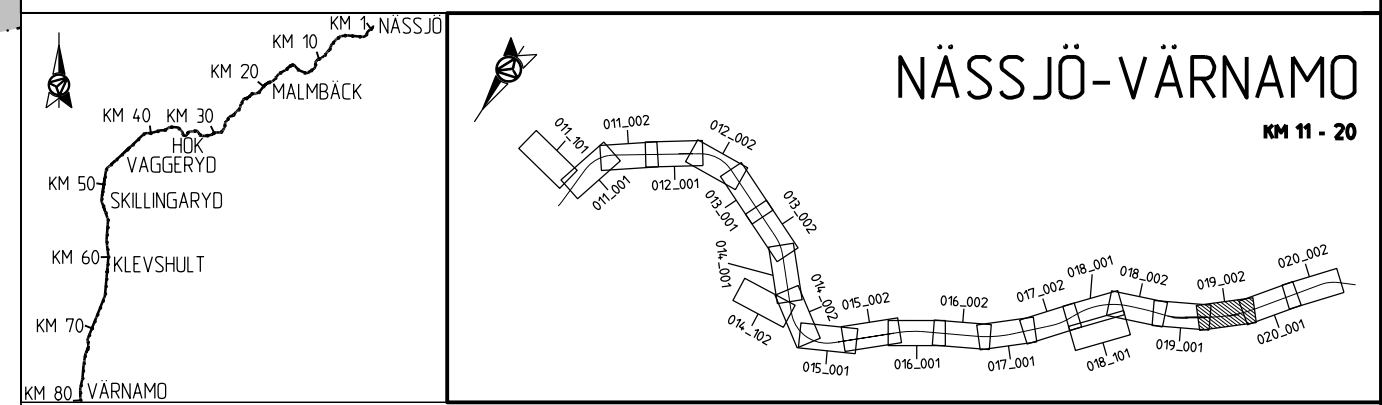
- KM1+ 800** NYTT JÄRNVAGSSPÅR, SPÅRMITT MED LANGMÄTNING OCH HÖJDSÄTTNING
- +35.80** NY KONTAKTLEDNINGSANLÄGGNING, UNGEFÄRLIGT LÄGE
- +** NY KONTAKTLEDNINGSBRYGGA, UNGEFÄRLIGT LÄGE

FASTSTÄLLS EJ

- KM1+ 800** BEFINTLIG SPÅRMITT JÄRNVAG MED LANGMÄTNING
- +** KOMMUNGRÄNS
- - -** FASTIGHETSGRÄNS
- - -** TRAKTSGRÄNS
- +** BEFINTLIG VÄG, VÄGMITT
- +** BEFINTLIG BYGGNAD
- +** FASTIGHETSBETECKNING
- +** TRAKTSNAMN
- +** TRAFIKVERKETS FASTIGHET SOM BEHÅLLS SOM JÄRNVAGSMARK MED AGANDERÄTT

13:1 NÄSSJÖ

KOORDINATSYSTEM
 SYSTEM 1 PLAN SWEREFF 99 15 00, SYSTEM I HÖJD RH 2000
 DATUM GRUNDKARTA: 2022-10-28



ANDR. ANDRNINGEN AVSER		GODKÄND AV		ANDR. DATUM	
TYP AV PLAN					
JÄRNVAGSPLAN					
LEVERANTÖR		AVDELNING		LEVERANS/ANDRINGS-PM	
AFRY		AFRY		TEKNIKOMRÅDE	
GRANSKAD AV		UPPDRAGSNUMMER		GRANSKNINGSSTATUS / SYFTE	
L. WASK		202827		GODKÄND	
GODKÄND AV		PLANKARTA		HANDLINGS TYP	
MT		2023-02-02		SAMRÅDSHANDLING	
SKAPAD AV		SKALA		ANLÄGGNINGSTYP	
M. LYKO		1:1000		KILOMETER-METER	
GRANSKAD AV		FORMAT		019+500 - 019+1000	
L. WASK		A3FF		BANDEL	
GODKÄND AV		RITNINGNUMMER FÖRVALTNING		732	
MT		168299-00-102-0019-0002		RITNINGNUMMER PROJEKT	
		BLAD		002	
		NÄSTA BLAD		001	
		ANDR.			

Denna ritning är Trafikverkets egendom. Allt obehörigt begagnande av ritningen beivras enligt lag. TRAFIKVERKET

X:\2023\02\02\1000_001\001\001.dwg
 180220001-0001.dwg

LAST RENDER BY MICROSTATION 2023-02-02 10:00:00

LAST RENDER BY AUTOCAD