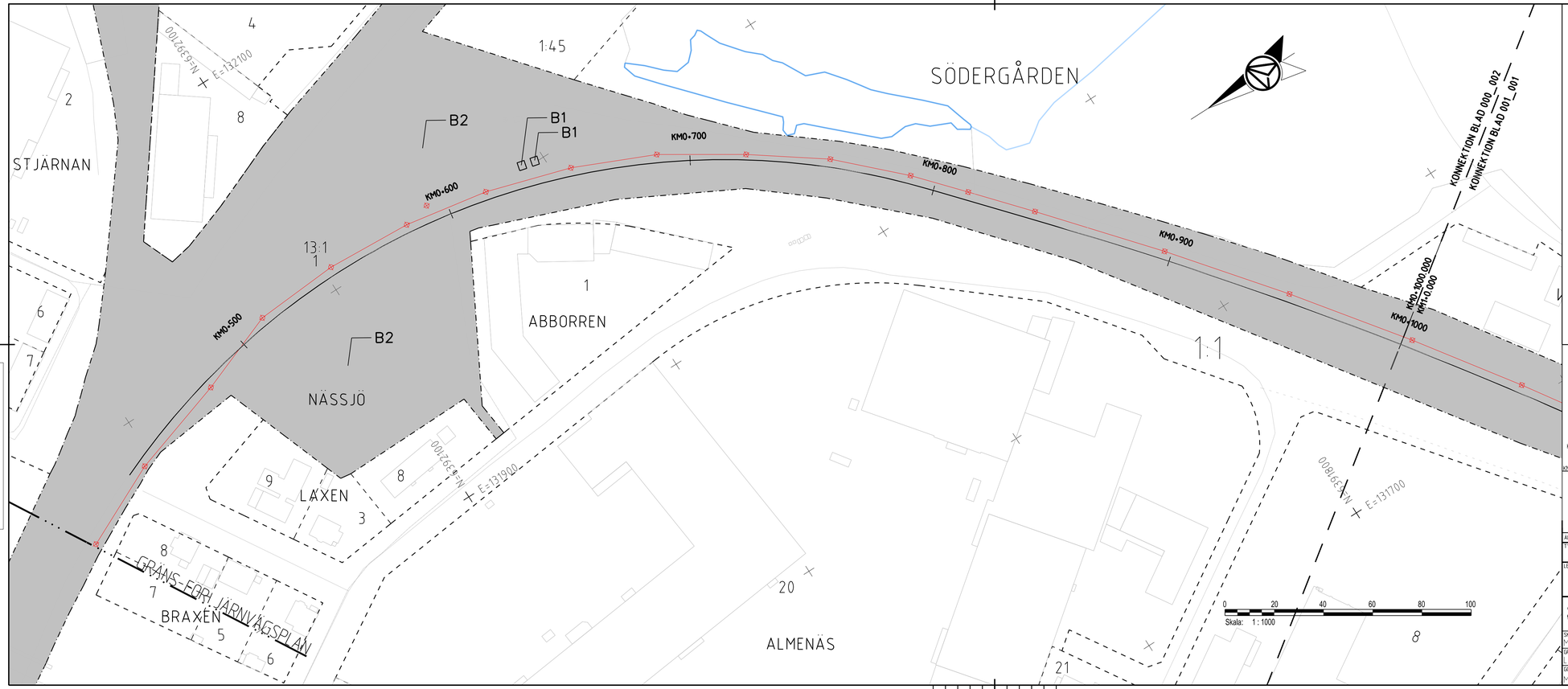

Denna ritning är Trafikverkets egendom. Allt obehörigt begagnande av ritningen beivras enligt lag
TRAFIKVERKET

TECKENFÖRKLARING

FASTSTÄLLS

MARKANSPRÅK

- GRÄNS FÖR JÄRNVÄGSPLAN
- GRÄNS FÖR JÄRNVÄGSMARK
- AVGRÄNSNING MELLAN OLIKA TYPER AV MARKANSPRÅK
- J — NY JÄRNVÄGSMARK MED ÄGANDERÄTT
- Js — NY JÄRNVÄGSMARK MED SERVITUTSRÄTT
- Js — NY JÄRNVÄGSMARK MED SERVITUTSRÄTT OCH TILLFÄLLIG NYTTJANDERÄTT
- T — TILLFÄLLIG NYTTJANDERÄTT GÄLLER FRÅN BYGGSTART TILL OCH MED TVÅ MÅNADER EFTER SLUTBESKTINNING
- T1 - TILFÄLLIG NYTTJANDERÄTT FÖR BYGGANDE AV JÄRNVÄG
- T2 - TILFÄLLIG NYTTJANDERÄTT FÖR UPPLAG
- T3 - TILFÄLLIG NYTTJANDERÄTT FÖR BYGGTRAFIK
- T4 - TILFÄLLIG NYTTJANDERÄTT FÖR BYGGTRAFIK. FÅR EJ BLOCKERAS FÖR ALLMÄN TRAFIK

VERKSAMHETER/ÅTGÄRDER SOM UNDANTAS FRÅN FÖRBUD ENLIGT MILJÖBALKEN

SKYLDIGHETEN ATT GÖRA ANMÄLAN FÖR SAMRÅD ENLIGT 12:6 MB GÄLLER INTE FÖR DE VERKSAMHETER OCH ÅTGÄRDER SOM BEHÖVS FÖR ATT BYGGA VÄGEN/JÄRNVÄGEN OCH SOM FASTSTÄLLS OCH INGÅR I VÄGOMRÅDE FÖR ALLMÄN VÄG/JÄRNVÄGSMARK ELLER OMRÅDE FÖR TILFÄLLIG NYTTJANDERÄTT.

- FÖRBUD SOM AVSER VERKSAMHET ELLER ÅTGÄRD INOM GENERELLT BIOTOPSKYDDSOMRÅDE (7:11 ,25:1 MB) GÄLLER EJ BYGGANDE AV ALLMÄN VÄG/JÄRNVÄG
- FÖRBUD MOT ÅTGÄRD INOM STRANDSKYDDSOMRÅDE (7:15 MB) GÄLLER EJ BYGGANDE AV ALLMÄN VÄG/JÄRNVÄG

B1 - BYGGLOV KRÄVS INTE FÖR BYGGANDE AV TRANSFORMATORSTATIONER

B2 - BYGGLOV KRÄVS INTE FÖR UPPLAG

ÖVRIGA BETECKNINGAR PÅ PLANKARTAN

- KM1+ 800 — NYTT JÄRNVÄGSSPÅR, SPÅRMITT MED LÄNGDMÄTNING OCH HÖJDSÄTTNING
- +35.80 — NY KONTAKTLEDNINGSANLÄGGNING, UNGEFÄRLIGT LÄGE
- NY KONTAKTLEDNINGSBRYGGA, UNGEFÄRLIGT LÄGE

FASTSTÄLLS EJ

- KM1+ 800 — BEFINTLIG SPÅRMITT JÄRNVÄG MED LÄNGDMÄTNING
- KOMMUNGRÄNS
- FASTIGHETSGRÄNS
- TRAKTSGRÄNS
- BEFINTLIG VÄG, VÄGMITT
- BEFINTLIG BYGGNAD
- 13:1 — FASTIGHETSBETECKNING
- NÄSSJÖ — TRAKTSNAMN
- TRAFIKVERKETS FASTIGHET SOM BEHÅLLS SOM JÄRNVÄGSMARK MED ÄGANDERÄTT

KOORDINATSYSTEM

SYSTEM I PLAN: SWEREF 99 15 00, SYSTEM I HÖJD: RH 2000
DATUM GRUNDKARTA: 2022-10-28

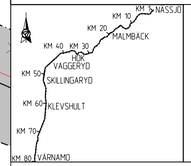

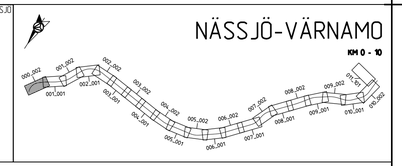

ÄNDR.	ÄNDRINGEN AVSER	GODKÄND AV	ÄNDR. DATUM

TYP AV PLAN: JÄRNVÄGSPLAN

LEVERANTÖR	AVDELNING	LEVERANS/ÄNDRINGS-PM	TEKNIKOMRÅDE
AFRY	MARK		MARK
	UPPDRAGSNUMMER: 202827	KONSTRUKTIONSNUMMER	GRANSKNINGSSTATUS / SYFTE: GODKÄND

TRAFIKVERKET

HALMSTAD-NÄSSJÖ

NÄSSJÖ-VÄRNAMO ELEKTRIFIERING

PLANKARTA

HANDLINGSTYP: SAMRÅDSHANDLING
ANLÄGGNINGSTYP:
KILOMETER-METER: 000+429- 000+1000
BANDEL: 732
RITNINGSNUMMER PROJEKT: 168299-00-102-0000-0002

SKAPAD AV	GRANSKAD AV	GODKÄND AV	DATUM	SKALA	FORMAT	RITNINGSNUMMER FÖRVALTNING	BLAD	NÄSTA BLAD	ÄNDR.
M. LYKO	L. WASIK	MT	2023-02-02	1:1000	A3FF		002	001	

AF-M81187
2023-01-30L30
LAST RENDER BY MICROSTATION:168299-00-102-0000-0002.dwg
LAST RENDER BY AUTOCAD:
168299-00-102-0000-0002.dwg

Denna ritning är trafikverkets egendom. Allt obehörigt begagnande av ritningen beivras enligt lag
TRAFIKVERKET

TECKENFÖRKLARING

FASTSTÄLLS

MARKANSPRÅK

- GRÄNS FÖR JÄRNVÄGSPLAN
- GRÄNS FÖR JÄRNVÄGSMARK
- AVGRÄNSNING MELLAN OLIKA TYPER AV MARKANSPRÅK
- J — NY JÄRNVÄGSMARK MED ÄGANDERÄTT
- Js — NY JÄRNVÄGSMARK MED SERVITUTSRÄTT
- Js — NY JÄRNVÄGSMARK MED SERVITUTSRÄTT OCH TILLFÄLLIG NYTTJANDERÄTT
- T — TILLFÄLLIG NYTTJANDERÄTT GÄLLER FRÅN BYGGSTART TILL OCH MED TVÅ MÅNADER EFTER SLUTBESKTINNING
- T1 - TILLFÄLLIG NYTTJANDERÄTT FÖR BYGGANDE AV JÄRNVÄG
- T2 - TILFÄLLIG NYTTJANDERÄTT FÖR UPPLAG
- T3 - TILFÄLLIG NYTTJANDERÄTT FÖR BYGGTRAFIK
- T4 - TILFÄLLIG NYTTJANDERÄTT FÖR BYGGTRAFIK. FÅR EJ BLOCKERAS FÖR ALLMÄN TRAFIK

VERKSAMHETER/ÅTGÄRDER SOM UNDANTAS FRÅN FÖRBUD ENLIGT MILJÖBALKEN

SKYLDIGHETEN ATT GÖRA ANMÄLAN FÖR SAMRÅD ENLIGT 12:6 MB GÄLLER INTE FÖR DE VERKSAMHETER OCH ÅTGÄRDER SOM BEHÖVS FÖR ATT BYGGA VÄGEN/JÄRNVÄGEN OCH SOM FASTSTÄLLS OCH INGÅR I VÄGOMRÅDE FÖR ALLMÄN VÄG/JÄRNVÄGSMARK ELLER OMRÅDE FÖR TILFÄLLIG NYTTJANDERÄTT.

- FÖRBUD SOM AVSER VERKSAMHET ELLER ÅTGÄRD INOM GENERELLT BIOTOPSKYDDSOMRÅDE (7:11 ,7:21 MB) GÄLLER EJ BYGGANDE AV ALLMÄN VÄG/JÄRNVÄG
- FÖRBUD MOT ÅTGÄRD INOM STRANDSKYDDSOMRÅDE (7:15 MB) GÄLLER EJ BYGGANDE AV ALLMÄN VÄG/JÄRNVÄG

B1 - BYGGLOV KRÄVS INTE FÖR BYGGANDE AV TRANSFORMATORSTATIONER

B2 - BYGGLOV KRÄVS INTE FÖR UPPLAG

ÖVRIGA BETECKNINGAR PÅ PLANKARTAN

- KM1+ 800 — NYTT JÄRNVÄGSSPÅR, SPÅRMITT MED LÄNGDMÄTNING OCH HÖJDSÄTTNING
- +35.80 — NY KONTAKTLEDNINGSANLÄGGNING, UNGEFÄRLIGT LÄGE
- NY KONTAKTLEDNINGSBRYGGA, UNGEFÄRLIGT LÄGE

FASTSTÄLLS EJ

- KM1+ 800 — BEFINTLIG SPÅRMITT JÄRNVÄG MED LÄNGDMÄTNING
- KOMMUNGRÄNS
- FASTIGHETSGRÄNS
- TRAKTSGRÄNS
- BEFINTLIG VÄG, VÄGMITT
- BEFINTLIG BYGGNAD
- 13:1 — FASTIGHETSBETECKNING
- NÄSSJÖ — TRAKTSNAMN
- TRAFIKVERKETS FASTIGHET SOM BEHÅLLS SOM JÄRNVÄGSMARK MED ÄGANDERÄTT

KOORDINATSYSTEM

SYSTEM I PLAN: SWEREF 99 15 00, SYSTEM I HÖJD: RH 2000
DATUM GRUNDKARTA: 2022-10-28

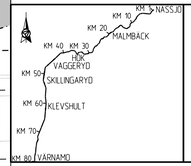

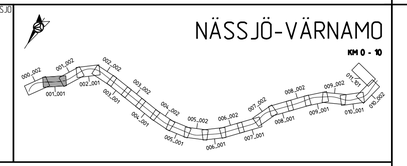

ÄNDR.	ÄNDRINGEN AVSER	GODKÄND AV	ÄNDR. DATUM

TYP AV PLAN: JÄRNVÄGSPLAN

LEVERANTÖR: AFRY	AVDELNING: AFRY	LEVERANS/ÄNDRINGS-PM	TEKNIKOMRÅDE: MARK
	UPPDRAGSNUMMER: 202827	KONSTRUKTIONSNUMMER	GRANSKNINGSSTATUS / SYFTE: GODKÄND
TRAFIKVERKET	HALMSTAD-NÄSSJÖ NÄSSJÖ-VÄRNAMO ELEKTRIFIERING		HANDLINGSTYP: SAMRÅDSHANDLING ANLÄGGNINGSTYP
SKAPAD AV: M. LYKO	PLANKARTA		KILOMETER-METER: 001+000 - 001+500 / BANDEL: 732
GRANSKAD AV: L. WASIK			RITNINGSNUMMER PROJEKT: 168299-00-102-0001-0001

GODKÄND AV	DATUM	SKALA	FORMAT	RITNINGSNUMMER FÖRVALTNING	BLAD	NÄSTA BLAD	ÄNDR.
MT	2023-02-02	1:1000	A3FF		001	002	

AF-001187
2023-01-30E31
LAST RENDER BY MICROSTATION: 168299-00-102-0001-0001.dwg
LAST RENDER BY AUTOCAD:
168299-00-102-0001-0001.dwg

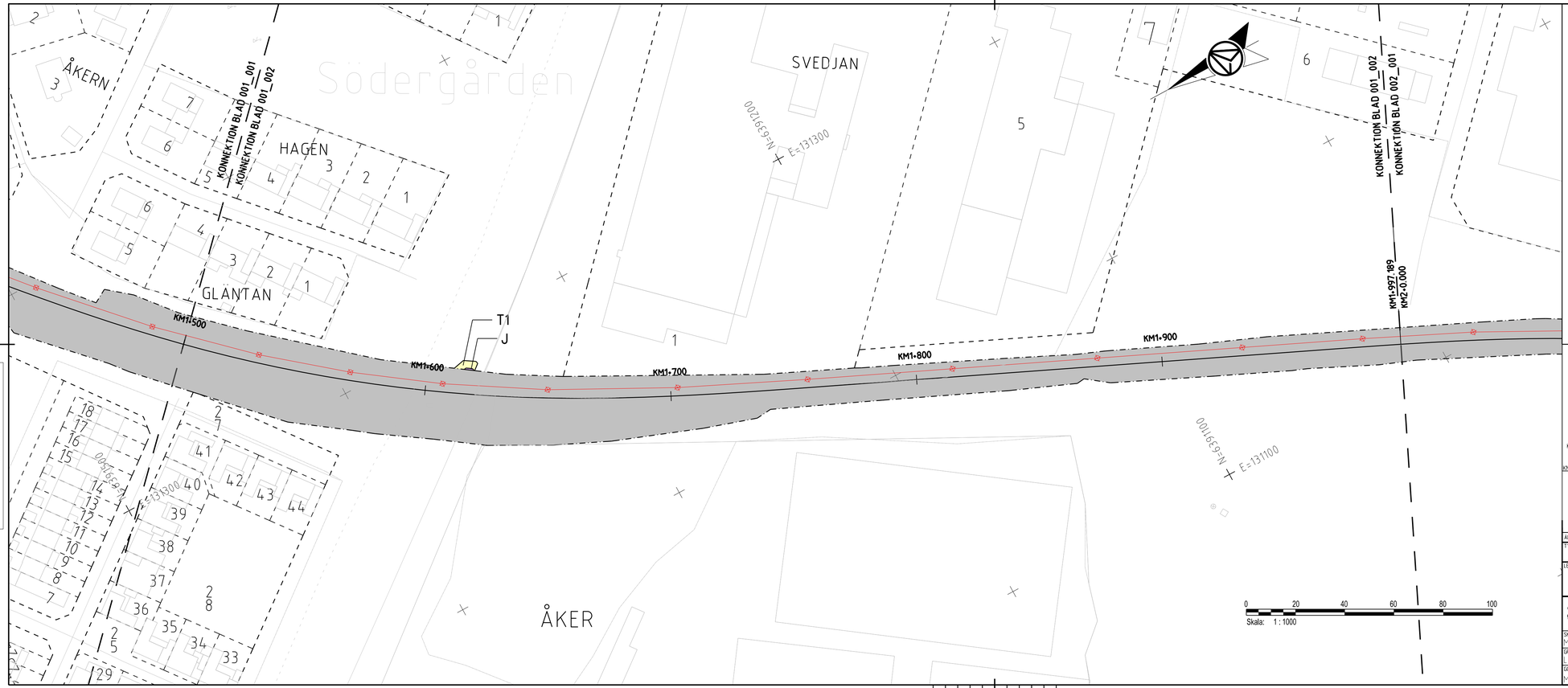

Denna ritning är Trafikverkets egendom. Allt obehörigt begagnande av ritningen beivras enligt lag
TRAFIKVERKET

TECKENFÖRKLARING

FASTSTÄLLS

MARKANSPRÅK

- GRÄNS FÖR JÄRNVÄGSPLAN
- GRÄNS FÖR JÄRNVÄGSMARK
- AVGRÄNSNING MELLAN OLIKA TYPER AV MARKANSPRÅK
- J — NY JÄRNVÄGSMARK MED ÄGANDERÄTT
- Js — NY JÄRNVÄGSMARK MED SERVITUTSRÄTT
- Js — NY JÄRNVÄGSMARK MED SERVITUTSRÄTT OCH TILLFÄLLIG NYTTJANDERÄTT
- T — TILLFÄLLIG NYTTJANDERÄTT GÄLLER FRÅN BYGGSTART TILL OCH MED TVÅ MÅNADER EFTER SLUTBESKTINING
- T1 - TILLFÄLLIG NYTTJANDERÄTT FÖR BYGGANDE AV JÄRNVÄG
- T2 - TILLFÄLLIG NYTTJANDERÄTT FÖR UPPLAG
- T3 - TILLFÄLLIG NYTTJANDERÄTT FÖR BYGGTRAFIK
- T4 - TILLFÄLLIG NYTTJANDERÄTT FÖR BYGGTRAFIK. FÅR EJ BLOCKERAS FÖR ALLMÄN TRAFIK

VERKSAMHETER/ÅTGÄRDER SOM UNDANTAS FRÅN FÖRBUD ENLIGT MILJÖBALKEN

SKYLDIGHETEN ATT GÖRA ANMÄLAN FÖR SAMRÅD ENLIGT 12:6 MB GÄLLER INTE FÖR DE VERKSAMHETER OCH ÅTGÄRDER SOM BEHÖVS FÖR ATT BYGGA VÄGEN/JÄRNVÄGEN OCH SOM FASTSTÄLLS OCH INGÅR I VÄGOMRÅDE FÖR ALLMÄN VÄG/JÄRNVÄGSMARK ELLER OMRÅDE FÖR TILLFÄLLIG NYTTJANDERÄTT.

- FÖRBUD SOM AVSER VERKSAMHET ELLER ÅTGÄRD INOM GENERELLT BIOTOPSKYDDSOMRÅDE (7:11 25:1 MB) GÄLLER EJ BYGGANDE AV ALLMÄN VÄG/JÄRNVÄG
- FÖRBUD MOT ÅTGÄRD INOM STRANDSKYDDSOMRÅDE (7:15 MB) GÄLLER EJ BYGGANDE AV ALLMÄN VÄG/JÄRNVÄG
- B1 - BYGGLOV KRÄVS INTE FÖR BYGGANDE AV TRANSFORMATORSTATIONER
- B2 - BYGGLOV KRÄVS INTE FÖR UPPLAG

ÖVRIGA BETECKNINGAR PÅ PLANKARTAN

- KM1+ 800 — NYTT JÄRNVÄGSSPÅR, SPÅRMITT MED LÄNGDMÄTNING OCH HÖJDSÄTTNING
- +35.80 — NY KONTAKTLEDNINGSANLÄGGNING, UNGEFÄRLIGT LÄGE
- NY KONTAKTLEDNINGSBRYGGA, UNGEFÄRLIGT LÄGE

FASTSTÄLLS EJ

- KM1+ 800 — BEFINTLIG SPÅRMITT JÄRNVÄG MED LÄNGDMÄTNING
- KOMMUNGRÄNS
- FASTIGHETSGRÄNS
- TRAKTSGRÄNS
- BEFINTLIG VÄG, VÄGMITT
- BEFINTLIG BYGGNAD
- 13:1 — FASTIGHETSBETECKNING
- NÄSSJÖ — TRAKTSNAMN
- TRAFIKVERKETS FASTIGHET SOM BEHÅLLS SOM JÄRNVÄGSMARK MED ÄGANDERÄTT

KOORDINATSYSTEM

SYSTEM I PLAN: SWEREF 99 TM 00, SYSTEM I HÖJD: RH 2000
DATUM GRUNDKARTA: 2022-10-28

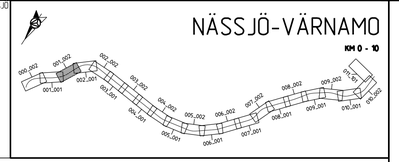

ÄNDR.	ÄNDRINGEN AVSER	GODKÄND AV	ÄNDR. DATUM

TYP AV PLAN: JÄRNVÄGSPLAN

LEVERANTÖR	AVDELNING	LEVERANS/ÄNDRINGS-PM	TEKNIKOMRÅDE
AFRY	AFRY		MARK
	UPPDRAGSNUMMER: 202827	KONSTRUKTIONSNUMMER	GRANSKNINGSSTATUS / SYFTE: GODKÄND

TRAFIKVERKET

HALMSTAD-NÄSSJÖ

NÄSSJÖ-VÄRNAMO ELEKTRIFIERING

PLANKARTA

HANDLINGSTYP	SAMRÅDSHANDLING
ANLÄGGNINGSTYP	
KILOMETER-METER	001+500 - 001+1000
BANDEL	732
RITNINGSNUMMER PROJEKT	168299-00-102-0001-0002

SKAPAD AV	GRANSKAD AV	GODKÄND AV	DATUM	SKALA	FORMAT	RITNINGSNUMMER FÖRVALTNING	BLAD	NÄSTA BLAD	ÄNDR.
M. LYKO	L. WASIK	MT	2023-02-02	1:1000	A3FF		002	001	

AF-A481687
2023-01-28L30
LAST RENDER BY MICROSTATION:168299-00-102-0001-0002.dwg
LAST RENDER BY AUTOCAD:
168299-00-102-0001-0001.dwg
168299-00-102-0001-0002.dwg

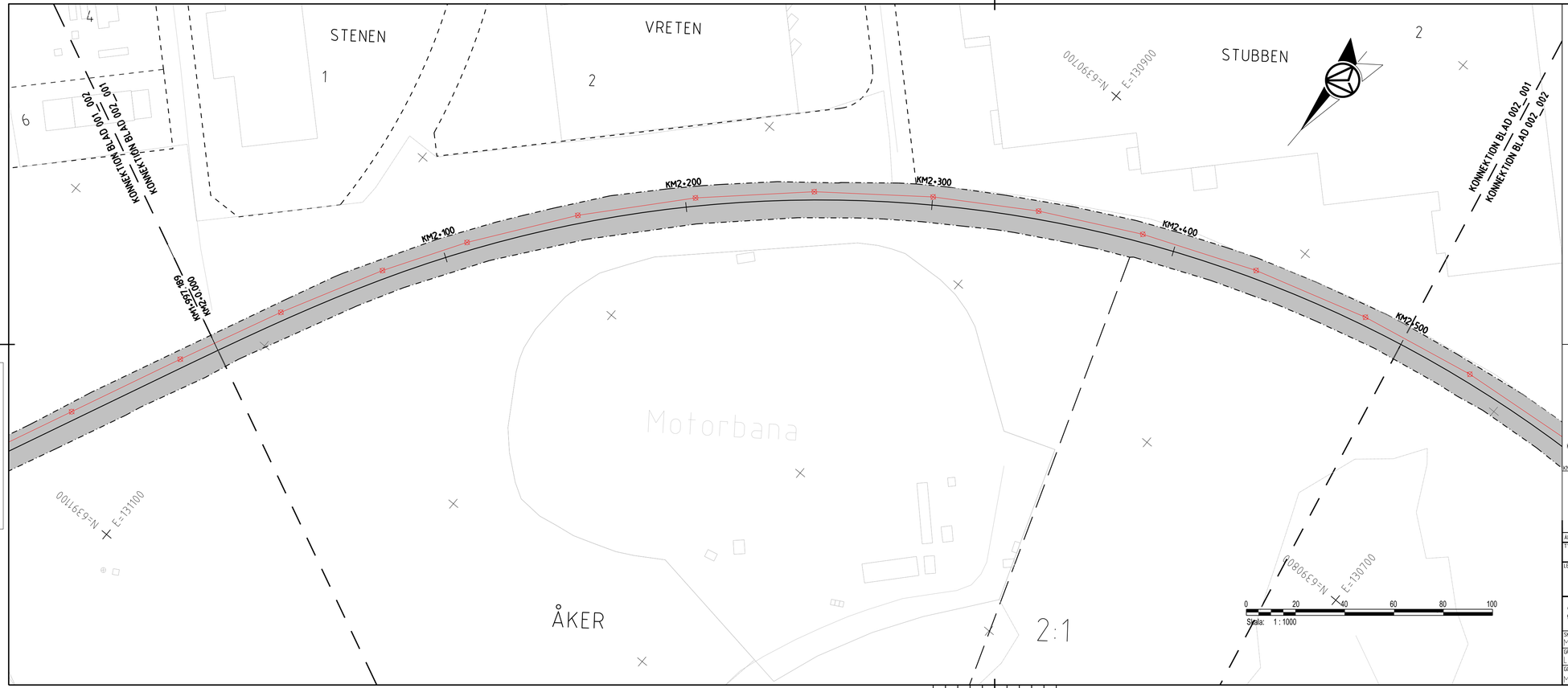

Denna ritning är Trafikverkets egendom. Allt obehörigt begagnande av ritningen beivras enligt lag
TRAFIKVERKET

TECKENFÖRKLARING

FASTSTÄLLS

MARKANSPRÅK

- GRÄNS FÖR JÄRNVÄGSPLAN
- GRÄNS FÖR JÄRNVÄGSMARK
- AVGRÄNSNING MELLAN OLIKA TYPER AV MARKANSPRÅK
- J — NY JÄRNVÄGSMARK MED ÄGANDERÄTT
- Js — NY JÄRNVÄGSMARK MED SERVITUTSRÄTT
- Js — NY JÄRNVÄGSMARK MED SERVITUTSRÄTT OCH TILLFÄLLIG NYTTJANDERÄTT
- T — TILLFÄLLIG NYTTJANDERÄTT GÄLLER FRÅN BYGGSTART TILL OCH MED TVÅ MÅNADER EFTER SLUTBESKTINNING
- T1 - TILLFÄLLIG NYTTJANDERÄTT FÖR BYGGANDE AV JÄRNVÄG
- T2 - TILLFÄLLIG NYTTJANDERÄTT FÖR UPPLAG
- T3 - TILLFÄLLIG NYTTJANDERÄTT FÖR BYGGTRAFIK
- T4 - TILLFÄLLIG NYTTJANDERÄTT FÖR BYGGTRAFIK. FÅR EJ BLOCKERAS FÖR ALLMÄN TRAFIK

VERKSAMHETER/ÅTGÄRDER SOM UNDANTAS FRÅN FÖRBUD ENLIGT MILJÖBALKEN

SKYLDIGHETEN ATT GÖRA ANMÄLAN FÖR SAMRÅD ENLIGT 12:6 MB GÄLLER INTE FÖR DE VERKSAMHETER OCH ÅTGÄRDER SOM BEHÖVS FÖR ATT BYGGA VÄGEN/JÄRNVÄGEN OCH SOM FASTSTÄLLS OCH INGÅR I VÄGOMRÅDE FÖR ALLMÄN VÄG/JÄRNVÄGSMARK ELLER OMRÅDE FÖR TILLFÄLLIG NYTTJANDERÄTT.

- FÖRBUD SOM AVSER VERKSAMHET ELLER ÅTGÄRD INOM GENERELLT BIOTOPSKYDDSOMRÅDE (7:11 JSL1 MB) GÄLLER EJ BYGGANDE AV ALLMÄN VÄG/JÄRNVÄG
- FÖRBUD MOT ÅTGÄRD INOM STRANDSKYDDSOMRÅDE (7:15 MB) GÄLLER EJ BYGGANDE AV ALLMÄN VÄG/JÄRNVÄG

B1 - BYGGLOV KRÄVS INTE FÖR BYGGANDE AV TRANSFORMATORSTATIONER

B2 - BYGGLOV KRÄVS INTE FÖR UPPLAG

ÖVRIGA BETECKNINGAR PÅ PLANKARTAN

- KM1+ 800 — NYTT JÄRNVÄGSSPÅR, SPÅRMITT MED LÄNGDMÄTNING OCH HÖJDSÄTTNING
- +35.80 — NY KONTAKTLEDNINGSANLÄGGNING, UNGEFÄRLIGT LÄGE
- NY KONTAKTLEDNINGSBRYGGA, UNGEFÄRLIGT LÄGE

FASTSTÄLLS EJ

- KM1+ 800 — BEFINTLIG SPÅRMITT JÄRNVÄG MED LÄNGDMÄTNING
- KOMMUNGRÄNS
- FASTIGHETSGRÄNS
- TRAKTSGRÄNS
- BEFINTLIG VÄG, VÄGMITT
- BEFINTLIG BYGGNAD
- 13:1 — FASTIGHETSBETECKNING
- NÄSSJÖ — TRAKTSNAMN
- TRAFIKVERKETS FASTIGHET SOM BEHÅLLS SOM JÄRNVÄGSMARK MED ÄGANDERÄTT

KOORDINATSYSTEM

SYSTEM I PLAN: SWEREF 99 15 00, SYSTEM I HÖJD: RH 2000
DATUM GRUNDKARTA: 2022-10-28

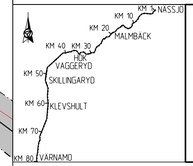

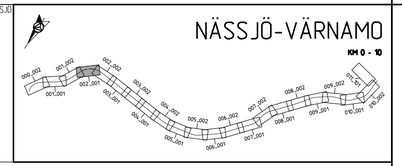

ÄNDR.	ÄNDRINGEN AVSER	GODKÄND AV	ÄNDR. DATUM

TYP AV PLAN: JÄRNVÄGSPLAN

LEVERANTÖR: AFRY

AVDELNING	LEVERANS/ÄNDRINGS-PM	TEKNIKOMRÅDE
AFRY		MARK
UPPDRAGSNUMMER: 202827	KONSTRUKTIONSNUMMER	GRANSKNINGSSTATUS / SYFTE: GODKÄND

TRAFIKVERKET

HALMSTAD-NÄSSJÖ

NÄSSJÖ-VÄRNAMO ELEKTRIFIERING

PLANKARTA

HANDLINGSTYP: SAMRÅDSHANDLING
ANLÄGGNINGSTYP:

SKAPAD AV	KILOMETER-METER	BANDEL
M. LYKO	002+000-002+500	732
GRANSKAD AV: L. WASIK	RITNINGSNUMMER PROJEKT: 168299-00-102-0002-0001	

GODKÄND AV	DATUM	SKALA	FORMAT	RITNINGSNUMMER FÖRVALTNING	BLAD	NÄSTA BLAD	ÄNDR.
MT	2023-02-02	1:1000	A3FF		001	002	

LAST RENDER BY MICROSTATION/BIM/NOD-SSD/00000/001.dwg
2023-01-30E31
AP AM11837
LAST RENDER BY AUTOCAD:
3001B8329NOAP1H200_0250-0001.dwg
1600NOAP1H2001.dwg

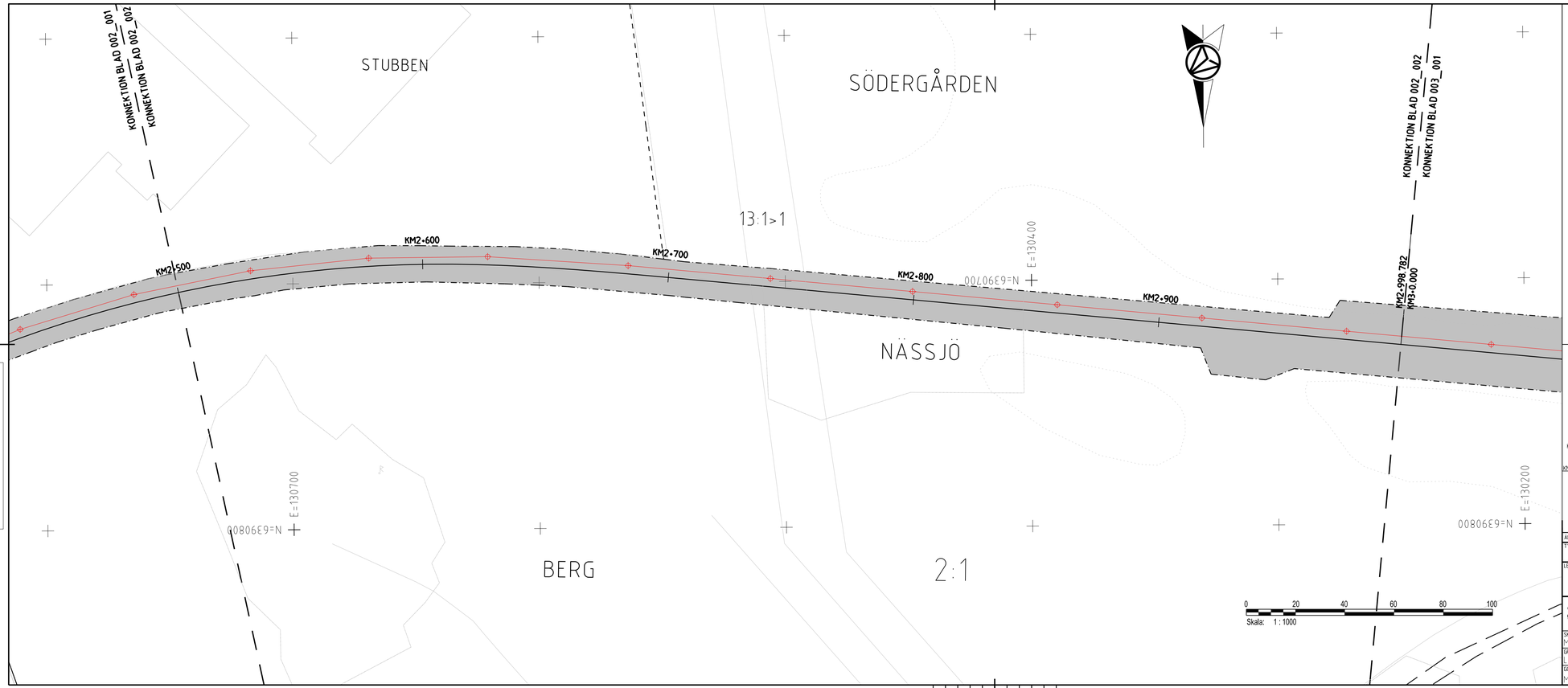

TECKENFÖRKLARING

FASTSTÄLLS

MARKANSPRÅK

- GRÄNS FÖR JÄRNVÄGSPLAN
- GRÄNS FÖR JÄRNVÄGSMARK
- AVGRÄNSNING MELLAN OLIKA TYPER AV MARKANSPRÅK
- J — NY JÄRNVÄGSMARK MED ÄGANDERÄTT
- Js — NY JÄRNVÄGSMARK MED SERVITUTSRÄTT
- Js — NY JÄRNVÄGSMARK MED SERVITUTSRÄTT OCH TILLFÄLLIG NYTTJANDERÄTT
- T — TILLFÄLLIG NYTTJANDERÄTT GÄLLER FRÅN BYGGSTART TILL OCH MED TVÅ MÅNADER EFTER SLUTBESKTINING
- T1 - TILLFÄLLIG NYTTJANDERÄTT FÖR BYGGANDE AV JÄRNVÄG
- T2 - TILLFÄLLIG NYTTJANDERÄTT FÖR UPPLAG
- T3 - TILLFÄLLIG NYTTJANDERÄTT FÖR BYGGTRAFIK
- T4 - TILLFÄLLIG NYTTJANDERÄTT FÖR BYGGTRAFIK. FÄR EJ BLOCKERAS FÖR ALLMÄN TRAFIK

VERKSAMHETER/ÅTGÄRDER SOM UNDANTAS FRÅN FÖRBUD ENLIGT MILJÖBALKEN

SKYLDIGHETEN ATT GÖRA ANMÄLAN FÖR SAMRÅD ENLIGT 12:6 MB GÄLLER INTE FÖR DE VERKSAMHETER OCH ÅTGÄRDER SOM BEHÖVS FÖR ATT BYGGA VÄGEN/JÄRNVÄGEN OCH SOM FASTSTÄLLS OCH INGÅR I VÄGOMRÅDE FÖR ALLMÄN VÄG/JÄRNVÄGSMARK ELLER OMRÅDE FÖR TILLFÄLLIG NYTTJANDERÄTT.

- FÖRBUD SOM AVSER VERKSAMHET ELLER ÅTGÄRD INOM GENERELLT BIOTOPSKYDDSOMRÅDE (7:11 ,15:1 MB) GÄLLER EJ BYGGANDE AV ALLMÄN VÄG/JÄRNVÄG
- FÖRBUD MOT ÅTGÄRD INOM STRANDSKYDDSOMRÅDE (7:15 MB) GÄLLER EJ BYGGANDE AV ALLMÄN VÄG/JÄRNVÄG

B1 - BYGGLOV KRÄVS INTE FÖR BYGGANDE AV TRANSFORMATORSTATIONER

B2 - BYGGLOV KRÄVS INTE FÖR UPPLAG

ÖVRIGA BETECKNINGAR PÅ PLANKARTAN

- KM1+ 800 — NYTT JÄRNVÄGSSPÅR, SPÅRMITT MED LÄNGDMÄTNING OCH HÖJDSÄTTNING
- +35.80 — NY KONTAKTLEDNINGSANLÄGGNING, UNGEFÄRLIGT LÄGE
- NY KONTAKTLEDNINGSBRYGGA, UNGEFÄRLIGT LÄGE

FASTSTÄLLS EJ

- KM1+ 800 — BEFINTLIG SPÅRMITT JÄRNVÄG MED LÄNGDMÄTNING
- KOMMUNGRÄNS
- FASTIGHETSGRÄNS
- TRAKTSGRÄNS
- BEFINTLIG VÄG, VÄGMITT
- BEFINTLIG BYGGNAD
- 13:1 — FASTIGHETSBETECKNING
- NÄSSJÖ — TRAKTSNAMN
- TRAFIKVERKETS FASTIGHET SOM BEHÅLLS SOM JÄRNVÄGSMARK MED ÄGANDERÄTT

KOORDINATSYSTEM

SYSTEM I PLAN: SWEREF 99 15 00, SYSTEM I HÖJD: RH 2000
DATUM GRUNDKARTA: 2022-10-28

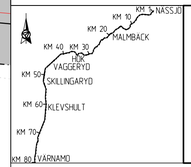

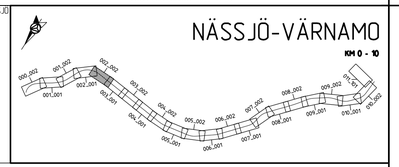

ÄNDR.	ÄNDRINGEN AVSER	GODKÄND AV	ÄNDR. DATUM

TYP AV PLAN: JÄRNVÄGSPLAN

LEVERANTÖR	AVDELNING	LEVERANS/ÄNDRINGS-PM	TEKNIKOMRÅDE
AFRY	MARK		
	UPPDRAGSNUMMER: 202827	KONSTRUKTIONSNUMMER	GRANSKNINGSSTATUS / SYFTE: GODKÄND

TRAFIKVERKET

HALMSTAD-NÄSSJÖ

NÄSSJÖ-VÄRNAMO ELEKTRIFIERING

PLANKARTA

HANDLINGSTYP	SAMRÅDSHANDLING
ANLÄGGNINGSTYP	
KILOMETER-METER	002+500 - 002+1000
BANDEL	732
RITNINGSNUMMER PROJEKT	168299-00-102-0002-0002

SKAPAD AV	GRANSKAD AV	GODKÄND AV	DATUM	SKALA	FORMAT	RITNINGSNUMMER FÖRVALTNING	BLAD	NÄSTA BLAD	ÄNDR.
M. LYKO	L. WASIK	MT	2023-02-02	1:1000	A3FF		002	001	

Denna ritning är Trafikverkets egendom. Allt obehörigt begagnande av ritningen beivras enligt lag
TRAFIKVERKET

168299-00-102-0002_0200-0001.dwg

LAST RENDER BY MICROSTATION/BENTLEY

LAST RENDER BY AUTOCAD

AF-A481687

2023-01-30 15:31

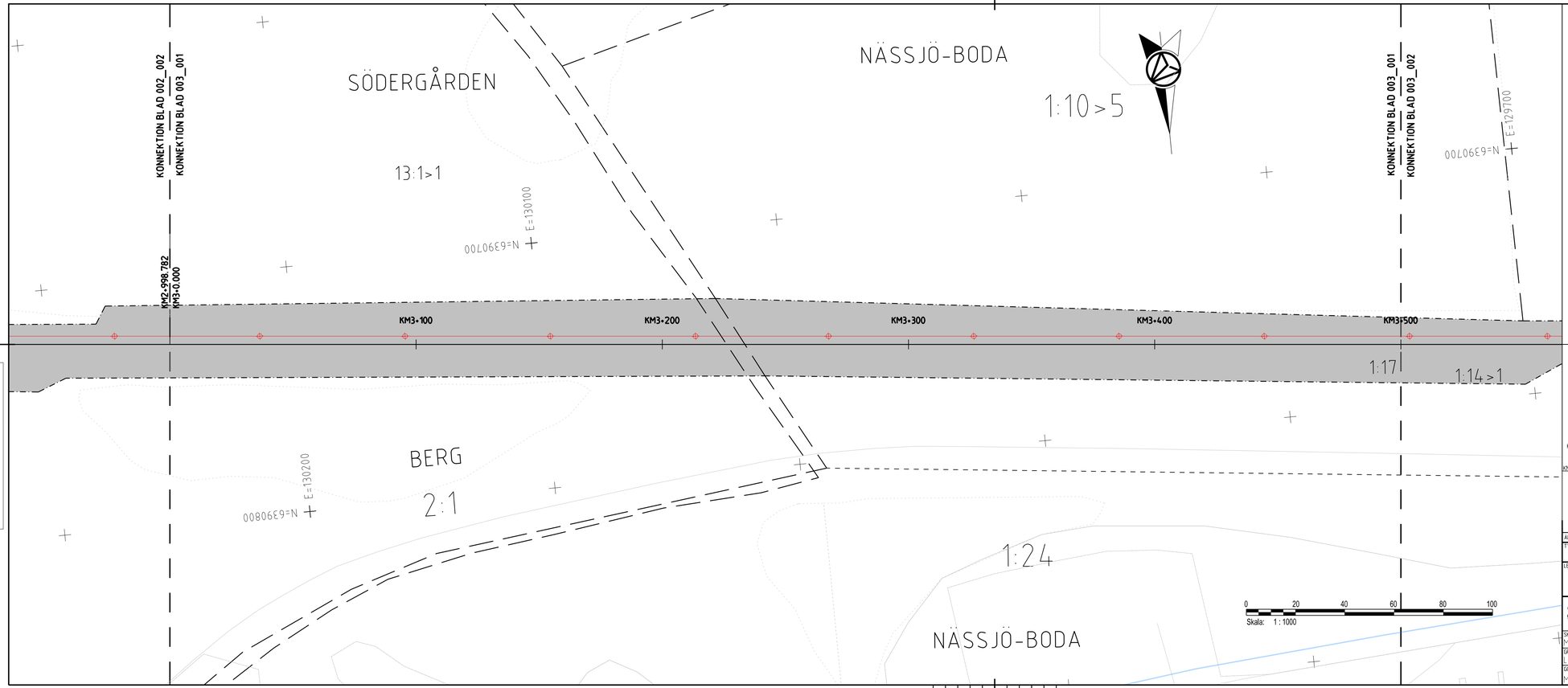

Denna ritning är trafikverkets egendom. Allt obehörigt begagnande av ritningen beivras enligt lag
TRAFIKVERKET

TECKENFÖRKLARING

FASTSTÄLLS

MARKANSPRÅK

- GRÄNS FÖR JÄRNVÄGSPLAN
- GRÄNS FÖR JÄRNVÄGSMARK
- AVGRÄNSNING MELLAN OLIKA TYPER AV MARKANSPRÅK
- J — NY JÄRNVÄGSMARK MED ÄGANDERÄTT
- Js — NY JÄRNVÄGSMARK MED SERVITUTSRÄTT
- Js — NY JÄRNVÄGSMARK MED SERVITUTSRÄTT OCH TILLFÄLLIG NYTTJANDERÄTT
- T — TILLFÄLLIG NYTTJANDERÄTT GÄLLER FRÅN BYGGSTART TILL OCH MED TVÅ MÅNADER EFTER SLUTBESKTNING
- T1 - TILLFÄLLIG NYTTJANDERÄTT FÖR BYGGANDE AV JÄRNVÄG
- T2 - TILLFÄLLIG NYTTJANDERÄTT FÖR UPPLAG
- T3 - TILLFÄLLIG NYTTJANDERÄTT FÖR BYGGTRAFIK
- T4 - TILLFÄLLIG NYTTJANDERÄTT FÖR BYGGTRAFIK. FÅR EJ BLOCKERAS FÖR ALLMÄN TRAFIK

VERKSAMHETER/ÅTGÄRDER SOM UNDANTAS FRÅN FÖRBUD ENLIGT MILJÖBALKEN

SKYLDIGHETEN ATT GÖRA ANMÄLAN FÖR SAMRÅD ENLIGT 12:6 MB GÄLLER INTE FÖR DE VERKSAMHETER OCH ÅTGÄRDER SOM BEHÖVS FÖR ATT BYGGA VÄGEN/JÄRNVÄGEN OCH SOM FASTSTÄLLS OCH INGÅR I VÄGOMRÅDE FÖR ALLMÄN VÄG/JÄRNVÄGSMARK ELLER OMRÅDE FÖR TILLFÄLLIG NYTTJANDERÄTT.

- FÖRBUD SOM AVSER VERKSAMHET ELLER ÅTGÄRD INOM GENERELLT BIOTOPSKYDDSOMRÅDE (7:11 ,7:21 MB) GÄLLER EJ BYGGANDE AV ALLMÄN VÄG/JÄRNVÄG
- FÖRBUD MOT ÅTGÄRD INOM STRANDSKYDDSOMRÅDE (7:15 MB) GÄLLER EJ BYGGANDE AV ALLMÄN VÄG/JÄRNVÄG

B1 - BYGGLOV KRÄVS INTE FÖR BYGGANDE AV TRANSFORMATORSTATIONER

B2 - BYGGLOV KRÄVS INTE FÖR UPPLAG

ÖVRIGA BETECKNINGAR PÅ PLANKARTAN

- KM1+ 800 — NYTT JÄRNVÄGSSPÅR, SPÅRMITT MED LÄNGDMÄTNING OCH HÖJDSÄTTNING
- +35.80 — NY KONTAKTLEDNINGSANLÄGGNING, UNGEFÄRLIGT LÄGE
- NY KONTAKTLEDNINGSBRYGGA, UNGEFÄRLIGT LÄGE

FASTSTÄLLS EJ

- KM1+ 800 — BEFINTLIG SPÅRMITT JÄRNVÄG MED LÄNGDMÄTNING
- KOMMUNGRÄNS
- FASTIGHETSGRÄNS
- TRAKTSGRÄNS
- BEFINTLIG VÄG, VÄGMITT
- BEFINTLIG BYGGNAD
- 13:1 — FASTIGHETSBETECKNING
- NÄSSJÖ — TRAKTSNAMN
- TRAFIKVERKETS FASTIGHET SOM BEHÅLLS SOM JÄRNVÄGSMARK MED ÄGANDERÄTT

KOORDINATSYSTEM

SYSTEM I PLAN: SWEREF 99 TM, SYSTEM I HÖJD: RH 2000
DATUM GRUNDKARTA: 2022-10-28

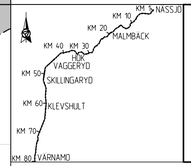

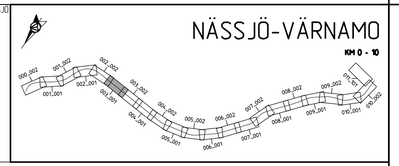

ÄNDR.	ÄNDRINGEN AVSER	GODKÄND AV	ÄNDR. DATUM

TYP AV PLAN: JÄRNVÄGSPLAN

LEVERANTÖR: AFRY	AVDELNING: AFRY	LEVERANS/ÄNDRINGS-PM	TEKNIKOMRÅDE: MARK
	UPPDRAGSNUMMER: 202827	KONSTRUKTIONSNUMMER	GRANSKNINGSSTATUS / SYFTE: GODKÄND

TRAFIKVERKET

HALMSTAD-NÄSSJÖ
NÄSSJÖ-VÄRNAMO ELEKTRIFIERING
PLANKARTA

HANDLINGSTYP: SAMRÅDSHANDLING
ANLÄGGNINGSTYP:
KILOMETER-METER: 003+000-003+500
BANDEL: 732
RITNINGSNUMMER PROJEKT: 168299-00-102-0003-0001

SKAPAD AV	GRANSKAD AV	GODKÄND AV	DATUM	SKALA	FORMAT	RITNINGSNUMMER FÖRVALTNING	BLAD	NÄSTA BLAD	ÄNDR.
M. LYKO	L. WASIK	MT	2023-02-02	1:1000	A3FF		001	002	

AP A481687
2023-01-30 15:32
LAST RENDER BY MICROSTATION:P:\168299\DGN-SS\DGN\001.dwg
LAST RENDER BY AUTOCAD:
168299-00-102-0003-0001.dwg
168299-00-102-0003-0001.dwg

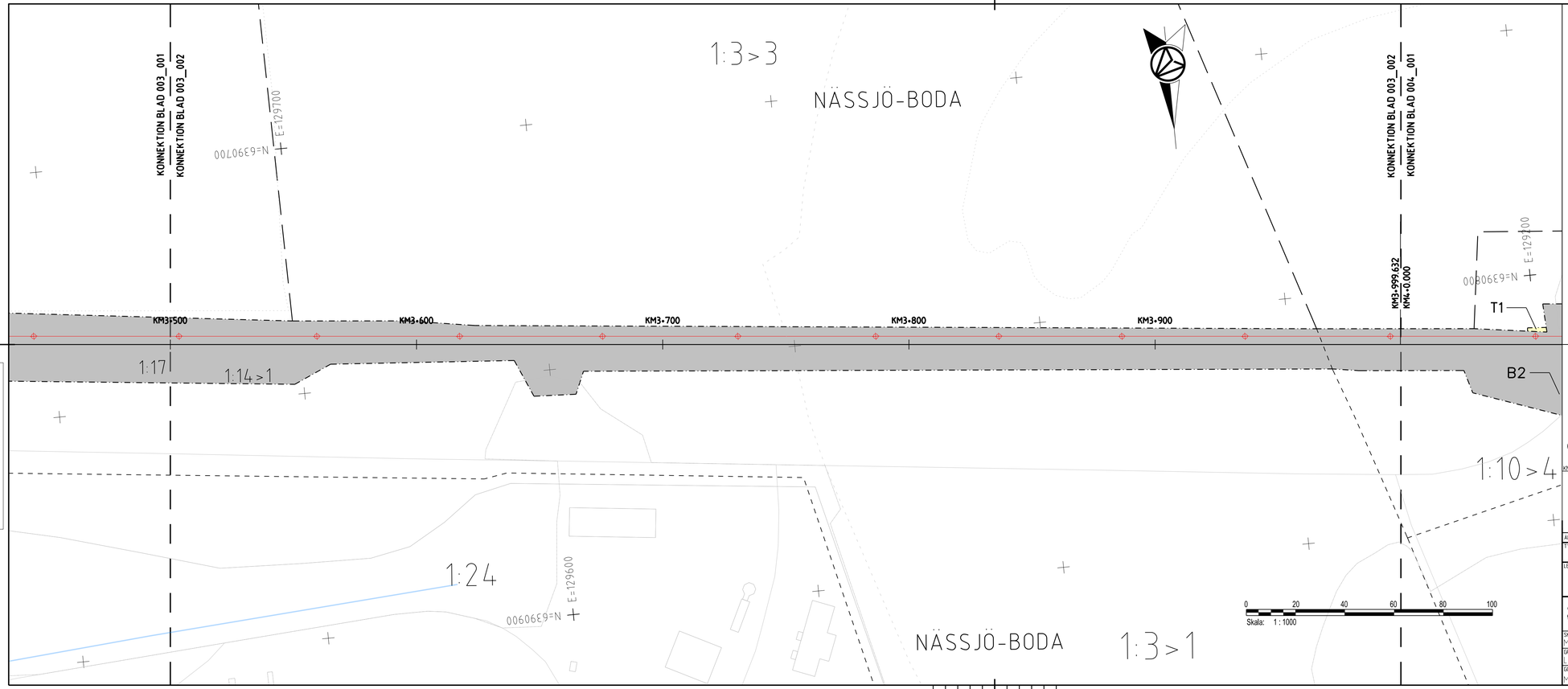

Denna ritning är trafikverkets egendom. Allt obehörigt begagnande av ritningen beivras enligt lag
TRAFIKVERKET

TECKENFÖRKLARING

FASTSTÄLLS

MARKANSPRÅK

- GRÄNS FÖR JÄRNVÄGSPLAN
- GRÄNS FÖR JÄRNVÄGSMARK
- AVGRÄNSNING MELLAN OLIKA TYPER AV MARKANSPRÅK
- J — NY JÄRNVÄGSMARK MED ÄGANDERÄTT
- Js — NY JÄRNVÄGSMARK MED SERVITUTSRÄTT
- Js — NY JÄRNVÄGSMARK MED SERVITUTSRÄTT OCH TILLFÄLLIG NYTTJANDERÄTT
- T — TILLFÄLLIG NYTTJANDERÄTT GÄLLER FRÅN BYGGSTART TILL OCH MED TVÅ MÅNADER EFTER SLUTBESKTNING
- T1 - TILLFÄLLIG NYTTJANDERÄTT FÖR BYGGANDE AV JÄRNVÄG
- T2 - TILLFÄLLIG NYTTJANDERÄTT FÖR UPPLAG
- T3 - TILLFÄLLIG NYTTJANDERÄTT FÖR BYGGTRAFIK
- T4 - TILLFÄLLIG NYTTJANDERÄTT FÖR BYGGTRAFIK. FÅR EJ BLOCKERAS FÖR ALLMÄN TRAFIK

VERKSAMHETER/ÅTGÄRDER SOM UNDANTAS FRÅN FÖRBUD ENLIGT MILJÖBALKEN

SKYLDIGHETEN ATT GÖRA ANMÄLAN FÖR SAMRÅD ENLIGT 12:6 MB GÄLLER INTE FÖR DE VERKSAMHETER OCH ÅTGÄRDER SOM BEHÖVS FÖR ATT BYGGA VÄGEN/JÄRNVÄGEN OCH SOM FASTSTÄLLS OCH INGÅR I VÄGOMRÅDE FÖR ALLMÄN VÄG/JÄRNVÄGSMARK ELLER OMRÅDE FÖR TILLFÄLLIG NYTTJANDERÄTT.

- FÖRBUD SOM AVSER VERKSAMHET ELLER ÅTGÄRD INOM GENERELLT BIOTOPSKYDDSOMRÅDE (7:11 ,7:21 MB) GÄLLER EJ BYGGANDE AV ALLMÄN VÄG/JÄRNVÄG
- FÖRBUD MOT ÅTGÄRD INOM STRANDSKYDDSOMRÅDE (7:15 MB) GÄLLER EJ BYGGANDE AV ALLMÄN VÄG/JÄRNVÄG

B1 - BYGGLOV KRÄVS INTE FÖR BYGGANDE AV TRANSFORMATORSTATIONER

B2 - BYGGLOV KRÄVS INTE FÖR UPPLAG

ÖVRIGA BETECKNINGAR PÅ PLANKARTAN

- KM1+ 800 — NYTT JÄRNVÄGSSPÅR, SPÅRMITT MED LÄNGDMÄTNING OCH HÖJDSÄTTNING
- +35.80 — NY KONTAKTLEDNINGSANLÄGGNING, UNGEFÄRLIGT LÄGE
- NY KONTAKTLEDNINGSBRYGGA, UNGEFÄRLIGT LÄGE

FASTSTÄLLS EJ

- KM1+ 800 — BEFINTLIG SPÅRMITT JÄRNVÄG MED LÄNGDMÄTNING
- KOMMUNGRÄNS
- FASTIGHETSGRÄNS
- TRAKTSGRÄNS
- BEFINTLIG VÄG, VÄGMITT
- BEFINTLIG BYGGNAD
- 13:1 — FASTIGHETSBETECKNING
- NÄSSJÖ — TRAKTSNAMN
- TRAFIKVERKETS FASTIGHET SOM BEHÅLLS SOM JÄRNVÄGSMARK MED ÄGANDERÄTT

KOORDINATSYSTEM

SYSTEM I PLAN: SWEREF 99 15 00, SYSTEM I HÖJD: RH 2000
DATUM GRUNDKARTA: 2022-10-28

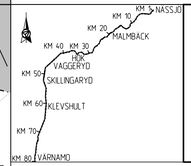

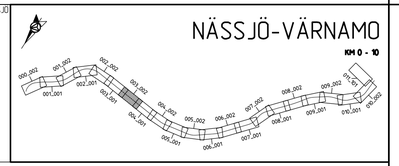

ÄNDR.	ÄNDRINGEN AVSER	GODKÄND AV	ÄNDR. DATUM

TYP AV PLAN: JÄRNVÄGSPLAN

LEVERANTÖR: AFRY	AVDELNING: AFRY	LEVERANS/ÄNDRINGS-PM	TEKNIKOMRÅDE: MARK
	UPPDRAGSNUMMER: 202827	KONSTRUKTIONSNUMMER	GRANSKNINGSSTATUS / SYFTE: GODKÄND

TRAFIKVERKET

HALMSTAD-NÄSSJÖ
NÄSSJÖ-VÄRNAMO ELEKTRIFIERING
PLANKARTA

HANDLINGSTYP: SAMRÅDSHANDLING
ANLÄGGNINGSTYP:
KILOMETER-METER: 003+500 - 003+1000
BANDEL: 732
RITNINGSNUMMER PROJEKT: 168299-00-102-0003-0002

SKAPAD AV	GRANSKAD AV	GODKÄND AV	DATUM	SKALA	FORMAT	RITNINGSNUMMER FÖRVALTNING	BLAD	NÄSTA BLAD	ÄNDR.
M. LYKO	L. WASIK	MT	2023-02-02	1:1000	A3FF		002	001	

LAST RENDER BY MICROSTATION: 168299-00-102-0003-0002.dwg 2023-01-30 15:41
LAST RENDER BY AUTOCAD:
AF-A481687
3001168299-00-PH-0001_0250-0001.dwg
168299-00-PH-0001.dwg

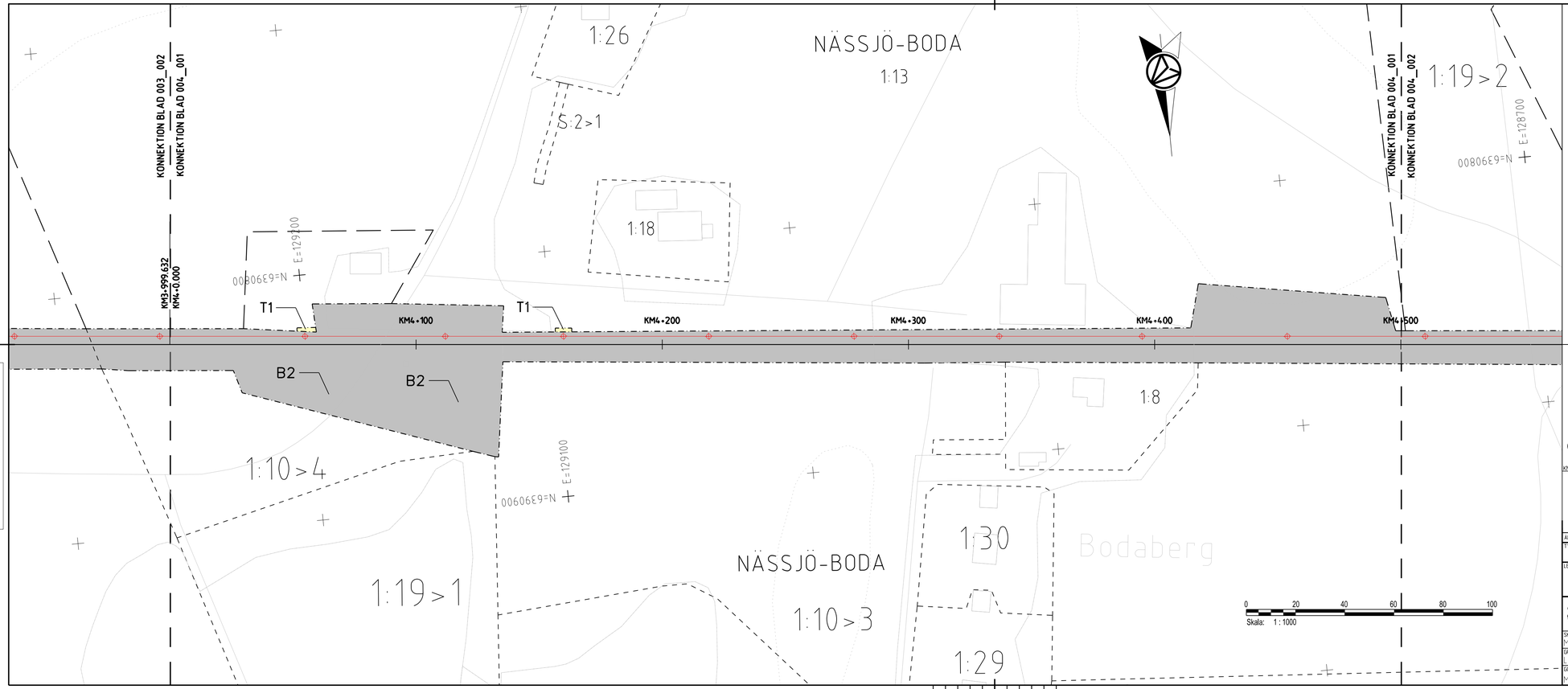

Denna ritning är trafikverkets egendom. Allt obehörigt begagnande av ritningen beivras enligt lag
TRAFIKVERKET

TECKENFÖRKLARING

FASTSTÄLLS

MARKANSPRÅK

- GRÄNS FÖR JÄRNVÄGSPLAN
- GRÄNS FÖR JÄRNVÄGSMARK
- AVGRÄNSNING MELLAN OLIKA TYPER AV MARKANSPRÅK
- J — NY JÄRNVÄGSMARK MED ÄGANDERÄTT
- Js — NY JÄRNVÄGSMARK MED SERVITUTSRÄTT
- Js — NY JÄRNVÄGSMARK MED SERVITUTSRÄTT OCH TILLFÄLLIG NYTTJANDERÄTT
- T — TILLFÄLLIG NYTTJANDERÄTT GÄLLER FRÅN BYGGSTART TILL OCH MED TVÅ MÅNADER EFTER SLUTBESKTNING
- T1 - TILLFÄLLIG NYTTJANDERÄTT FÖR BYGGANDE AV JÄRNVÄG
- T2 - TILLFÄLLIG NYTTJANDERÄTT FÖR UPPLAG
- T3 - TILLFÄLLIG NYTTJANDERÄTT FÖR BYGGTRAFIK
- T4 - TILLFÄLLIG NYTTJANDERÄTT FÖR BYGGTRAFIK. FÅR EJ BLOCKERAS FÖR ALLMÄN TRAFIK

VERKSAMHETER/ÅTGÄRDER SOM UNDANTAS FRÅN FÖRBUD ENLIGT MILJÖBALKEN

SKYLDIGHETEN ATT GÖRA ANMÄLAN FÖR SAMRÅD ENLIGT 12:6 MB GÄLLER INTE FÖR DE VERKSAMHETER OCH ÅTGÄRDER SOM BEHÖVS FÖR ATT BYGGA VÄGEN/JÄRNVÄGEN OCH SOM FASTSTÄLLS OCH INGÅR I VÄGOMRÅDE FÖR ALLMÄN VÄG/JÄRNVÄGSMARK ELLER OMRÅDE FÖR TILLFÄLLIG NYTTJANDERÄTT.

- FÖRBUD SOM AVSER VERKSAMHET ELLER ÅTGÄRD INOM GENERELLT BIOTOPSKYDDSOMRÅDE (7:11 JSL MB) GÄLLER EJ BYGGANDE AV ALLMÄN VÄG/JÄRNVÄG.
- FÖRBUD MOT ÅTGÄRD INOM STRANDSKYDDSOMRÅDE (7:15 MB) GÄLLER EJ BYGGANDE AV ALLMÄN VÄG/JÄRNVÄG
- B1 - BYGGLOV KRÄVS INTE FÖR BYGGANDE AV TRANSFORMATORSTATIONER
- B2 - BYGGLOV KRÄVS INTE FÖR UPPLAG

ÖVRIGA BETECKNINGAR PÅ PLANKARTAN

- KM1+ 800 — NYTT JÄRNVÄGSSPÅR, SPÅRMITT MED LÄNGDMÄTNING OCH HÖJDSÄTTNING
- +35.80 — NY KONTAKTLEDNINGSANLÄGGNING, UNGEFÄRLIGT LÄGE
- NY KONTAKTLEDNINGSBRYGGA, UNGEFÄRLIGT LÄGE

FASTSTÄLLS EJ

- KM1+ 800 — BEFINTLIG SPÅRMITT JÄRNVÄG MED LÄNGDMÄTNING
- KOMMUNGRÄNS
- FASTIGHETSGRÄNS
- TRAKTSGRÄNS
- BEFINTLIG VÄG, VÄGMITT
- BEFINTLIG BYGGNAD
- 13:1 — FASTIGHETSBETECKNING
- NÄSSJÖ — TRAKTSNAMN
- TRAFIKVERKETS FASTIGHET SOM BEHÅLLS SOM JÄRNVÄGSMARK MED ÄGANDERÄTT

KOORDINATSYSTEM

SYSTEM I PLAN SWEREF 99 15 00, SYSTEM I HÖJD RH 2000
DATUM GRUNDKARTA. 2022-10-28

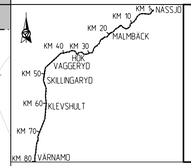

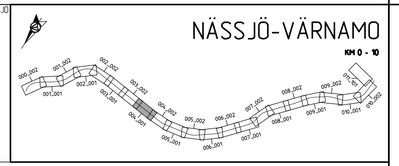

ÄNDR.	ÄNDRINGEN AVSER	GODKÄND AV	ÄNDR. DATUM

TYP AV PLAN: JÄRNVÄGSPLAN

LEVERANTÖR: AFRY	AVDELNING: AFRY	LEVERANS/ÄNDRINGS-PM	TEKNIKOMRÅDE: MARK
	UPPDRAGSNUMMER: 202827	KONSTRUKTIONSNUMMER	GRANSKNINGSSTATUS / SYFTE: GODKÄND

TRAFIKVERKET

HALMSTAD-NÄSSJÖ
NÄSSJÖ-VÄRNAMO ELEKTRIFIERING
PLANKARTA

HANDLINGSTYP: SAMRÅDSHANDLING
ANLÄGGNINGSTYP:

SKAPAD AV: M. LYKO					KILOMETER-METER: 004+000-004+500	BANDEL: 732
GRANSKAD AV: L. WASIK					RITNINGSNUMMER PROJEKT: 168299-00-102-0004-0001	
GODKÄND AV: MT	DATUM: 2023-02-02	SKALA: 1:1000	FORMAT: A3FF	RITNINGSNUMMER FÖRVALTNING	BLAD: 001	NÄSTA BLAD: 002	ÄNDR.

AF-A481687
2023-01-30E31
LAST RENDER BY MICROSTATION/BIM/900-SSS0000-0001.dwg
LAST RENDER BY AUTOCAD:
900-SSS0000-0001_0250-0001.dwg
168299-0001-0001.dwg

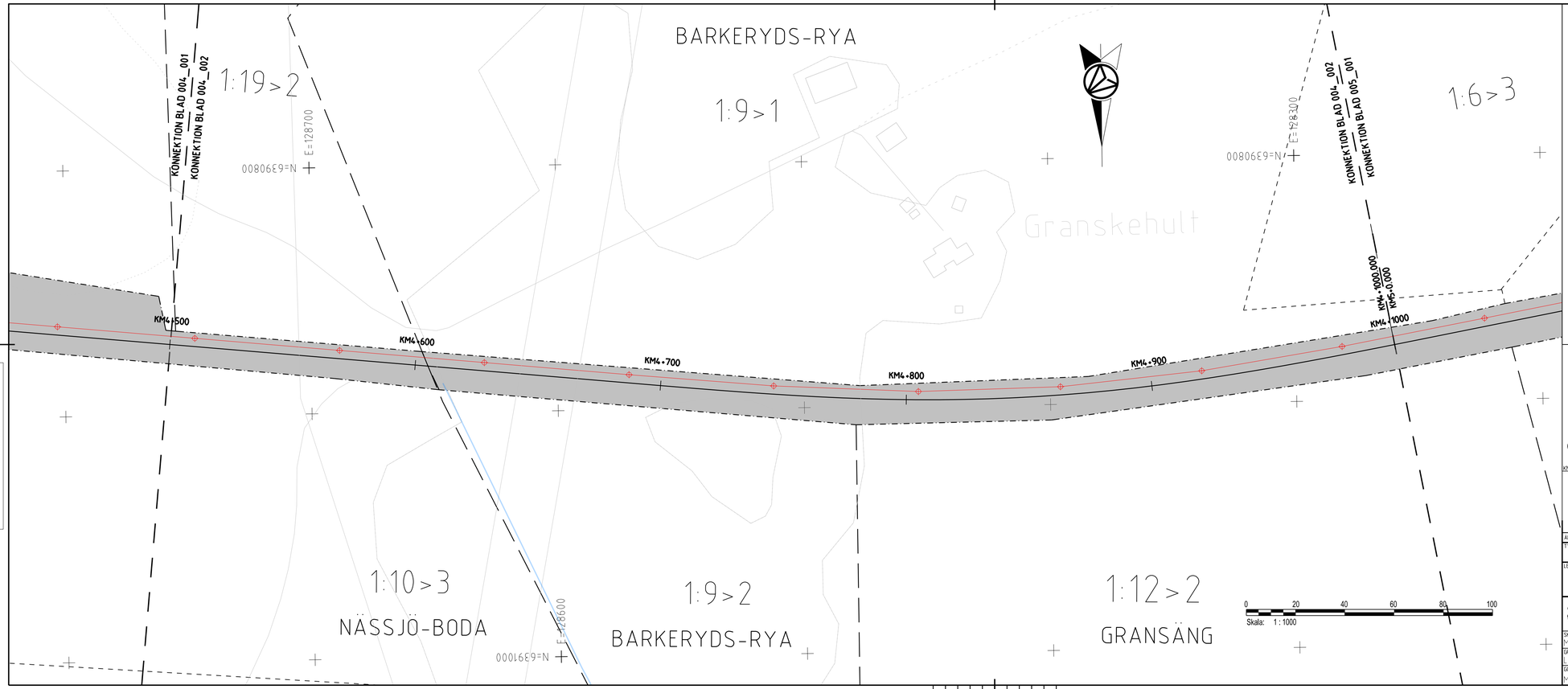

Denna ritning är Trafikverkets egendom. Allt obehörigt begagnande av ritningen beivras enligt lag
TRAFIKVERKET

TECKENFÖRKLARING

FASTSTÄLLS

MARKANSPRÅK

- GRÄNS FÖR JÄRNVÄGSPLAN
- GRÄNS FÖR JÄRNVÄGSMARK
- AVGRÄNSNING MELLAN OLIKA TYPER AV MARKANSPRÅK
- J — NY JÄRNVÄGSMARK MED ÄGANDERÄTT
- Js — NY JÄRNVÄGSMARK MED SERVITUTSRÄTT
- Js — NY JÄRNVÄGSMARK MED SERVITUTSRÄTT OCH TILLFÄLLIG NYTTJANDERÄTT
- T — TILLFÄLLIG NYTTJANDERÄTT GÄLLER FRÅN BYGGSTART TILL OCH MED TVÅ MÅNADER EFTER SLUTBESKTNING
- T1 - TILLFÄLLIG NYTTJANDERÄTT FÖR BYGGANDE AV JÄRNVÄG
- T2 - TILLFÄLLIG NYTTJANDERÄTT FÖR UPPLAG
- T3 - TILLFÄLLIG NYTTJANDERÄTT FÖR BYGGTRAFIK
- T4 - TILLFÄLLIG NYTTJANDERÄTT FÖR BYGGTRAFIK. FÅR EJ BLOCKERAS FÖR ALLMÄN TRAFIK

VERKSAMHETER/ÅTGÄRDER SOM UNDANTAS FRÅN FÖRBUD ENLIGT MILJÖBALKEN

SKYLDIGHETEN ATT GÖRA ANMÄLAN FÖR SAMRÅD ENLIGT 12:6 MB GÄLLER INTE FÖR DE VERKSAMHETER OCH ÅTGÄRDER SOM BEHÖVS FÖR ATT BYGGA VÄGEN/JÄRNVÄGEN OCH SOM FASTSTÄLLS OCH INGÅR I VÄGOMRÅDE FÖR ALLMÄN VÄG/JÄRNVÄGSMARK ELLER OMRÅDE FÖR TILLFÄLLIG NYTTJANDERÄTT.

- FÖRBUD SOM AVSER VERKSAMHET ELLER ÅTGÄRD INOM GENERELLT BIOTOPSKYDDSOMRÅDE (7:11 JSL MB) GÄLLER EJ BYGGANDE AV ALLMÄN VÄG/JÄRNVÄG.
- FÖRBUD MOT ÅTGÄRD INOM STRANDSKYDDSOMRÅDE (7:15 MB) GÄLLER EJ BYGGANDE AV ALLMÄN VÄG/JÄRNVÄG.

B1 - BYGGLOV KRÄVS INTE FÖR BYGGANDE AV TRANSFORMATORSTATIONER

B2 - BYGGLOV KRÄVS INTE FÖR UPPLAG

ÖVRIGA BETECKNINGAR PÅ PLANKARTAN

- KM1+ 800 — NYTT JÄRNVÄGSSPÅR, SPÅRMITT MED LÄNGDMÄTNING OCH HÖJDSÄTTNING
- +35.80 — NY KONTAKTLEDNINGSANLÄGGNING, UNGEFÄRLIGT LÄGE
- NY KONTAKTLEDNINGSBRYGGA, UNGEFÄRLIGT LÄGE

FASTSTÄLLS EJ

- KM1+ 800 — BEFINTLIG SPÅRMITT JÄRNVÄG MED LÄNGDMÄTNING
- KOMMUNGRÄNS
- FASTIGHETSGRÄNS
- TRAKTSGRÄNS
- BEFINTLIG VÄG, VÄGMITT
- BEFINTLIG BYGGNAD
- 13:1 — FASTIGHETSBETECKNING
- NÄSSJÖ — TRAKTSNAMN
- TRAFIKVERKETS FASTIGHET SOM BEHÅLLS SOM JÄRNVÄGSMARK MED ÄGANDERÄTT

KOORDINATSYSTEM

SYSTEM I PLAN SWEREF 99 15 00, SYSTEM I HÖJD RH 2000
DATUM GRUNDKARTA. 2022-10-28

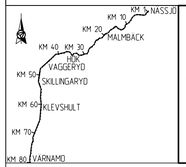

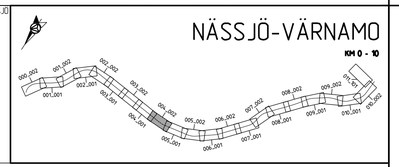

ÄNDR.	ÄNDRINGEN AVSER	GODKÄND AV	ÄNDR. DATUM

TYP AV PLAN: JÄRNVÄGSPLAN

LEVERANTÖR: AFRY	AVDELNING: AFRY	LEVERANS/ÄNDRINGS-PM	TEKNIKOMRÅDE: MARK
	UPPDRAGSNUMMER: 202827	KONSTRUKTIONSNUMMER	GRANSKNINGSSTATUS / SYFTE: GODKÄND

TRAFIKVERKET

HALMSTAD-NÄSSJÖ
NÄSSJÖ-VÄRNAMO ELEKTRIFIERING
PLANKARTA

HANDLINGSTYP: SAMRÅDSHANDLING	ANLÄGGNINGSTYP		
KILOMETER-METER: 004+500 - 004+1000	BANDEL: 732		
RITNINGSNUMMER PROJEKT: 168299-00-102-0004-0002			

SKAPAD AV	GRANSKAD AV	GODKÄND AV	DATUM	SKALA	FORMAT	RITNINGSNUMMER FÖRVALTNING	BLAD	NÄSTA BLAD	ÄNDR.
M. LYKO	L. WASIK	MT	2023-02-02	1:1000	A3FF		002	001	

LAST RENDER BY MICROSTATION/BENTLEY
LAST RENDER BY AUTOCAD
AP A481687
2023-01-30E31