

Den här ritning är Trafikverkets egendom. Allt obehörigt begagnande av ritningen beivras enligt lag.
TRAFIKVERKET



TECKENFÖRKLARING

- · · · — GRÄNS FÖR JÄRNVÄGSPLAN
- - - - - GRÄNS FÖR JÄRNVÄGSMARK

BEFINTLIG ANLÄGGNING

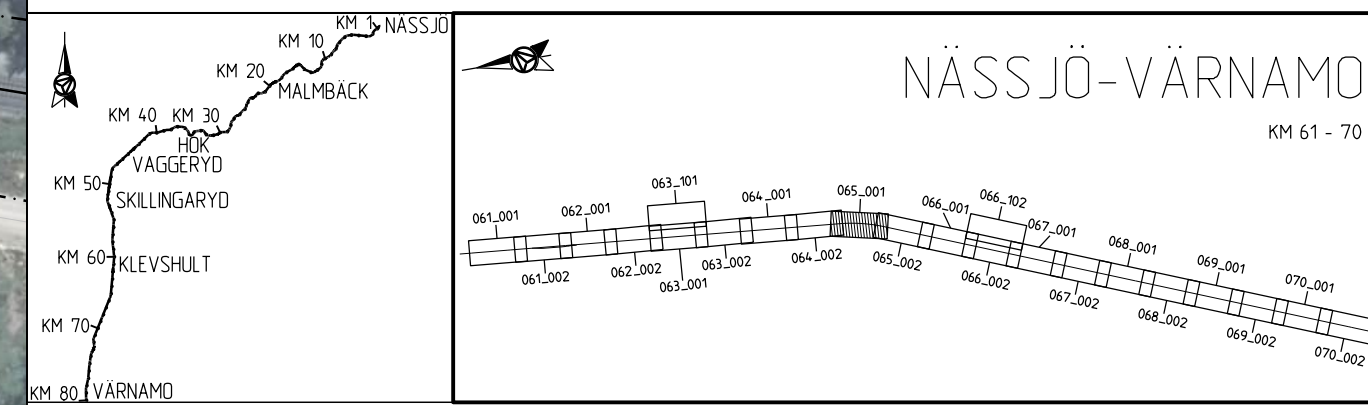
- +—+—+—+ SPÅRMITT MED LÄNGDMÄTNING
- - - - - FASTIGHETSGRÄNS
- — — — — TRAKTSGRÄNS

NY ANLÄGGNING

- +—+—+—+ KONTAKTLEDNINGSTOPE MED UTLIGGARE, UNGEFÄRLIGT LÄGE
- +—+—+—+ KONTAKTLEDNINGSBRYGGA, UNGEFÄRLIGT LÄGE
- +—+—+—+ ELSKYDDSPORTAL, UNGEFÄRLIGT LÄGE
- +—+—+—+ STÅNGSEL
- TEKNIKBYGGNAD
- ▭ DIKE / SLÄNT

KOORDINATSYSTEM

SYSTEM I PLAN: SWEREFF 99 13 30
SYSTEM I HÖJD: RH 2000



| | | | | | | | |
|-----------------------|--|-------------------------------|--|----------------------|--|----------------------------|--|
| ANDR. ANDRINGEN AVSER | | TYP AV PLAN | | GODKÄND AV | | ANDR. DATUM | |
| JÄRNVÄGSPLAN | | | | | | | |
| LEVERANTÖR | | AVDELNING | | LEVERANS/ANDRINGS-PM | | TEKNIKOMRÅDE | |
| AFRY | | AFRY | | | | MARK | |
| | | UPPDRAGSNUMMER | | KONSTRUKTIONSNUMMER | | GRANSKINGSSTATUS / SYFTE | |
| | | 202827 | | | | GODKÄND | |
| TRAFIKVERKET | | HALMSTAD-NÄSSJÖ | | | | HANDLINGS-TYP | |
| | | NÄSSJÖ-VÄRNAMO ELEKTRIFIERING | | | | SAMRÅDSHANDLING | |
| SKAPAD AV | | GRANSKAD AV | | KILOMETER-METER | | BANDEL | |
| P. MACKOWIAK | | L. WASK | | 065+000 - 065+500 | | 732 | |
| GODKÄND AV | | DATUM | | SKALA | | RITNINGSNUMMER PROJEKT | |
| MT | | 2023-02-02 | | 1:1000 | | 168299-00-103-0065-0001 | |
| | | | | FORMAT | | RITNINGSNUMMER FÖRVALTNING | |
| | | | | A3FF | | | |
| | | | | BLAD | | NÄSTA BLAD | |
| | | | | 001 | | 002 | |

LAST RENDER BY MICROSTATION 2023-01-08 08:05:00:1.dwg



TECKENFÖRKLARING

- · · · — GRÄNS FÖR JÄRNVÄGSPLAN
- - - - - GRÄNS FÖR JÄRNVÄGSMARK

BEFINTLIG ANLÄGGNING

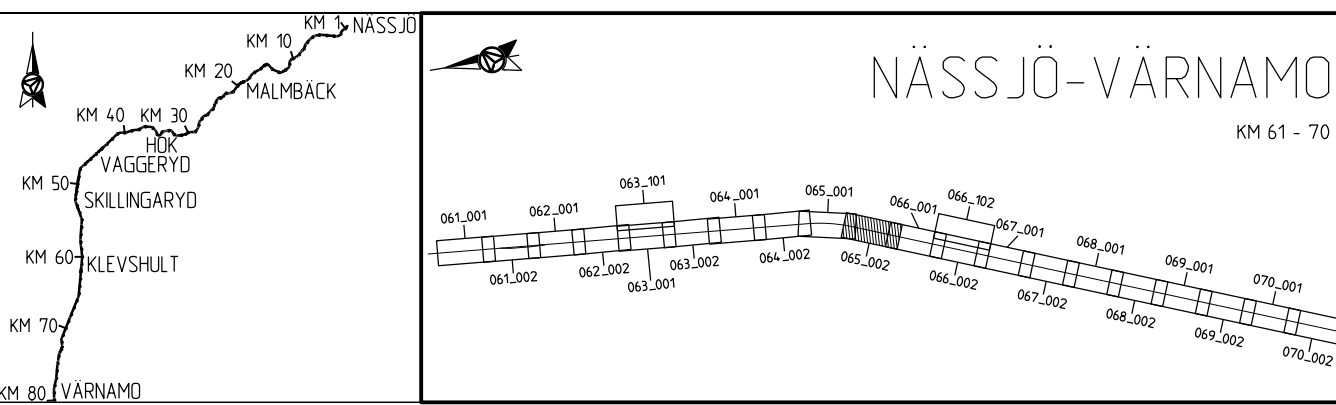
- +—+—+—+ SPÄRMITT MED LÄNGDMÄTNING
- - - - - FASTIGHETSGRÄNS
- — — — — TRAKTSGRÄNS

NY ANLÄGGNING

- KONTAKTLEDNINGSSTOPE MED UTLIGGARE, UNGEFÄRLIGT LÄGE
- KONTAKTLEDNINGSBRYGGA, UNGEFÄRLIGT LÄGE
- ELSKYDDSPORTAL, UNGEFÄRLIGT LÄGE
- STANGSEL
- TEKNIKBYGGNAD
- DIKE / SLÄNT

KOORDINATSYSTEM

SYSTEM I PLAN: SWEREF 99 13 30
SYSTEM I HÖJD: RH 2000



Denna ritning är Trafikverkets egendom. Allt obehörigt
 begagnande av ritningen beivras enligt lag.
 TRAFIKVERKET

2023-02-02 10:00:00 AM
 168299-00-103-0065-0002.dwg

| | | | | | |
|-------------------------|--|-----------------------------|--|-------------------------|--|
| ANDR. ANDRINGS AVSER | | GODKÄND AV | | ANDR. DATUM | |
| TYP AV PLAN | | | | | |
| JÄRNVÄGSPLAN | | | | | |
| LEVERANTÖR | | AVDELNING | | LEVERANS/ANDRINGS-PM | |
| AFRY | | AFRY | | | |
| | | UPPDRAGSNUMMER | | KONSTRUKTIONNUMMER | |
| | | 202827 | | | |
| TEKNIKOMRÅDE | | GRÄNSKÄNNINGSSTATUS / SYFTE | | TEKNIKOMRÅDE | |
| MARK | | GODKÄND | | MARK | |
| HANDLINGS TYP | | ANLÄGGNINGSTYP | | HANDLINGS TYP | |
| SAMRÅDSHANDLING | | ANLÄGGNINGSTYP | | SAMRÅDSHANDLING | |
| KILOMETER-METER | | BÄNDEL | | KILOMETER-METER | |
| 065+500 - 065+1000 | | 732 | | 065+500 - 065+1000 | |
| RITNINGNUMMER PROJEKT | | RITNINGNUMMER FÖRVALTNING | | RITNINGNUMMER PROJEKT | |
| 168299-00-103-0065-0002 | | | | 168299-00-103-0065-0002 | |
| BLAD | | NÄSTA BLAD | | BLAD | |
| 002 | | 001 | | 002 | |
| GODKÄND AV | | DATUM | | SKALA | |
| MT | | 2023-02-02 | | 1:1000 | |
| FORMAT | | RITNINGNUMMER FÖRVALTNING | | FORMAT | |
| A3FF | | | | A3FF | |

AFA481897
 2023-01-08 09:52
 LAST RENDER BY MICROSTATION 2023-02-02 10:00:00 AM
 LAST RENDER BY AUTOCAD

Den här ritning är Trafikverkets egendom. Allt obehörigt begagnande av ritningen beivras enligt lag.
TRAFIKVERKET









TECKENFÖRKLARING

- · - · - · GRÄNS FÖR JÄRNVÄGSPLAN
 - - - - - GRÄNS FÖR JÄRNVÄGSMARK

BEFINTLIG ANLÄGGNING

KM1+ 800 SPÄRMITT MED LÄNGDMÄTNING
 - - - - - FASTIGHETSGRÄNS
 — — — — — TRAKTSGRÄNS



NY ANLÄGGNING

 KONTAKTLEDNINGSTOPE MED UTLIGGARE, UNGEFÄRLIGT LÄGE
 KONTAKTLEDNINGSBRYGGA, UNGEFÄRLIGT LÄGE
 ELSKYDDSPORTAL, UNGEFÄRLIGT LÄGE
 STÅNGSEL
 TEKNIKBYGGNAD
 DIKE / SLÄNT

KOORDINATSYSTEM

SYSTEM I PLAN: SWEREFF 99 13 30
 SYSTEM I HÖJD: RH 2000

NÄSSJÖ-VÄRNAMO
KM 61 - 70

| | | | | |
|--|-------------------------------|----------------------|--------------------------|---------------------------|
| ANDR. ANDRINGS AVSER | | | GODKÄND AV | ANDR. DATUM |
| TYP AV PLAN | JÄRNVÄGSPLAN | | | |
| LEVERANTÖR | AVDELNING | LEVERANS/ANDRINGS-PM | TEKNIKOMRÅDE | |
|  AFRY | AFRY | | MARK | |
| | UPPDRAGNUMMER | KONSTRUKTIONNUMMER | GRANSKINGSSTATUS / SYFTE | |
| | 202827 | | GODKÄND | |
|  TRAFIKVERKET | HALMSTAD-NÄSSJÖ | | HANDLINGS TYP | |
| | NÄSSJÖ-VÄRNAMO ELEKTRIFIERING | | SAMRÅDSHANDLING | |
| SKAPAD AV | | | ANLÄGGNINGSTYP | |
| P. MACKOWIAK | | | KILOMETER-METER | |
| GRANSKAD AV | | | 066+000 - 066+500 | BANDEL |
| L. WASIK | | | | 732 |
| GODKÄND AV | DATUM | SKALA | FORMAT | RITNINGNUMMER FÖRVALTNING |
| MT | 2023-02-02 | 1:1000 | A3FF | 168299-00-103-0066-0001 |
| | | | | BLAD |
| | | | | NÄSTA BLAD |
| | | | | ANDR. |
| | | | | 001 |
| | | | | 002 |

Denna ritning är Trafikverkets egendom. Allt obehörigt
 begagnande av ritningen beivras enligt lag.
 TRAFIKVERKET



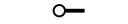





TECKENFÖRKLARING

- · · · - GRÄNS FÖR JÄRNVÄGSPLAN
 - - - - - GRÄNS FÖR JÄRNVÄGSMARK

BEFINTLIG ANLÄGGNING

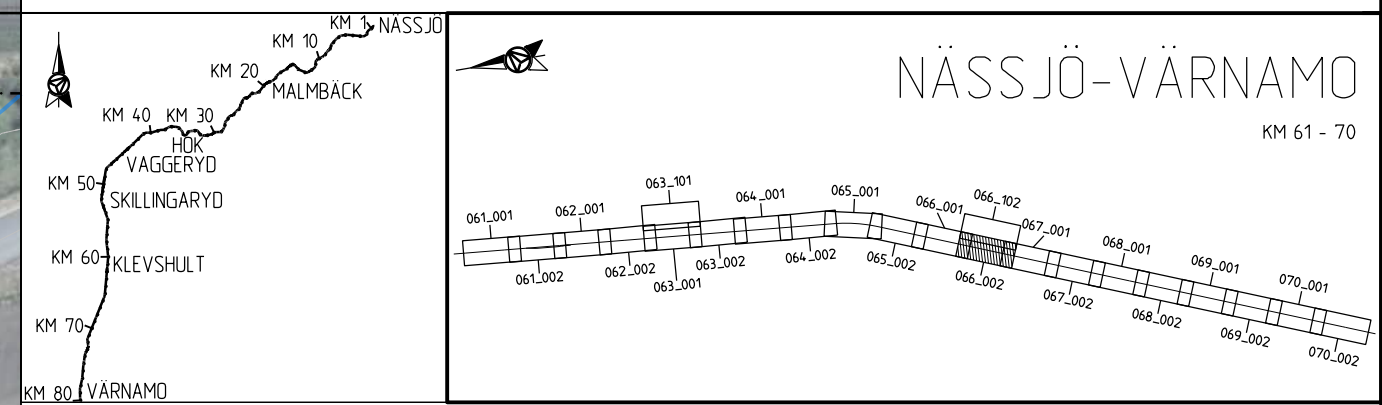
KM1+ 800 SPÄRMITT MED LÄNGDMÄTNING
 - - - - - FASTIGHETSGRÄNS
 ——— TRAKTSGRÄNS

NY ANLÄGGNING

 KONTAKTLEDNINGSSTOPE MED UTLIGGARE, UNGEFÄRLIGT LÄGE
 KONTAKTLEDNINGSBRYGGA, UNGEFÄRLIGT LÄGE
 ELSKYDDSPORTAL, UNGEFÄRLIGT LÄGE
 STANGSEL
 TEKNIKBYGGNAD
 DIKE / SLÄNT

KOORDINATSYSTEM

SYSTEM I PLAN: SWEREFF 99 13 30
 SYSTEM I HÖJD: RH 2000



| | | | | | |
|-----------------------|--|-------------------------------|--|--------------------------|--|
| ANDR. ANDRINGSN AVSER | | GODKÄND AV | | ANDR. DATUM | |
| TYP AV PLAN | | | | | |
| JÄRNVÄGSPLAN | | | | | |
| LEVERANTÖR | | AVDELNING | | TEKNIKOMRÅDE | |
| AFRY | | AFRY | | MARK | |
| UPPDRAGSNUMMER | | LEVERANS-/ANDRINGS-PM | | GRANSKINGSSTATUS / SYFTE | |
| 202827 | | | | GODKÄND | |
| TRAFIKVERKET | | HALMSTAD-NÄSSJÖ | | HANDLINGS-TYP | |
| P. MACKOWIAK | | NÄSSJÖ-VÄRNAMO ELEKTRIFIERING | | SAMRÅDSHANDLING | |
| L. WASK | | ILLUSTRATIONSKARTA | | ANLÄGGNINGSTYP | |
| GODKÄND AV | | SKALA | | KILOMETER-METER | |
| MT | | 1:1000 | | 066 + 500 - 066 + 1000 | |
| DATUM | | FORMAT | | BÄNDEL | |
| 2023-02-02 | | A3FF | | 732 | |
| | | RITNINGNUMMER FÖRVALTNING | | RITNINGNUMMER PROJEKT | |
| | | | | 168299-00-103-0066-0002 | |
| | | | | BLAD | |
| | | | | 002 | |
| | | | | NÄSTA BLAD | |
| | | | | 001 | |
| | | | | ANDR. | |
| | | | | | |

AFPA481897
 2023-01-08:02
 LAST RENDER BY MICROSTATION: 2023-02-02 10:00:00-0002.dwg

LAST RENDER BY AUTOCAD:

Den här ritning är Trafikverkets egendom. Allt obehörigt beaktande av ritningen beivras enligt lag.
TRAFIKVERKET



TECKENFÖRKLARING

- · · · — GRÄNS FÖR JÄRNVÄGSPLAN
- - - - - GRÄNS FÖR JÄRNVÄGSMARK

BEFINTLIG ANLÄGGNING

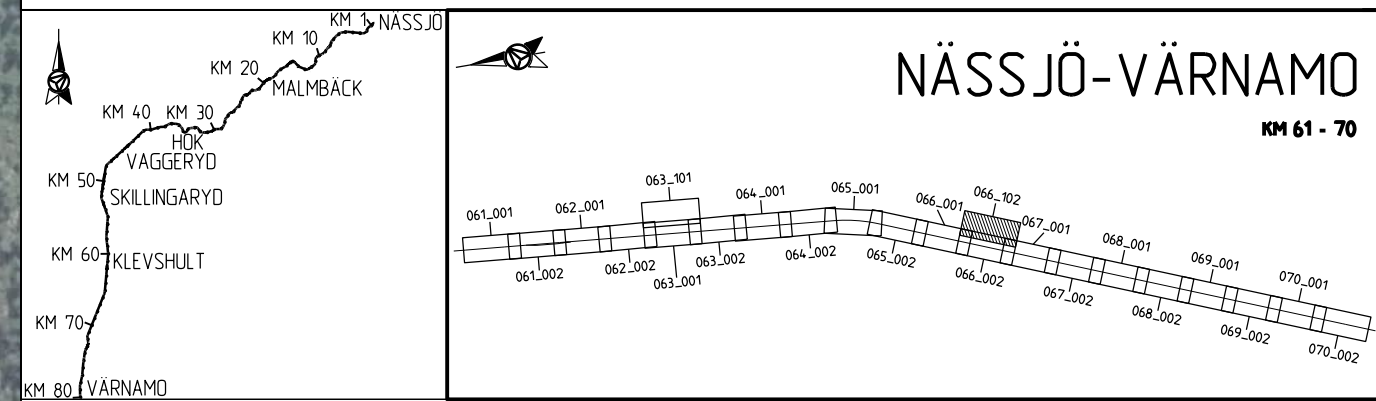
- KM1- 800** SPÄRMITT MED LÄNGDMÄTNING
- - - - - FASTIGHETSGRÄNS
- — — — — TRAKTSGRÄNS

NY ANLÄGGNING

- KONTAKTLEDNINGSTOPE MED UTLIGGARE, UNGEFÄRLIGT LÄGE
- KONTAKTLEDNINGSBRYGGA, UNGEFÄRLIGT LÄGE
- ELSKYDDSPORTAL, UNGEFÄRLIGT LÄGE
- — — — — STANGSEL
- TEKNIKBYGGNAD
- DIKE / SLÄNT

KOORDINATSYSTEM

SYSTEM I PLAN: SWEREFF 99 13 30
SYSTEM I HÖJD: RH 2000



NÄSSJÖ-VÄRNAMO

KM 61 - 70

| | | | | | |
|----------------------------|--|-------------------------------|--|--------------------------|--|
| ANDR. ANDRINGS AVSER | | GODKÄND AV | | ANDR. DATUM | |
| TYP AV PLAN | | | | | |
| JÄRNVÄGSPLAN | | | | | |
| LEVERANTÖR | | AVDELNING | | LEVERANS/ANDRINGS-PM | |
| AFRY | | AFRY | | | |
| | | UPPDRAGSNUMMER | | KONSTRUKTIONSNUMMER | |
| | | 202827 | | | |
| SKAPAD AV | | TEKNIKOMRÅDE | | GRANSKINGSSTATUS / SYFTE | |
| P. MACKOWIAK | | MARK | | FÖR GRANSKNING | |
| GRANSKAD AV | | HANDLINGSTYP | | KILOMETER-METER | |
| L. WASK | | SAMRÅDSHANDLING | | 066 + 500 - 066 + 1000 | |
| GODKÄND AV | | ANLÄGGNINGSTYP | | BÁNDEL | |
| MT | | | | 732 | |
| DATUM | | ILLUSTRATIONSKARTA | | RITNINGSNUMMER PROJEKT | |
| 2023-02-02 | | NÄSSJÖ-VÄRNAMO ELEKTRIFIERING | | 168299-00-103-0066-0102 | |
| SKALA | | FORMAT | | BLAD | |
| 1:1000 | | A3FF | | 102 | |
| RITNINGSNUMMER FÖRVALTNING | | BLAD | | NÄSTA BLAD | |
| | | | | 001 | |
| | | | | ANDR. | |
| | | | | | |

Denna ritning är Trafikverkets egendom. Allt obehörigt
 begagnande av ritningen beivras enligt lag.
 TRAFIKVERKET



TECKENFÖRKLARING

- · - · - · - GRÄNS FÖR JÄRNVÄGSPLAN
 - - - - - GRÄNS FÖR JÄRNVÄGSMARK

BEFINTLIG ANLÄGGNING


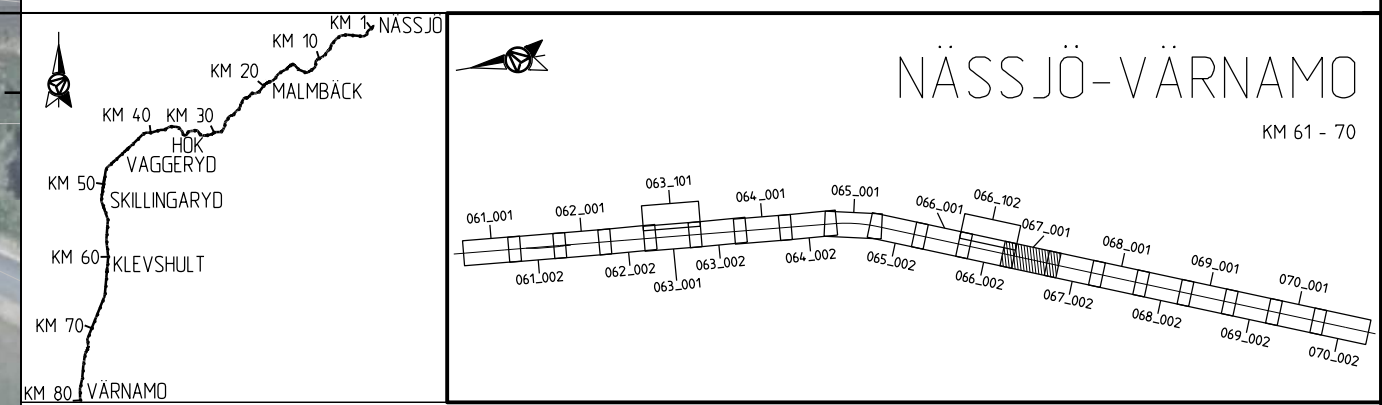
KM1+ 800 SPÄRMITT MED LÅNGMÄTNING
 - - - - - FASTIGHETSGRÄNS
 ——— TRAKTSGRÄNS

NY ANLÄGGNING

KONTAKTLEDNINGSSTOPE MED UTLIGGARE, UNGEFÄRLIGT LÄGE
 KONTAKTLEDNINGSBRYGGA, UNGEFÄRLIGT LÄGE
 ELSKYDDSPORTAL, UNGEFÄRLIGT LÄGE
 STÅNGSEL
 TEKNIKBYGGNAD
 DIKE / SLÄNT

KOORDINATSYSTEM

SYSTEM I PLAN: SWEREFF 99 13 30
 SYSTEM I HÖJD: RH 2000



| | | | | | |
|-----------------------|--|-------------------------------|--|---------------------------|--|
| ANDR. ANDRINGEN AVSER | | GODKÄND AV | | ANDR. DATUM | |
| TYP AV PLAN | | | | | |
| JÄRNVÄGSPLAN | | | | | |
| LEVERANTÖR | | AVDELNING | | LEVERANS-/ANDRINGS-PM | |
| AFRY | | AFRY | | MARK | |
| UPPDRAGSNUMMER | | KONSTRUKTIONNUMMER | | GRANSKNINGSSTATUS / SYFTE | |
| 202827 | | | | GODKÄND | |
| SKAPAD AV | | HANDLINGS TYP | | KILOMETER-METER | |
| P. MACKOWIAK | | SAMRÅDSHANDLING | | 067+000 - 067+500 | |
| GRANSKAD AV | | ANLÄGGNINGSTYP | | BANDEL | |
| L. WASK | | JÄRNVÄG | | 732 | |
| GODKÄND AV | | ILLUSTRATIONSKARTA | | RITNINGNUMMER PROJEKT | |
| MT | | HALMSTAD-NÄSSJÖ | | 168299-00-103-0067-0001 | |
| DATUM | | NÄSSJÖ-VÄRNAMO ELEKTRIFIERING | | BLAD | |
| 2023-02-02 | | | | 001 | |
| SKALA | | FORMAT | | NÄSTA BLAD | |
| 1:1000 | | A3FF | | 002 | |
| | | RITNINGNUMMER FÖRVALTNING | | ANDR. | |
| | | | | | |

AFA48187
 2023-01-08:03
 LAST RENDER BY MICROSTATION: 2023-02-02 10:00:00

Den här ritningen är Trafikverkets egendom. Allt obehörigt begagnande av ritningen beivras enligt lag.
TRAFIKVERKET



TECKENFÖRKLARING

- GRÄNS FÖR JÄRNVÄGSPLAN
- - - - GRÄNS FÖR JÄRNVÄGSMARK

BEFINTLIG ANLÄGGNING


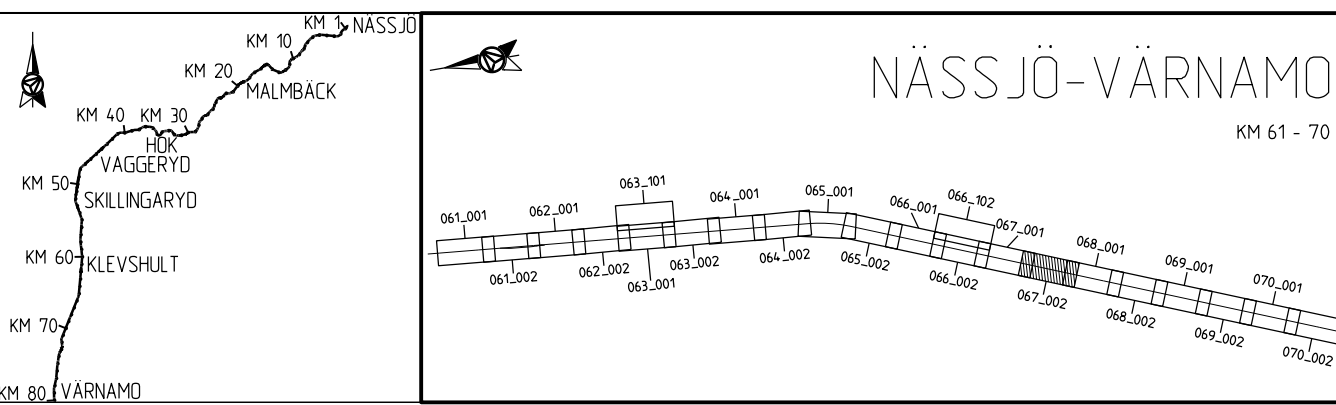
- +—+—+—+ SPÄRMITT MED LÄNGDMÄTNING
- - - - FASTIGHETSGRÄNS
- — — — TRAKTSGRÄNS

NY ANLÄGGNING

- +—+—+—+ KONTAKTLEDNINGSTOPE MED UTLIGGARE, UNGEFÄRLIGT LÄGE
- +—+—+—+ KONTAKTLEDNINGSBRYGGA, UNGEFÄRLIGT LÄGE
- +—+—+—+ ELSKYDDSPORTAL, UNGEFÄRLIGT LÄGE
- +—+—+—+ STANGSEL
- TEKNIKBYGGNAD
- ▭ DIKE / SLÄNT

KOORDINATSYSTEM

SYSTEM I PLAN: SWEREF 99 13 30
SYSTEM I HÖJD: RH 2000



| | | | | | |
|-----------------------|--|-------------------------------|--|--------------------------|--|
| ANDR. ANDRINGEN AVSER | | GODKÄND AV | | ANDR. DATUM | |
| TYP AV PLAN | | | | | |
| JÄRNVÄGSPLAN | | | | | |
| LEVERANTÖR | | AVDELNING | | LEVERANS/ANDRINGS-PM | |
| AFRY | | AFRY | | MARK | |
| UPPDRAGSNUMMER | | KONSTRUKTIONNUMMER | | GRANSKINGSSTATUS / SYFTE | |
| 202827 | | | | GODKÄND | |
| TRAFIKVERKET | | HALMSTAD-NÄSSJÖ | | HANDLINGS TYP | |
| | | NÄSSJÖ-VÄRNAMO ELEKTRIFIERING | | SAMRÅDSHANDLING | |
| SKAPAD AV | | ILLUSTRATIONSKARTA | | ANLÄGGNINGSTYP | |
| P. MACKOWIAK | | | | KILOMETER-METER | |
| GRANSKAD AV | | SKALA | | BANDEL | |
| L. WASIK | | 1:1000 | | 067+500 - 067+1000 | |
| GODKÄND AV | | FORMAT | | RITNINGNUMMER PROJEKT | |
| MT | | A3FF | | 168299-00-103-0067-0002 | |
| DATUM | | RITNINGNUMMER FÖRVALTNING | | BLAD | |
| 2023-02-02 | | | | 002 | |
| | | | | NÄSTA BLAD | |
| | | | | 001 | |
| | | | | ANDR. | |
| | | | | | |

AFRY18187 2023-01-08:03 LAST RENDER BY MICROSTATION:2023-02-02:002.dwg

Den här ritning är Trafikverkets egendom. Allt obehörigt begagnande av ritningen beivras enligt lag.
TRAFIKVERKET









TECKENFÖRKLARING

- · - · - · GRÄNS FÖR JÄRNVÄGSPLAN
 - - - - - GRÄNS FÖR JÄRNVÄGSMARK

BEFINTLIG ANLÄGGNING

KM1+800 SPÄRMITT MED LÄNGDMÄTNING
 - - - - - FASTIGHETSGRÄNS
 — — — — — TRAKTSGRÄNS

NY ANLÄGGNING

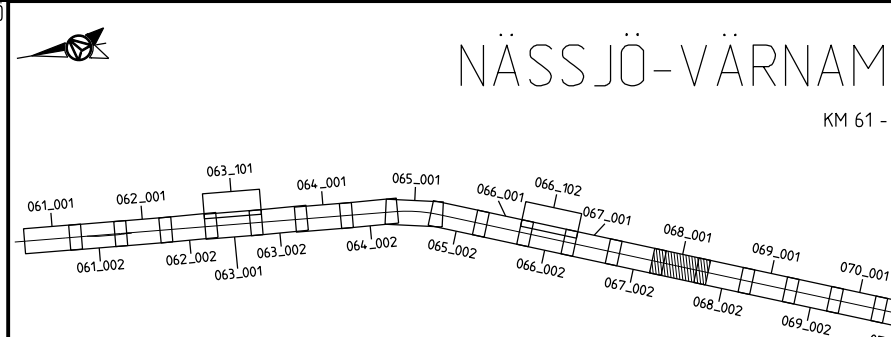
 KONTAKTLEDNINGSTOPE MED UTLIGGARE, UNGEFÄRLIGT LÄGE
 KONTAKTLEDNINGSBRYGGA, UNGEFÄRLIGT LÄGE
 ELSKYDDSPORTAL, UNGEFÄRLIGT LÄGE
 STANGSEL
 TEKNIKBYGGNAD
 DIKE / SLÄNT


KOORDINATSYSTEM

SYSTEM I PLAN: SWEREF 99 13 30
 SYSTEM I HÖJD: RH 2000

NÄSSJÖ-VÄRNAMO

KM 61 - 70



| | | | | | |
|---|--|-------------------------------|--|---------------------------|--|
| ANDR. ANDRINGEN AVSER | | GODKÄND AV | | ANDR. DATUM | |
| TYP AV PLAN | | | | | |
| JÄRNVÄGSPLAN | | | | | |
| LEVERANTÖR | | AVDELNING | | LEVERANS/ANDRINGS-PM | |
|  AFRY | | AFRY | | | |
| | | UPPDRAGSNUMMER | | KONSTRUKTIONSNUMMER | |
| | | 202827 | | | |
| TRAFIKVERKET | | HALMSTAD-NÄSSJÖ | | TEKNIKOMRÅDE | |
| | | NÄSSJÖ-VÄRNAMO ELEKTRIFIERING | | MARK | |
| SKAPAD AV | | ILLUSTRATIONSKARTA | | GRANSKNINGSSTATUS / SYFTE | |
| P. MACKOWIAK | | | | GODKÄND | |
| GRANSKAD AV | | | | HANDLINGS TYP | |
| L. WASK | | | | SAMRÅDSHANDLING | |
| GODKÄND AV | | SKALA | | ANLÄGGNINGSTYP | |
| MT | | 1:1000 | | KILOMETER-METER | |
| DATUM | | FORMAT | | BANDEL | |
| 2023-02-02 | | A3FF | | 068+000 - 068+500 | |
| | | RITNINGSNUMMER FÖRVALTNING | | 732 | |
| | | | | RITNINGSNUMMER PROJEKT | |
| | | | | 168299-00-103-0068-0001 | |
| | | | | BLAD | |
| | | | | 001 | |
| | | | | NÄSTA BLAD | |
| | | | | 002 | |
| | | | | ANDR. | |
| | | | | | |

Denna ritning är Trafikverkets egendom. Allt obehörigt
 begagnande av ritningen beivras enligt lag.
 TRAFIKVERKET









TECKENFÖRKLARING

- · - · - · GRÄNS FÖR JÄRNVÄGSPLAN
 - - - - - GRÄNS FÖR JÄRNVÄGSMARK

BEFINTLIG ANLÄGGNING

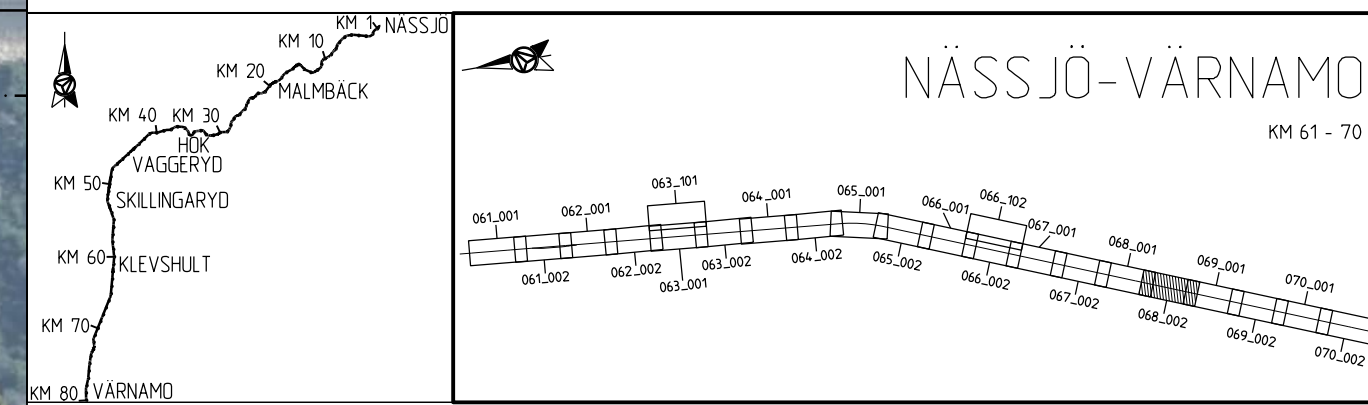
KM1+ 800 SPÄRMITT MED LÄNGDMÄTNING
 - - - - - FASTIGHETSGRÄNS
 — — — — — TRAKTSGRÄNS

NY ANLÄGGNING

 KONTAKTLEDNINGSSTOPE MED UTLIGGARE, UNGEFÄRLIGT LÄGE
 KONTAKTLEDNINGSBRYGGA, UNGEFÄRLIGT LÄGE
 ELSKYDDSPORTAL, UNGEFÄRLIGT LÄGE
 STANGSEL
 TEKNIKBYGGNAD
 DIKE / SLÄNT

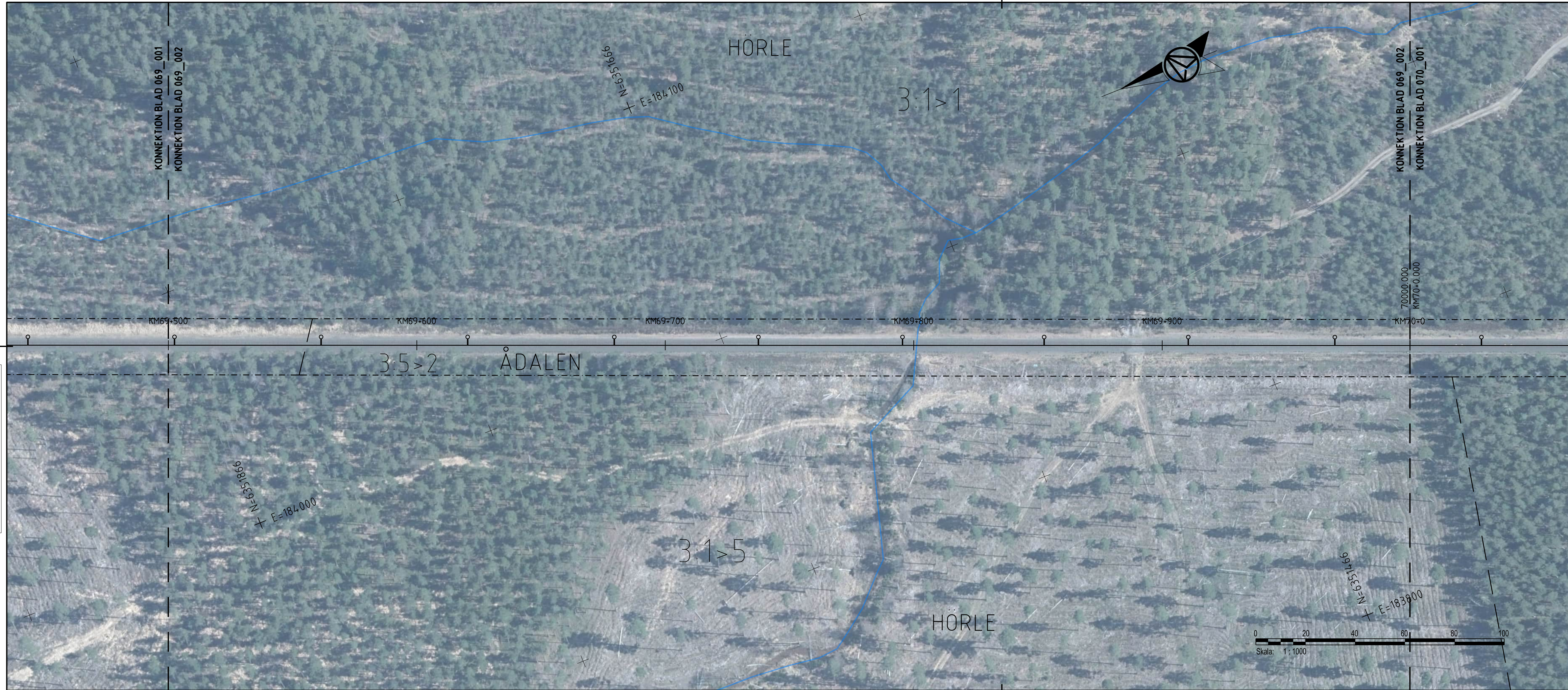
KOORDINATSYSTEM

SYSTEM I PLAN: SWEREF 99 13 30
 SYSTEM I HÖJD: RH 2000



| | | | | | |
|-----------------------------|--|-------------------------------|--|---------------------------|--|
| ANDR. ANDRINGSÄNDRING AVSER | | GODKÄND AV | | ANDR. DATUM | |
| TYP AV PLAN | | | | | |
| JÄRNVÄGSPLAN | | | | | |
| LEVERANTÖR | | AVDELNING | | LEVERANS/ANDRINGS-PM | |
| AFRY | | AFRY | | MARK | |
| UPPDRAGSNUMMER | | KONSTRUKTIONNUMMER | | GRANSKNINGSSTATUS / SYFTE | |
| 202827 | | | | GODKÄND | |
| TRAFIKVERKET | | HALMSTAD-NÄSSJÖ | | HANDLINGS-TYP | |
| SKAPAD AV | | NÄSSJÖ-VÄRNAMO ELEKTRIFIERING | | SAMRÅDSHANDLING | |
| GRANSKAD AV | | ILLUSTRATIONSKARTA | | ANLÄGGNINGSTYP | |
| L. WASIK | | | | KILOMETER-METER | |
| GODKÄND AV | | SKALA | | BANDEL | |
| MT | | 1:1000 | | 068+500 - 068+1000 | |
| DATUM | | FORMAT | | RITNINGNUMMER PROJEKT | |
| 2023-02-02 | | A3FF | | 168299-00-103-0068-0002 | |
| | | RITNINGNUMMER FÖRVALTNING | | BLAD | |
| | | | | NÄSTA BLAD | |
| | | | | ANDR. | |
| | | | | 002 | |
| | | | | 001 | |
| | | | | | |

AFA481897
 2023-01-08:03
 LAST RENDER BY MICROSTATION: 2023-02-02 10:05:06:00:002.dwg
 LAST RENDER BY AUTOCAD:



TECKENFÖRKLARING

- · - · - · GRÄNS FÖR JÄRNVÄGSPLAN
 - - - - - GRÄNS FÖR JÄRNVÄGSMARK

BEFINTLIG ANLÄGGNING

KM1+ 800 SPÄRMITT MED LÄNGMÄTNING
 - - - - - FASTIGHETSGRÄNS
 — — — — — TRAKTSGRÄNS

NY ANLÄGGNING

KONTAKTLEDNINGSSTOPE MED UTLIGGARE, UNGEFÄRLIGT LÄGE
 KONTAKTLEDNINGSBRYGGA, UNGEFÄRLIGT LÄGE
 ELSKYDDSPORTAL, UNGEFÄRLIGT LÄGE
 STÄNGSEL
 TEKNIKBYGGNAD
 DIKE / SLÄNT

KOORDINATSYSTEM

SYSTEM I PLAN: SWEREF 99 13 30
 SYSTEM I HÖJD: RH 2000

NÄSSJÖ-VÄRNAMO

KM 61 - 70

JÄRNVÄGSPLAN

ANDR. ANDRINGS AVSER: _____ GODKÄND AV: _____ ANDR. DATUM: _____

TYP AV PLAN: _____

| | | | |
|----------------------------------|---|------------------------|--|
| LEVERANTÖR AFRY | AVDELNING AFRY | LEVERANS/ANDRINGS-PM | TEKNIKOMRÅDE MARK |
| | UPPDRAGSNUMMER 202827 | KONSTRUKTIONSNUMMER | GRANSKINGSSTATUS / SYFTE GODKÄND |
| TRAFIKVERKET | HALMSTAD-NÄSSJÖ NÄSSJÖ-VÄRNAMO ELEKTRIFIERING | | HANDLINGS TYP SAMRÅDSHANDLING |
| SKAPAD AV P. MACKOWIAK | ILLUSTRATIONSKARTA | | KILOMETER-METER 069+500 - 069+1000 |
| GRANSKAD AV L. WASIK | | | BANDEL 732 |
| GODKÄND AV MT | DATUM 2023-02-02 | SKALA 1:1000 | FORMAT A3FF |
| | | FORMAT A3FF | RITNINGSNUMMER FÖRVALTNING 168299-00-103-0069-0002 |
| | | | BLAD 002 |
| | | | NÄSTA BLAD 001 |
| | | | ANDR. 001 |

Denna ritning är Trafikverkets egendom. Allt obehörigt begagnande av ritningen beivras enligt lag.
 TRAFIKVERKET

X:\2023\02\02\001\001_A3F AFRY 168299-00-103_0069-0002.dwg

LAST RENDER BY MICROSTATION 2023-01-03 08:09:00.dwg

LAST RENDER BY AUTOCAD