

Den här ritning är Trafikverkets egendom. Allt obehörigt begagnande av ritningen beivras enligt lag.
TRAFIKVERKET



TECKENFÖRKLARING

- · - · - · GRÄNS FÖR JÄRNVAGSPLAN
 - - - - - GRÄNS FÖR JÄRNVAGSMARK

BEFINTLIG ANLÄGGNING

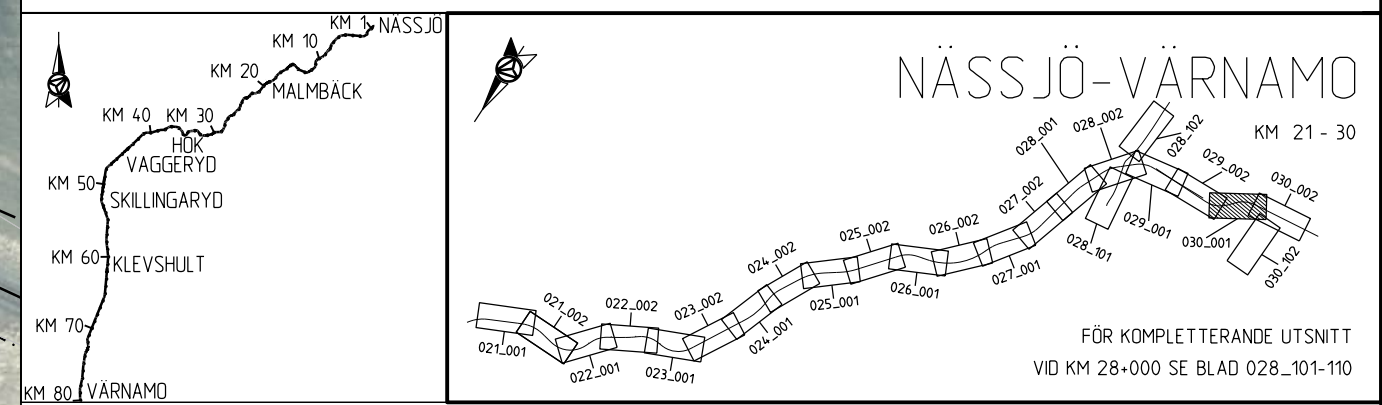
KM1+ 800 SPÄRMITT MED LÄNGDMÄTNING
 - - - - - FASTIGHETSGRÄNS
 - - - - - TRAKTSGRÄNS

NY ANLÄGGNING

○ KONTAKTLEDNINGSTOPE MED UTLIGGARE, UNGEFÄRLIGT LÄGE
 ○ KONTAKTLEDNINGSBRYGGA, UNGEFÄRLIGT LÄGE
 ○ ELSKYDDSPORTAL, UNGEFÄRLIGT LÄGE
 ○ STÅNGSEL
 □ TEKNIKBYGGNAD
 □ DIKE / SLÄNT

KOORDINATSYSTEM

SYSTEM I PLAN: SWEREFF 99 13 30
 SYSTEM I HÖJD: RH 2000



ANDR. TYP AV PLAN	ANDR. ANDRINGS AVSER	GODKÄND AV		ANDR. DATUM
JÄRNVAGSPLAN				
LEVERANTÖR AFRY	AVDELNING AFRY	LEVERANS/ANDRINGS-PM	TEKNIKOMRÅDE MARK	
	UPPDRAGSNUMMER 202827	KONSTRUKTIONNUMMER	GRANSKINGSSTATUS / SYFTE GODKÄND	
TRAFIKVERKET	HALMSTAD-NÄSSJÖ		HANDLINGS TYP SAMRÅDSHANDLING	
SKAPAD AV P. MACKOWIAK	NÄSSJÖ-VÄRNAMO ELEKTRIFIERING		ANLÄGGNINGSTYP	
GRANSKAD AV L. WASK	ILLUSTRATIONSKARTA		KILOMETER-METER 030+000-030+500	BANDEL 732
GODKÄND AV MT	DATUM 2023-02-02	SKALA 1:1000	FORMAT A3FF	RITNINGNUMMER FÖRVALTNING 168299-00-103-0030-0001
			BLAD 001	NÄSTA BLAD 002

LAST RENDER BY MICROSTATION 2023-01-23

LAST RENDER BY AUTOCAD

Denna ritning är Trafikverkets egendom. Allt obehörigt
 begagnande av ritningen beivras enligt lag.
 TRAFIKVERKET



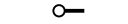




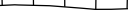
TECKENFÖRKLARING

- · - · - GRÄNS FÖR JÄRNVAGSPLAN
 - - - - GRÄNS FÖR JÄRNVAGSMARK

BEFINTLIG ANLÄGGNING

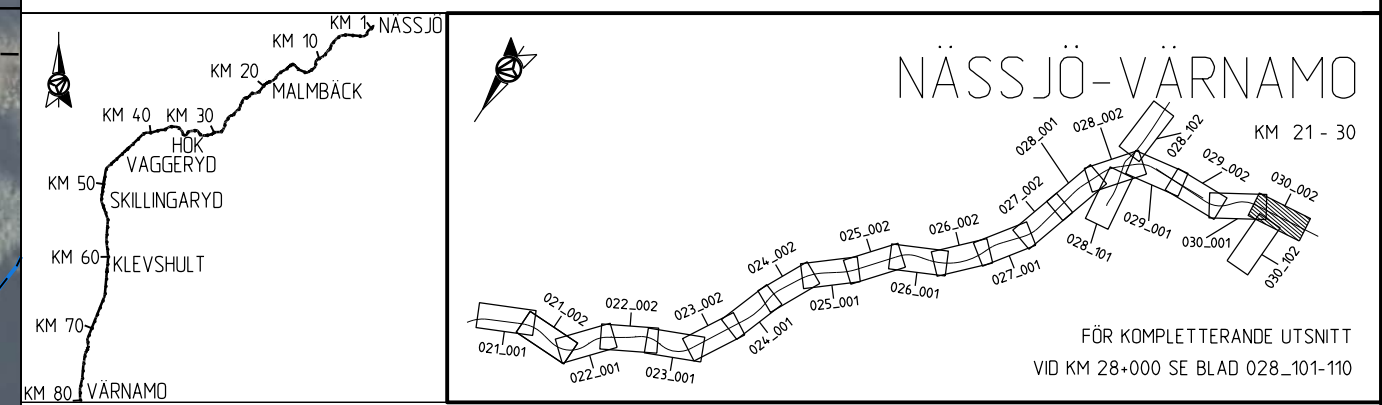
KM1+800 SPÄRMITT MED LÄNGMÄTNING
 - - - - FASTIGHETSGRÄNS
 — — — — TRAKTSGRÄNS

NY ANLÄGGNING

 KONTAKTLEDNINGSTOPE MED UTLIGGARE, UNGEFÄRLIGT LÄGE
 KONTAKTLEDNINGSBRYGGA, UNGEFÄRLIGT LÄGE
 ELSKYDDSPORTAL, UNGEFÄRLIGT LÄGE
 STÄNGSEL
 TEKNIKBYGGNAD
 DIKE / SLÄNT

KOORDINATSYSTEM

SYSTEM I PLAN: SWEREF 99 13 30
 SYSTEM I HÖJD: RH 2000



ANDR. ANDRINGEN AVSER		GODKÄND AV		ANDR. DATUM	
TYP AV PLAN					
JÄRNVAGSPLAN					
LEVERANTÖR		AVDELNING		TEKNIKOMRÅDE	
AFRY		AFRY		MARK	
UPPDRAGSNUMMER		LEVERANS/ANDRINGS-PM		GRÄNSKÄNNSSTATUS / SYFTE	
202827				GODKÄND	
SKAPAD AV		GRANSKAD AV		HANDLINGS-TYP	
P. MACKOWIAK		L. WASK		SAMRÅDSHANDLING	
GRANSKAD AV		GODKÄND AV		ANLÄGGNINGSTYP	
L. WASK		MT		ANLÄGGNINGSTYP	
DATUM		SKALA		KILOMETER-METER	
2023-02-02		1:1000		030+500-030+1000	
FORMAT		RITNINGSNUMMER FÖRVALTNING		BANDDEL	
A3FF		168299-00-103-0030-0002		732	
RITNINGSNUMMER FÖRVALTNING		BLAD		NÄSTA BLAD	
		002		001	

AF 0481897
 2023-01-01-00:00:00
 LAST RENDER BY MICROSTATION 2023-02-02 10:00:00



TECKENFÖRKLARING

- · - · - GRÄNS FÖR JÄRNVÄGSPLAN
 - · - · - · - GRÄNS FÖR JÄRNVÄGSMARK

BEFINTLIG ANLÄGGNING

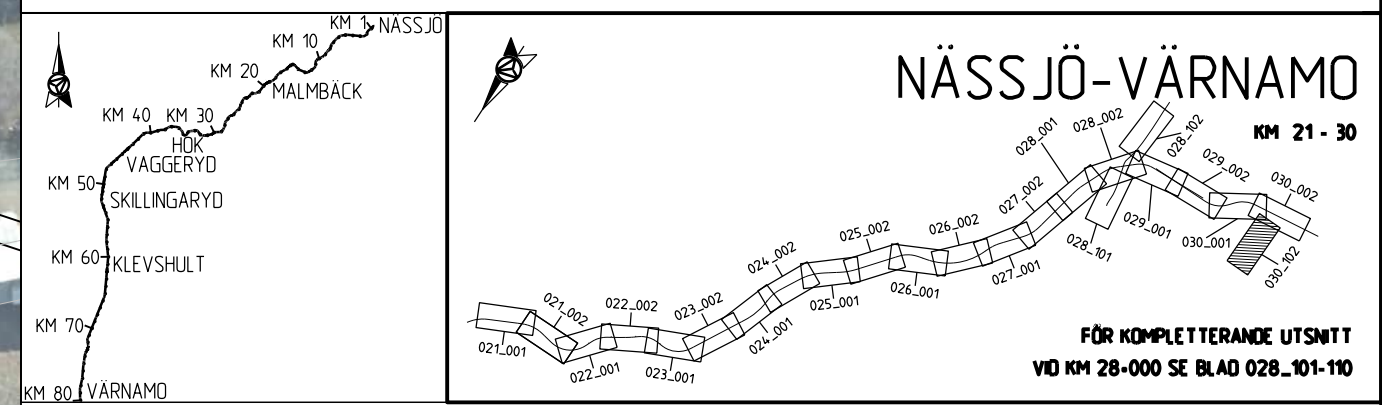
KM1- 800 SPÄRMITT MED LÄNGDMÄTNING
 - - - - FASTIGHETSGRÄNS
 - - - - TRAKTSGRÄNS

NY ANLÄGGNING

KONTAKTLEDNINGSSTOPE MED UTLIGGARE, UNGEFÄRLIGT LÄGE
 KONTAKTLEDNINGSBRYGGA, UNGEFÄRLIGT LÄGE
 ELSKYDDSPORTAL, UNGEFÄRLIGT LÄGE
 STANGSEL
 TEKNIKBYGGNAD
 DIKE / SLÄNT

KOORDINATSYSTEM

SYSTEM I PLAN: SWEREFF 99 13 30
 SYSTEM I HÖJD: RH 2000



ANDR. ANDRNINGEN AVSER	TYP AV PLAN		GODKÄND AV	ANDR. DATUM
JÄRNVÄGSPLAN				
LEVERANTÖR	AVDELNING	LEVERANS/ANDRINGS-PM	TEKNIKOMRÅDE	
AFRY	AFRY		MARK	
	UPPDRAGSNUMMER	KONSTRUKTIONSNUMMER	GRANSKNINGSSTATUS / SYFTE	
	202827		GODKÄND	
TRAFIKVERKET	HALMSTAD-NÄSSJÖ		HANDLINGS-TYP	
	NÄSSJÖ-VÄRNAMO ELEKTRIFIERING		SAMRÅDSHANDLING	
SKAPAD AV	ILLUSTRATIONSKARTA		ANLÄGGNINGSTYP	
P. MACKOWIAK				
GRANSKAD AV	SKALA	FORMAT	RITINGSNUMMER FÖRVALTNING	KILOMETER-METER
L. WASIK	1:1000	A3FF		030+500 - 030+1000
GODKÄND AV	DATUM	BLAD	NÄSTA BLAD	ANDR.
MT	2023-02-02	102	001	
				BANDEL
				732
				RITINGSNUMMER PROJEKT
				168299-00-103-0030-0102

Denna ritning är Trafikverkets egendom. Allt obehörigt beaktande av ritningen beivras enligt lag. TRAFIKVERKET

X:\2023\02\02\103\102_0102.dwg
 188299-00-103_0102.dwg

LAST RENDER BY MICROSTATION 2023-01-25 2023-01-25

LAST RENDER BY AUTOCAD

Den här ritning är Trafikverkets egendom. Allt obehörigt begagnande av ritningen beivras enligt lag.
TRAFIKVERKET



TECKENFÖRKLARING

- GRÄNS FÖR JÄRNVAGSPLAN
- - - - GRÄNS FÖR JÄRNVAGSMARK

BEFINTLIG ANLÄGGNING

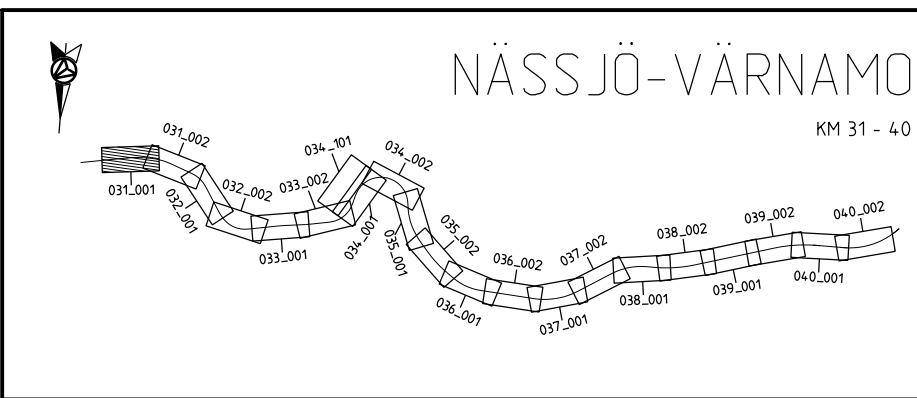
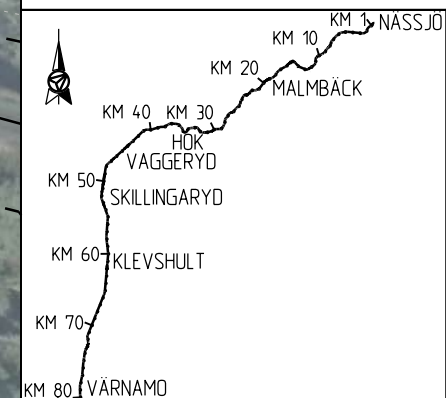
- KM1+ 800 SPÅRMITT MED LÅNGMÄTNING
- - - - FASTIGHETSGRÄNS
- — — — TRAKTSGRÄNS

NY ANLÄGGNING

- KONTAKTLEDNINGSSTOPE MED UTLIGGARE, UNGEFÄRLIGT LÄGE
- KONTAKTLEDNINGSBRYGGA, UNGEFÄRLIGT LÄGE
- ELSKYDDSPORTAL, UNGEFÄRLIGT LÄGE
- STÅNGSEL
- TEKNIKBYGGNAD
- ▭ DIKE / SLÄNT

KOORDINATSYSTEM

SYSTEM I PLAN: SWEREFF 99 13 30
SYSTEM I HÖJD: RH 2000



ANDR. ANDRINGEN AVSER		GODKÄND AV		ANDR. DATUM	
TYP AV PLAN					
JÄRNVAGSPLAN					
LEVERANTÖR AFRY		AVDELNING AFRY	LEVERANS/ANDRINGS-PM	TEKNIKOMRÅDE MARK	
		UPPDRAGSNUMMER 202827	KONSTRUKTIONSNUMMER	GRÄNSKÄNNINGSSTATUS / SYFTE GODKÄND	
TRAFIKVERKET		HALMSTAD-NÄSSJÖ		HANDLINGSTYP SAMRÅDSHANDLING	
SKAPAD AV P. MACKOWIAK		NÄSSJÖ-VÄRNAMO ELEKTRIFIERING		ANLÄGGNINGSTYP	
GRANSKAD AV L. WASK		ILLUSTRATIONSKARTA		KILOMETER-METER 031+000 - 031+500	BANDEL 732
GODKÄND AV MT		DATUM 2023-02-02	SKALA 1:1000	FORMAT A3FF	RITNINGSNUMMER FÖRVALTNING 168299-00-103-0031-0001
				BLAD 001	NÄSTA BLAD 002
				ANDR.	

AFRY 1887
LAST RENDER BY MICROSTATION 2023-01-03 10:01:00 1:000 1.dwg
2023-01-03 10:23
LAST RENDER BY AUTOCAD



TECKENFÖRKLARING

- GRÄNS FÖR JÄRNVÄGSPLAN
- - - - GRÄNS FÖR JÄRNVÄGSMARK

BEFINTLIG ANLÄGGNING

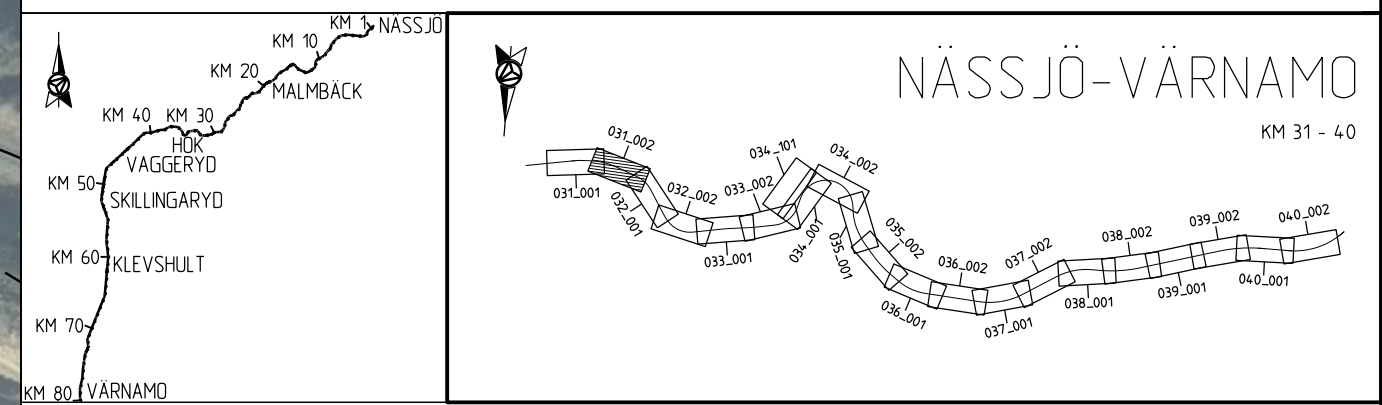
- KM1+ 800 SPÄRMITT MED LÄNGDMÄTNING
- - - - FASTIGHETSGRÄNS
- — — — TRAKTSGRÄNS

NY ANLÄGGNING

- KONTAKTLEDNINGSSTOPE MED UTLIGGARE, UNGEFÄRLIGT LÄGE
- KONTAKTLEDNINGSBRYGGA, UNGEFÄRLIGT LÄGE
- ELSKYDDSPORTAL, UNGEFÄRLIGT LÄGE
- STÅNGSEL
- TEKNIKBYGGNAD
- ▭ DIKE / SLÄNT

KOORDINATSYSTEM

SYSTEM I PLAN: SWEREF 99 13 30
SYSTEM I HÖJD: RH 2000



Denna ritning är Trafikverkets egendom. Allt obehörigt
 begagnande av ritningen beivras enligt lag.
 TRAFIKVERKET

ANDR. ANDRINGEN AVSER		GODKÄND AV		ANDR. DATUM	
TYP AV PLAN					
JÄRNVÄGSPLAN					
LEVERANTÖR		AVDELNING		TEKNIKOMRÅDE	
AFRY		AFRY		MARK	
UPPDRAGSNUMMER		LEVERANS/ANDRINGS-PM		GRANSKINGSSTATUS / SYFTE	
202827				GODKÄND	
TRAFIKVERKET		HALMSTAD-NÄSSJÖ		HANDLINGSTYP	
SKAPAD AV		NÄSSJÖ-VÄRNAMO ELEKTRIFIERING		SAMRÅDSHANDLING	
P. MACKOWIAK				ANLÄGGNINGSTYP	
GRANSKAD AV		ILLUSTRATIONSKARTA		KILOMETER-METER	
L. WASIK				031+500 - 031+1000	
GODKÄND AV		SKALA		BANDL	
MT		1:1000		732	
DATUM		FORMAT		RITNINGNUMMER PROJEKT	
2023-02-02		A3FF		168299-00-103-0031-0002	
		RITNINGNUMMER FÖRVALTNING		BLAD	
				002	
				NÄSTA BLAD	
				001	
				ANDR.	

AF 48187
 2023-01-05-10:00:00-0002.dwg
 LAST RENDER BY MICROSTATION

LAST RENDER BY AUTOCAD



TECKENFÖRKLARING

- GRÄNS FÖR JÄRNVÄGSPLAN
- - - - GRÄNS FÖR JÄRNVÄGSMARK

BEFINTLIG ANLÄGGNING

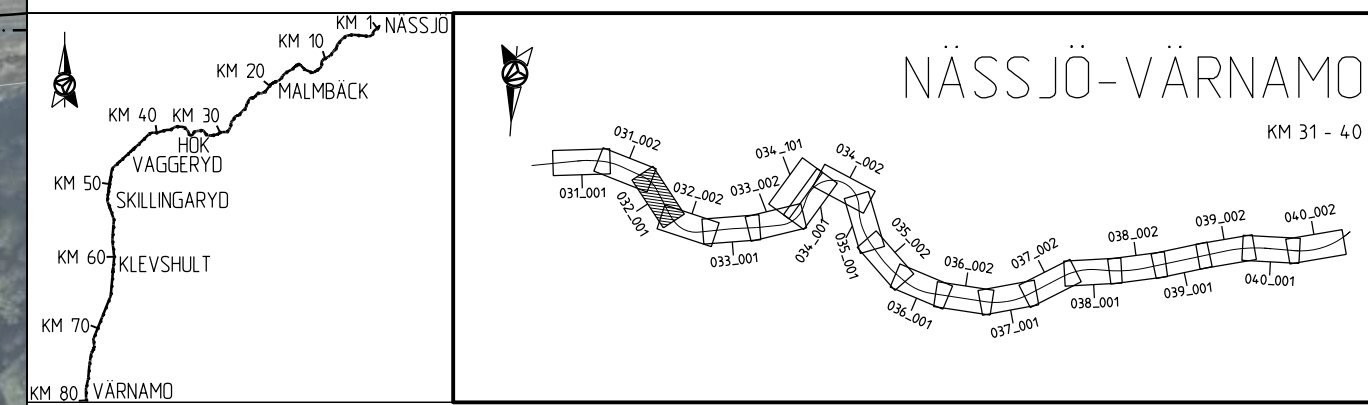
- KM1+ 800 SPÄRMITT MED LÄNGDMÄTNING
- - - - FASTIGHETSGRÄNS
- — — — TRAKTSGRÄNS

NY ANLÄGGNING

- KONTAKTLEDNINGSSTOPE MED UTLIGGARE, UNGEFÄRLIGT LÄGE
- KONTAKTLEDNINGSBRYGGA, UNGEFÄRLIGT LÄGE
- ELSKYDDSPORTAL, UNGEFÄRLIGT LÄGE
- STÅNGSEL
- TEKNIKBYGGNAD
- ▭ DIKE / SLÄNT

KOORDINATSYSTEM

SYSTEM I PLAN: SWEREFF 99 13 30
SYSTEM I HÖJD: RH 2000



Denna ritning är Trafikverkets egendom. Allt obehörigt bebyggande av ritningen beivras enligt lag.
 TRAFIKVERKET

ANDR. ANDRINGSÄSVISER		GODKÄND AV		ANDR. DATUM	
TYP AV PLAN					
JÄRNVÄGSPLAN					
LEVERANTÖR		AVDELNING		LEVERANS/ANDRINGS-PM	
AFRY		AFRY		MARK	
UPPDRAGNUMMER		UPPDRAGNUMMER		GRANSKNINGSSTATUS / SYFTE	
202827		202827		GODKÄND	
TRAFIKVERKET		HALMSTAD-NÄSSJÖ		HANDLINGSTYP	
P. MACKOWIAK		NÄSSJÖ-VÄRNAMO ELEKTRIFIERING		SAMRÅDSHANDLING	
L. WASIK		ILLUSTRATIONSKARTA		ANLÄGGNINGSTYP	
SKAPAD AV		SKALA		KILOMETER-METER	
P. MACKOWIAK		1:1000		032+000 - 032-500	
GRANSKAD AV		FORMAT		BANDEL	
L. WASIK		A3FF		732	
GODKÄND AV		RITNINGNUMMER FÖRVALTNING		RITNINGNUMMER PROJEKT	
MT		2023-02-02		168299-00-103-0032-0001	
DATUM		BLAD		NÄSTA BLAD	
2023-02-02		001		002	
ANDR.		ANDR.		ANDR.	



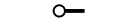





TECKENFÖRKLARING

- · - · - GRÄNS FÖR JÄRNVÄGSPLAN
 - - - - GRÄNS FÖR JÄRNVÄGSMARK

BEFINTLIG ANLÄGGNING

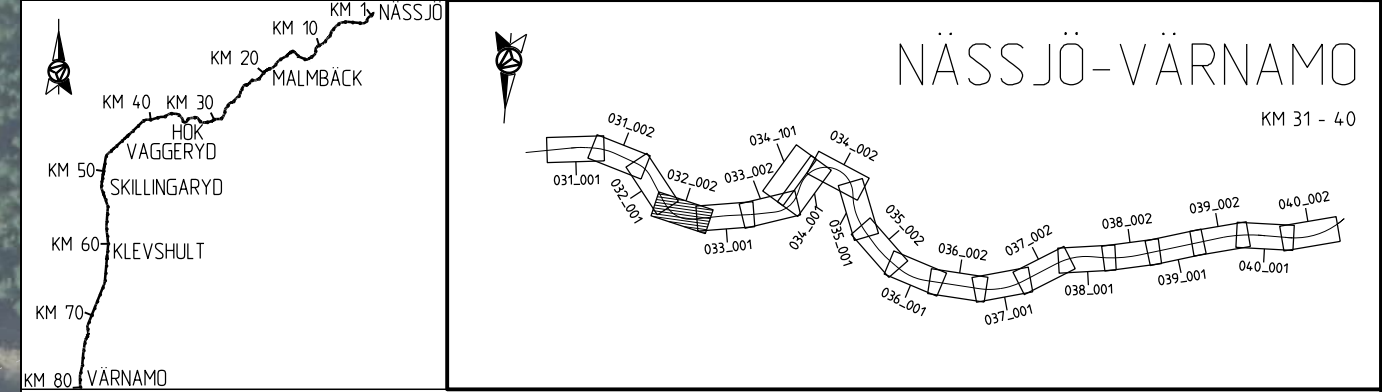
KM1+ 800 SPÄRMITT MED LÄNGDMÄTNING
 - - - - FASTIGHETSGRÄNS
 - - - - TRAKTSGRÄNS

NY ANLÄGGNING

 KONTAKTLEDNINGSSTOPE MED UTLIGGARE, UNGEFÄRLIGT LÄGE
 KONTAKTLEDNINGSBRYGGA, UNGEFÄRLIGT LÄGE
 ELSKYDDSPORTAL, UNGEFÄRLIGT LÄGE
 STANGSEL
 TEKNIKBYGGNAD
 DIKE / SLÄNT

KOORDINATSYSTEM

SYSTEM I PLAN: SWEREF 99 13 30
 SYSTEM I HÖJD: RH 2000



Denna ritning är Trafikverkets egendom. Allt obehörigt beaktande av ritningen beivras enligt lag. TRAFIKVERKET

ANDR. ANDRINGEN AVSER		GODKÄND AV		ANDR. DATUM	
TYP AV PLAN					
JÄRNVÄGSPLAN					
LEVERANTÖR		AVDELNING		TEKNIKOMRÅDE	
AFRY		AFRY		MARK	
UPPDRAGSNUMMER		LEVERANS/ANDRINGS-PM		GRANSKNINGSSTATUS / SYFTE	
202827				GODKÄND	
TRAFIKVERKET		HALMSTAD-NÄSSJÖ		HANDLINGS-TYP	
P. MACKOWIAK		NÄSSJÖ-VÄRNAMO ELEKTRIFIERING		SAMRÅDSHANDLING	
L. WASIK		ILLUSTRATIONSKARTA		ANLÄGGNINGSTYP	
GODKÄND AV		SKALA		KILOMETER-METER	
MT		1:1000		032+500 - 032+1000	
DATUM		FORMAT		BANDL	
2023-02-02		A3FF		732	
		RITNINGNUMMER FÖRVALTNING		RITNINGNUMMER PROJEKT	
				168299-00-103-0032-0002	
		BLAD		NÄSTA BLAD	
		002		001	
		ANDR.			



TECKENFÖRKLARING

- GRÄNS FÖR JÄRNVÄGSPLAN
- - - - GRÄNS FÖR JÄRNVÄGSMARK

BEFINTLIG ANLÄGGNING

- KM1+ 800 SPÄRMITT MED LÄNGDMÄTNING
- - - - FASTIGHETSGRÄNS
- — — — TRAKTSGRÄNS

NY ANLÄGGNING

- KONTAKTLEDNINGSSTOPE MED UTLIGGARE, UNGEFÄRLIGT LÄGE
- KONTAKTLEDNINGSBRYGGA, UNGEFÄRLIGT LÄGE
- ELSKYDDSPORTAL, UNGEFÄRLIGT LÄGE
- STANGSEL
- TEKNIKBYGGNAD
- ▭ DIKE / SLÄNT

KOORDINATSYSTEM

SYSTEM I PLAN: SWEREFF 99 13 30
SYSTEM I HÖJD: RH 2000

NÄSSJÖ-VÄRNAMO

KM 31 - 40

ANDR. ANDRINGEN AVSER	GODKÄND AV		ANDR. DATUM
TYP AV PLAN	JÄRNVÄGSPLAN		
LEVERANTÖR	AVDELNING	LEVERANS/ANDRINGS-PM	TEKNIKOMRÅDE
AFRY	AFRY		MARK
	UPPDRAGSNUMMER	KONSTRUKTIONSNUMMER	GRÄNSKÄNNSSTATUS / SYFTE
	202827		GODKÄND
TRAFIKVERKET	HALMSTAD-NÄSSJÖ		HANDLINGSTYP
	NÄSSJÖ-VÄRNAMO ELEKTRIFIERING		SAMRÅDSHANDLING
SKAPAD AV			ANLÄGGNINGSTYP
P. MACKOWIAK			
GRANSKAD AV			KILOMETER-METER
L. WASIK			033+000 - 033+500
GODKÄND AV	DATUM	SKALA	FORMAT
MT	2023-02-02	1:1000	A3FF
			RITNINGSNUMMER FÖRVALTNING
			BLAD
			NÄSTA BLAD
			ANDR.
			001
			002

Denna ritning är Trafikverkets egendom. Allt obehörigt
 begagnande av ritningen beivras enligt lag.
 TRAFIKVERKET

2023-02-02 10:00:00 AM
 168299-00-103-0033-0001.dwg

LAST RENDER BY MICROSTATION 2023-02-02 10:00:00 AM
 AF481897

LAST RENDER BY AUTOCAD

Den här ritning är Trafikverkets egendom. Allt obehörigt begagnande av ritningen beivras enligt lag.
 TRAFIKVERKET

AFRY



TECKENFÖRKLARING

- GRÄNS FÖR JÄRNVÄGSPLAN
- - - GRÄNS FÖR JÄRNVÄGSMARK

BEFINTLIG ANLÄGGNING

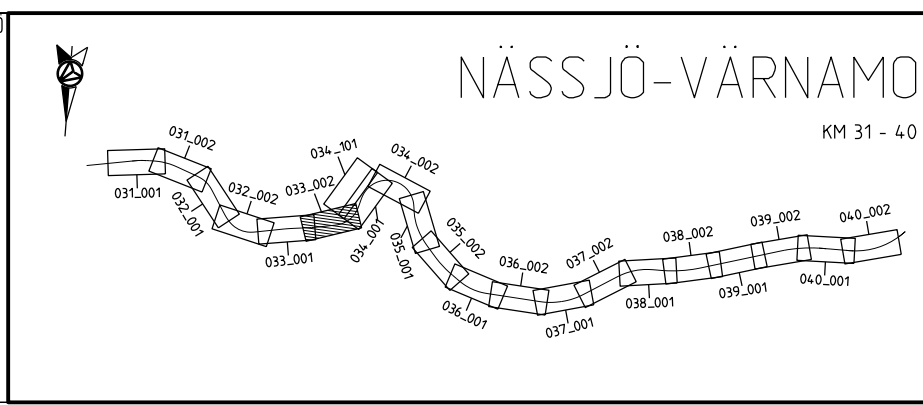
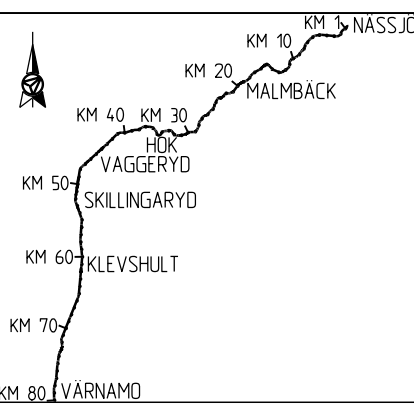
- +— SPÄRMITT MED LÄNGDMÄTNING
- - - FASTIGHETSGRÄNS
- TRAKTSGRÄNS

NY ANLÄGGNING

- KONTAKTLEDNINGSSTOPE MED UTLIGGARE, UNGEFÄRLIGT LÄGE
- KONTAKTLEDNINGSBRYGGA, UNGEFÄRLIGT LÄGE
- ELSKYDDSPORTAL, UNGEFÄRLIGT LÄGE
- STÅNGSEL
- TEKNIKBYGGNAD
- DIKE / SLÄNT

KOORDINATSYSTEM

SYSTEM I PLAN: SWEREFF 99 13 30
 SYSTEM I HÖJD: RH 2000



ANDR. ANDRNINGEN AVSER		GODKÄND AV		ANDR. DATUM	
TYP AV PLAN					
LEVERANTÖR 		AVDELNING AFRY		LEVERANS/ANDRINGS-PM KONSTRUKTIONSNUMMER	
SKAPAD AV P. MACKOWIAK		UPPDRAGSNUMMER 202827		TEKNIKOMRÅDE MARK	
GRANSKAD AV L. WASIK		GODKÄND AV MT		GRANSKNINGSSTATUS / SYFTE GODKÄND	
DATUM 2023-02-02		SKALA 1:1000		HANDLINGS-TYP SAMRÅDSHANDLING	
FORMAT A3FF		RITNINGSNUMMER FÖRVALTNING 168299-00-103-0033-0002		ANLÄGGNINGSTYP ANLÄGGNINGSTYP	
KILOMETER-METER 033+500 - 033+1000		RITNINGSNUMMER PROJEKT 168299-00-103-0033-0002		BANDTEL 732	
BLAD 002		NÄSTA BLAD 001		ANDR. 01	

AFPA48187

LAST RENDER BY MICROSTATION
 2023-01-11 15:24

LAST RENDER BY AUTOCAD

Denna ritning är Trafikverkets egendom. Allt obehörigt
 begagnande av ritningen beivras enligt lag.
 TRAFIKVERKET



TECKENFÖRKLARING

- · · · — GRÄNS FÖR JÄRNVÄGSPLAN
- - - - - GRÄNS FÖR JÄRNVÄGSMARK

BEFINTLIG ANLÄGGNING

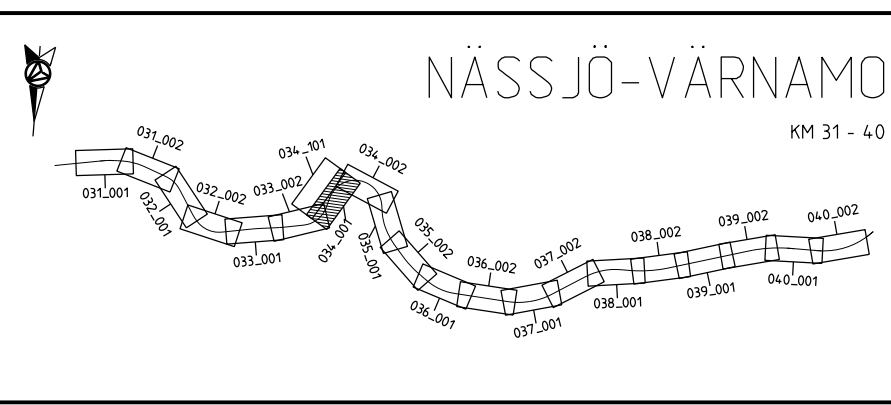
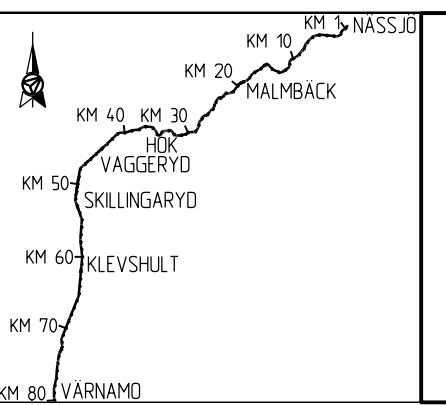
- KM1- 800 SPÄRMITT MED LÅNGMÄTNING
- - - - - FASTIGHETSGRÄNS
- — — — — TRAKTSGRÄNS

NY ANLÄGGNING

- KONTAKTLEDNINGSTOPE MED UTLIGGARE, UNGEFÄRLIGT LÄGE
- KONTAKTLEDNINGSBRYGGA, UNGEFÄRLIGT LÄGE
- ELSKYDDSPORTAL, UNGEFÄRLIGT LÄGE
- STÅNGSEL
- TEKNIKBYGGNAD
- ▭ DIKE / SLÄNT

KOORDINATSYSTEM

SYSTEM I PLAN: SWEREF 99 13 30
 SYSTEM I HÖJD: RH 2000



ANDR. ANDRINGS AVSER		TYP AV PLAN		GÖDKÄND AV	ANDR. DATUM
JÄRNVÄGSPLAN					
LEVERANTÖR		AVDELNING	LEVERANS/ANDRINGS-PM	TEKNIKOMRÅDE	
AFRY		AFRY		MARK	
		UPPDRAGSNUMMER	KONSTRUKTIONNUMMER	GRÄNSSTATUS / SYFTE	
		202827		GÖDKÄND	
TRAFIKVERKET		HALMSTAD-NÄSSJÖ		HANDLINGSTYP	
		NÄSSJÖ-VÄRNAMO ELEKTRIFIERING		SAMRÅDSHANDLING	
				ANLÄGGNINGSTYP	
SKAPAD AV		KILOMETER-METER		BANDEL	
P. MACKOWIAK		034+000-034+500		732	
GRANSKAD AV		RITNINGNUMMER PROJEKT		168299-00-103-0034-0001	
L. WASIK		ILLUSTRATIONSKARTA			
GÖDKÄND AV		SKALA	FORMAT	RITNINGNUMMER FÖRVALTNING	BLAD
MT	DATUM	1:1000	A3FF		NÄSTA BLAD
	2023-02-02				ANDR.
				001	002

AFPA481897
 2023-01-04-10:00:00
 LAST RENDER BY MICROSTATION

Denna ritning är Trafikverkets egendom. Allt obehörigt
 begagnande av ritningen beivras enligt lag.
 TRAFIKVERKET



TECKENFÖRKLARING

- · · · — GRÄNS FÖR JÄRNVÄGSPLAN
- - - - - GRÄNS FÖR JÄRNVÄGSMARK

BEFINTLIG ANLÄGGNING

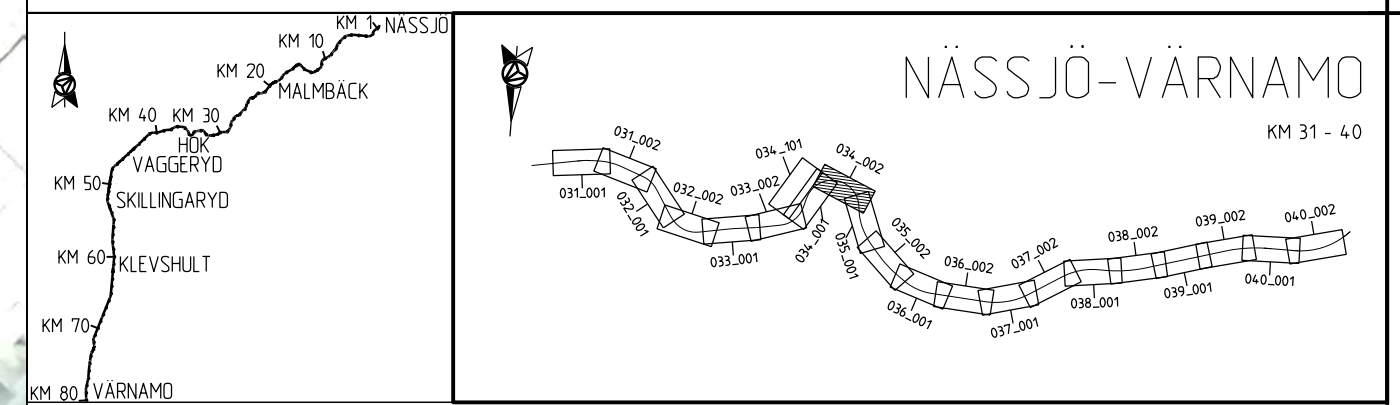
- KM1+ 800 SPÄRMITT MED LÄNGDMÄTNING
- - - - - FASTIGHETSGRÄNS
- — — — — TRAKTSGRÄNS

NY ANLÄGGNING

- ⊕ KONTAKTLEDNINGSSLOPE MED UTLIGGARE, UNGEFÄRLIGT LÄGE
- ⊕ KONTAKTLEDNINGSBRYGGA, UNGEFÄRLIGT LÄGE
- ⊕ ELSKYDDSPORTAL, UNGEFÄRLIGT LÄGE
- STANGSEL
- TEKNIKBYGGNAD
- ▭ DIKE / SLÄNT

KOORDINATSYSTEM

SYSTEM I PLAN: SWEREFF 99 13 30
 SYSTEM I HÖJD: RH 2000



ANDR. ANDRINGS AVSER		GODKÄND AV		ANDR. DATUM	
JÄRNVÄGSPLAN					
LEVERANTÖR		AVDELNING		LEVERANS/ANDRINGS-PM	
AFRY		AFRY		MARK	
		UPPDRAGSNUMMER		KONSTRUKTIONSNUMMER	
		202827		GODKÄND	
TRAFIKVERKET		HALMSTAD-NÄSSJÖ			
		NÄSSJÖ-VÄRNAMO ELEKTRIFIERING			
SKAPAD AV		HANDLINGS TYP		KILOMETER-METER	
P. MACKOWIAK		SAMRÅDSHANDLING		034+500-034+1000	
GRANSKAD AV		ANLÄGGNINGSTYP		BÁNDEL	
L. WASIK		ANLÄGGNINGSTYP		732	
GODKÄND AV		ILLUSTRATIONSKARTA		RITNINGSNUMMER PROJEKT	
MT		ILLUSTRATIONSKARTA		168299-00-103-0034-0002	
DATUM		SKALA		RITNINGSNUMMER FÖRVALTNING	
2023-02-02		1:1000		BLAD	
		FORMAT		NÄSTA BLAD	
		A3FF		001	
		ANDR.			

LAST RENDER BY MICROSTATION 2023-01-03 03:04:00Z.dwg
 AF 1481897
 2023-01-03 03:04:00Z.dwg