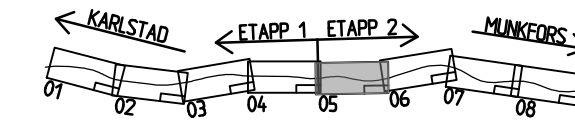


TECKENFÖRKLARING

- MARKANSPRÅK**
- GRÄNS FÖR VÄGOMRÅDE
 - AVGRÄNSNING MELLAN OLIKA TYPER AV MARKANSPRÅK
 - TRAKTGRÄNS
 - FASTIGHETSGRÄNS
 - V** NYTT VÄGOMRÅDE MED VÄGRÄTT
 - T** TILFÄLLIG NYTTJANDERÄTT
- T - TILFÄLLIG NYTTJANDERÄTT/ARBETSOMRÅDE FÖR UPPLAG. GÄLLER UNDER BYGGTIDEN. DOCK LÄNGST TILL OCH MED 18 MÅNADER FRÅN BYGGESTART



VERKSAMHETER/ÅTGÄRDER SOM UNDTANTAS FRÅN FÖRBUD ENLIGT MILJÖBALKEN

- UNDTAGEN GÄLLER HELA PLANEN
- N1 - FÖRBUDEN SOM AVSER VERKSAMHET ELLER ÅTGÄRD INOM GENERellt BIOTOPSKYDDSOMRÅDE (7:11 2 ST. MB) GÄLLER INTE BYGGANDE AV ALLMÄN VÄG/JÄRNVÄG
 - N2 - FÖRBUDEN MOT ÅTGÄRDER INOM STRANDSKYDDSOMRÅDE (7:15 MB) GÄLLER INTE BYGGANDE AV ALLMÄN VÄG/JÄRNVÄG
 - N3 - SKYLDIGHETEN ATT GÖRA ANMÄLAN FÖR SAMRÅD ENLIGT 12:6 MB GÄLLER INTE FÖR DE VERKSAMHETER OCH ÅTGÄRDER SOM BEHOVS FÖR ATT BYGGA VÄGEN OCH SOM FASTSTÄLLS OCH INGÅR I VÄGOMRÅDE FÖR ALLMÄN VÄG/JÄRNVÄGSMARK ELLER OMRÅDE FÖR TILFÄLLIG NYTTJANDERÄTT

SKYDDSÅTGÄRDER OCH FÖRSIKTIGHETSMÅTT

- MARKERING ELLER AVGRÄNSNING AV SKYDDSÅTGÄRDER/FÖRSIKTIGHETSMÅTT
- Sk2 - FASADÅTGÄRD OCH LOKAL SKÄRM VID EVENTUELL UTEPLATS
- Sk5 - LOKAL SKÄRM VID EVENTUELL UTEPLATS
- Sk6 - TRUMMA SOM KONSTRUERAS SÅ ATT DEN INTE UTGÖR VANDRINGSHINDER

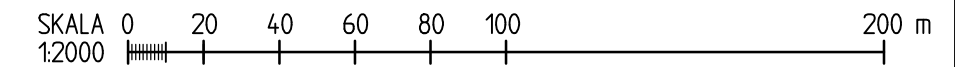
ÖVRIGA BETECKNINGAR PÅ PLANKARTAN

- 1:10 FASTIGHETSBECKENING
- 0/100 NY VÄG, VÄGBANEKANTER MED LÄNGDMÄTNING OCH HÖJDSÄTTNING
- +00.00
- BEF. VÄG, VÄGBANEKANT
- GRÄNS BEFINTLIGT KOMMUNALT VÄGHÅLLNINGSMÅTT (FORSHAGA)
- MITTRÄCKE
- SIDRÄCKE
- VILTSTÄNGSEL

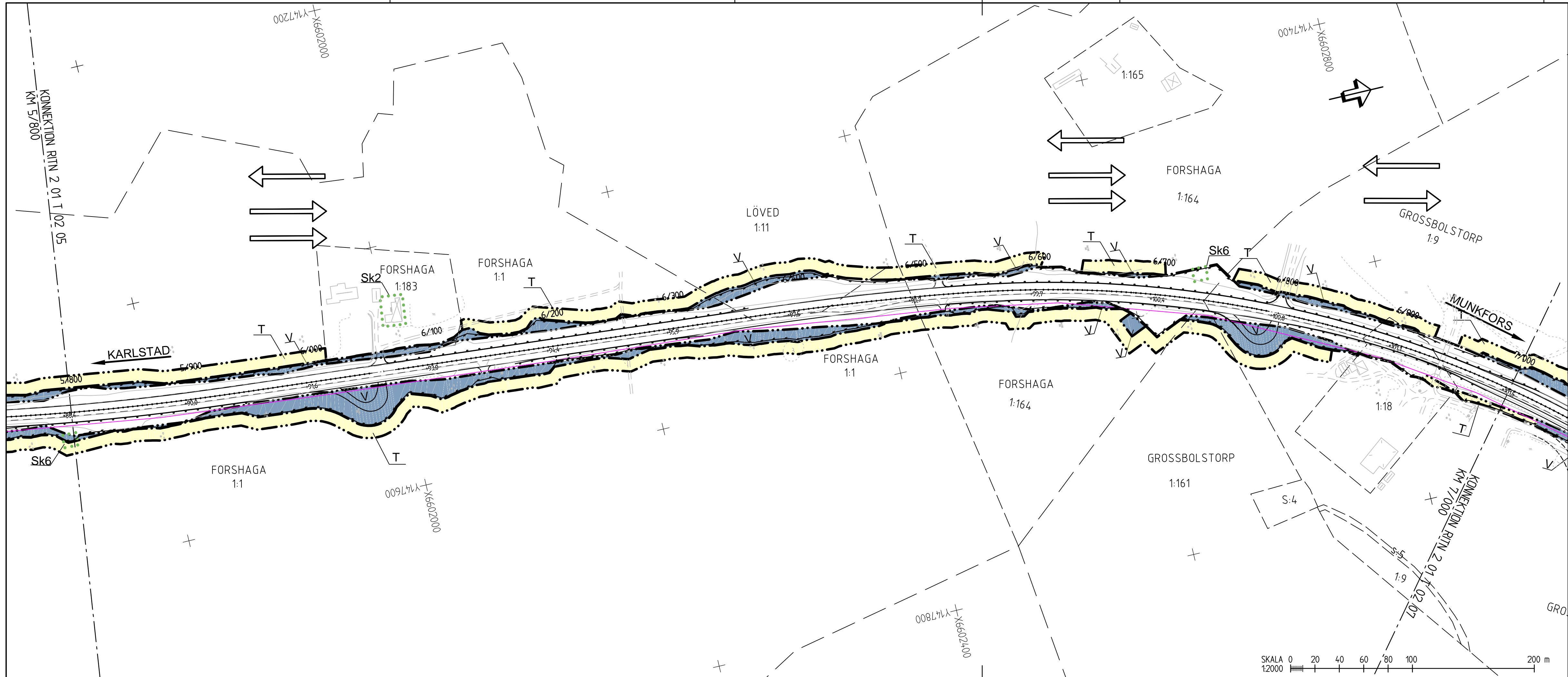
KOORDINATSYSTEM

SYSTEM I PLAN: SWEREF 99 13 30
SYSTEM I HÖJD: RH 2000

TYP AV PLAN		VÄGPLAN	
GRANSKNINGSSTATUS / SYFTE		FÖR FASTSTÄLLELSE	
HANDLINGSTYP		FASTSTÄLLELSEHANDLING	
DATUM	2018-08-20	LEVERANS / ÄNDRINGS-PM	
OBJEKT	VÄG 62, MÖTESFRI LANDSVÄG		
DELEN NORRA SANNA - NORRA INFARTEN TILL FORSHAGA			
DELOMRÅDE / BANDEL			
DYVELSTEN - NORRA INFARTEN TILL FORSHAGA			
ANLÄGGNINGSDEL			
VÄG 62			
OBJEKTNUMMER / KM	85 13 63 46	KONSTRUKTIONSNUMMER	
BESTÄLLARE	TRAFIKVERKET	LEVERANTÖR	SWECO
SKAPAD AV	N.STRÖMDAHL	UPPDRAGSNUMMER	233 7003
GODKÄND AV	M.WACKERFELDT	AVDELNING	
RITNINGSTYP			
PLAN			
TEKNIKOMRÅDE / INNEHÅLL			
VÄGUTFORMNING OCH TRAFIK			
BESKRIVNING			
PLANKARTA			
KM 4/600-5/800			
SKALA	1:2000	FORMAT	A3FF
RITNINGSNUMMER	2 01 T 02 05	FÖRVALTNINGSNUMMER	
		BLAD	NÄSTA BLAD BET



Ritning P:\236\2377003_Väg_62_MieterLandsväg\000_Väg_62_MieterLandsväg\000_Väg_62_MieterLandsväg_V5\CAD\NVP_V1_Vägar\62_MieterLandsväg_V5\CAD\NVP_V1_Vägar\20180820\020505.dwg Skapad av: Lurti Ein 2018-08-27 16:34



TECKENFÖRKLARING

MARKANSPRÅK

- GRÄNS FÖR VÄGOMRÅDE
- AVGRÄNSNING MELLAN OLIKA TYPER AV MARKANSPRÅK
- TRAKTGRÄNS
- FASTIGHETSGRÄNS
- V** NYTT VÄGOMRÅDE MED VÄGRÄTT
- T** TILLFÄLLIG NYTTJANDERÄTT
- T - TILLFÄLLIG NYTTJANDERÄTT/ARBETSDOMRÅDE FÖR UPPLAG. GÄLLER UNDER BYGGTIDEN, DOCK LÄNGST TILL OCH MED 18 MÅNADER FRÅN BYGGSTART

VERKSAMHETER/ÅTGÄRDER SOM UNDANTAS FRÅN FÖRBUD ENLIGT MILJÖBALKEN

- UNDANTAGEN GÄLLER HELA PLANEN
- N1 - FÖRBUDEN SOM AVSER VERKSAMHET ELLER ÅTGÄRD INOM GENERELLT BIOTOPSKYDDSDOMRÅDE (7:11 2 ST. MB) GÄLLER INTE BYGGANDE AV ALLMÄN VÄG/JÄRNVÄG
 - N2 - FÖRBUDEN MOT ÅTGÄRDER INOM STRANDSKYDDSDOMRÅDE (7:15 MB) GÄLLER INTE BYGGANDE AV ALLMÄN VÄG/JÄRNVÄG
 - N3 - SKYLDIGHETEN ATT GÖRA ANMÄLAN FÖR SAMRÅD ENLIGT 12:6 MB GÄLLER INTE FÖR DE VERKSAMHETER OCH ÅTGÄRDER SOM BEHOVS FÖR ATT BYGGA VÄGEN OCH SOM FASTSTÄLLS OCH INGÅR I VÄGOMRÅDE FÖR ALLMÄN VÄG/JÄRNVÄGSMARK ELLER OMRÅDE FÖR TILLFÄLLIG NYTTJANDERÄTT

SKYDDÅTGÄRDER OCH FÖRSIKTIGHETSMÅTT

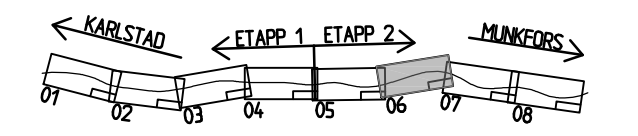
- MARKERING ELLER AVGRÄNSNING AV SKYDDÅTGÄRDER/FÖRSIKTIGHETSMÅTT
- Sk2 - FASADÅTGÄRD OCH LOKAL SKÄRM VID EVENTUELL UTEPLÅTS
- Sk6 - TRUMMA SOM KONSTRUERAS SÅ ATT DEN INTE UTGÖR VANDRINGSHINDER

ÖVRIGA BETECKNINGAR PÅ PLANKARTAN

- 1:10 FASTIGHETSBECKNING
- 0/100 NY VÄG, VÄGBANEKANTER MED LÄNGDMÄTNING OCH HÖJDSÄTTNING
- BEF. VÄG, VÄGBANEKANT
- GRÄNS BEFINTLIGT KOMMUNALT VÄGHÅLLNINGSDOMRÅDE (FORSHAGA)
- MITTRÄCKE
- SIDRÄCKE
- VILTSTÄNGSEL

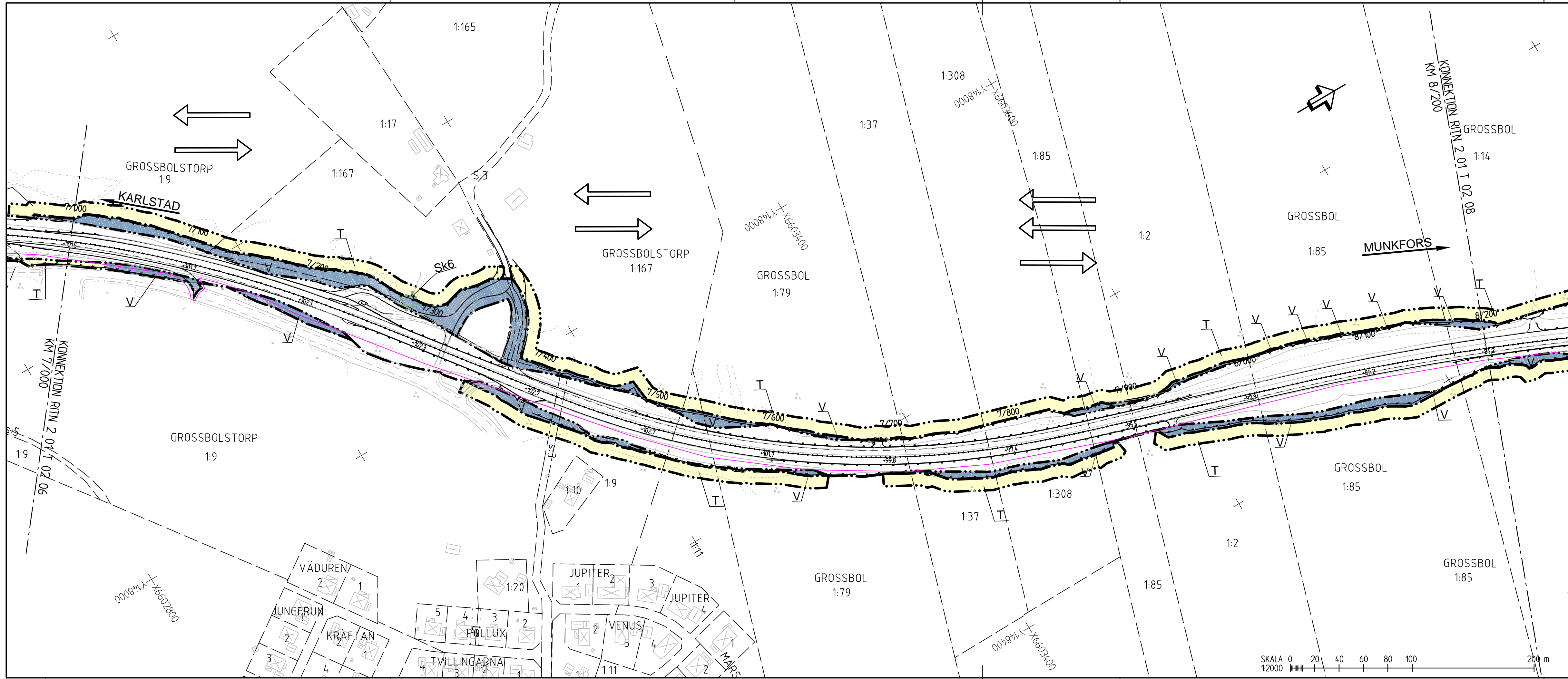
KOORDINATSYSTEM

SYSTEM I PLAN: SWEREF 99 13 30
SYSTEM I HÖJD: RH 2000



TYP AV PLAN		VÄGPLAN	
GRANSKNINGSSTATUS / SYFTE		FÖR FASTSTÄLLELSE	
HANDLINGSTYP		FASTSTÄLLELSEHANDLING	
DATUM	2018-08-20	LEVERANS / ÄNDRINGS-PM	
OBJEKT	VÄG 62, MÖTESFRI LANDSVÄG		
DELEN NORRA SANNA - NORRA INFARTEN TILL FORSHAGA			
DELOMRÅDE / BANDEL			
DYVELSTEN - NORRA INFARTEN TILL FORSHAGA			
ANLÄGGNINGSDEL			
01			
OBJEKTNUMMER / KM	85 13 63 46	KONSTRUKTIONNUMMER	
BESTÄLLARE	TRAFIKVERKET	LEVERANTÖR	SWECO
SKAPAD AV	N.STRÖMDAHL	UPPDRAGSNUMMER	233 7003
GODKÄND AV	M.WACKERFELDT	AVDELNING	
RITNINGSTYP			
PLAN			
TEKNIKOMRÅDE / INNEHÅLL			
VÄGUTFORMNING OCH TRAFIK			
BESKRIVNING			
PLANKARTA			
KM 5/800-7/000			
SKALA	1:2000	FORMAT	A3FF
RITNINGNUMMER	2 01 T 02 06	BLAD	NÄSTA BLAD BET

Ritning P:\236\2337003_Väg_62_Munkfors_Landsväg\000_Väg_62_Munkfors_Landsväg_V5_CAD\NVP\VT_Vägar\2017\02\06\wg_Skapat av: Linné Elm 2018-08-14:07



TECKENFÖRKLARING

MARKANSPRÅK

- GRÄNS FÖR VÄGOMRÅDE
- - - - - AVGRÄNSNING MELLAN OLIKA TYPER AV MARKANSPRÅK
- TRAKTGRÄNS
- FASTIGHETSGRÄNS
- V NYTT VÄGOMRÅDE MED VÄGRÄTT
- T TILLFÄLLIG NYTTJANDERÄTT

T - TILLFÄLLIG NYTTJANDERÄTT/ARBETSOMRÅDE FÖR UPLAG
GÄLLER UNDER BYGGTIDEN, DOCK LÄNGST TILL OCH MED 18 MÅNADER FRÅN BYGGSTART

VERKSAMHETER/ÅTGÄRDER SOM UNDTAS FRÅN FÖRBUD ENLIGT MILJÖBALKEN

UNDTAGEN GÄLLER HELA PLANEN

- N1 - FÖRBUDEN SOM AVSER VERKSAMHET ELLER ÅTGÄRD INOM GENERellt BIOTPSKYDDSOmrÅDE (7:11 2 ST. MB) GÄLLER INTE BYGGANDE AV ALLMÄN VÄG/JÄRNVÄG
- N2 - FÖRBUDEN MOT ÅTGÄRDER INOM STRANDSKYDDSOmrÅDE (7:15 MB) GÄLLER INTE BYGGANDE AV ALLMÄN VÄG/JÄRNVÄG
- N3 - SKYLDIGHETEN ATT GÖRA ANMÄLAN FÖR SAMRÅD ENLIGT 126 MB GÄLLER INTE FÖR DE VERKSAMHETER OCH ÅTGÄRDER SOM BEHÖVS FÖR ATT BYGGA VÄGEN OCH SOM FASTSTÄLLS OCH INGÅR I VÄGOMRÅDE FÖR ALLMÄN VÄG/JÄRNVÄGSMARK ELLER OmRÅDE FÖR TILLFÄLLIG NYTTJANDERÄTT

SKYDDSGÅRDER OCH FÖRSIKTIGHETSMAÅTT

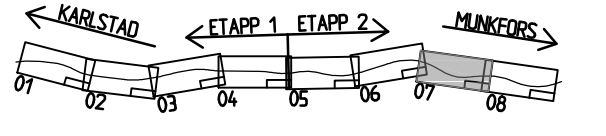
- MARKERING ELLER AVGRÄNSNING AV SKYDDSGÅRDER/FÖRSIKTIGHETSMAÅTT
- Sk6 - TRUMMA SOM KONSTRUERAS SÅ ATT DEN INTE UTGÖR VANDRINGSHINDER

ÖVRIGA BETECKNINGAR PÅ PLANKARTAN

- 1:10 FASTIGHETSBECKNING
- 0/100 NY VÄG, VÄGBANEKANTER MED LÄNGDMÄTNING OCH HÖJDSÄTTNING
- BEF. VÄG, VÄGBANEKANT
- GRÄNS BEFINTLIGT KOMMUNALT VÄGHÅLLNINGSOmrÅDE (FORSHAGA)
- MITTRÄCKE
- SIDRÄCKE
- VILTSTÅNGSEL

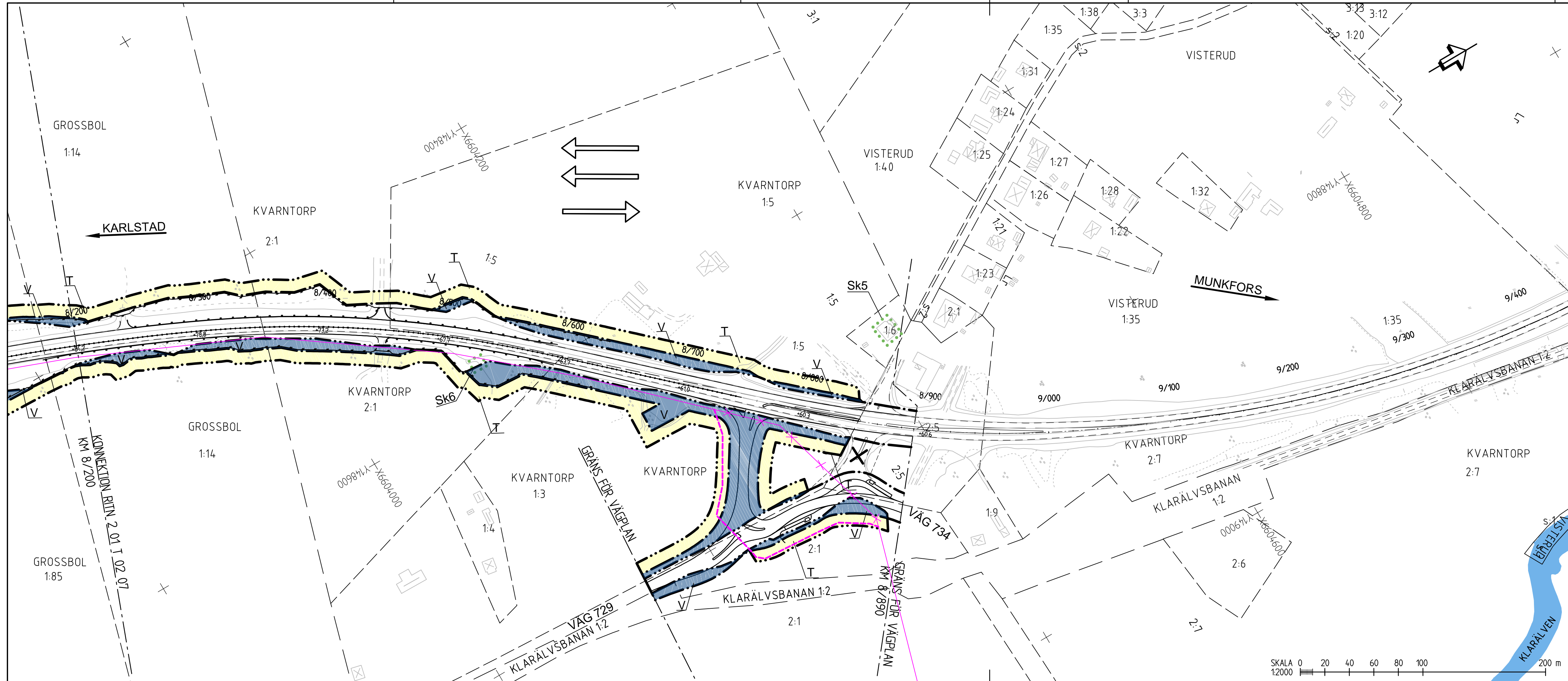
KOORDINATSYSTEM

SYSTEM I PLAN: SWEREF 99 13 30
SYSTEM I HÖJD: RH 2000



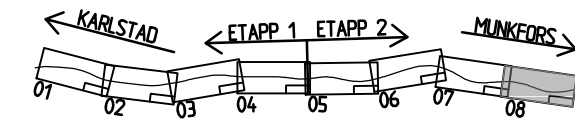
TYP AV PLAN		VÄGPLAN	
GRANSKNINGSSTATUS / SYFTE		FÖR FASTSTÄLLELSE	
HANDLINGSTYP		FASTSTÄLLELSEHANDLING	
DATUM	2018-08-20	LEVERANS / ÄNDRINGS-PM	
OBJEKT	VÄG 62, MÖTESFRI LANDSVÄG		
DELEN NORRA SANNA - NORRA INFARTEN TILL FORSHAGA			
DELOMRÅDE / BANDEL			
DYVELSTEN - NORRA INFARTEN TILL FORSHAGA			
ANLÄGGINGSDEL			
VÄG 62			
OBJEKTNUMMER / KM	85 13 63 46	KONSTRUKTIONSNUMMER	
BESTÄLLARE	TRAFIKVERKET	LEVERANTÖR	SWECO
SKAPAD AV	N.STRÖMDAHL	UPPDRAGSNUMMER	233 7003
GODKÄND AV	M.WACKERFELDT	AVDELNING	
RITNINGSTYP			
PLAN			
TEKNIKOMRÅDE / INNEHÅLL			
VÄGUTFORMNING OCH TRAFIK			
BESKRIVNING			
PLANKARTA			
KM 7/000-8/200			
SKALA	1:2000	FORMAT	A3FF
RITNINGSNUMMER	2 01 T 02 07	FÖRVALTNINGSNUMMER	
		BLAD	NÄSTA BLAD
		BET	

Ritning P:2364\237003_1_Väg_62_Mötesfri_Landsväg_V5_CAD\VP_VT_Valider_20180727.dwg Skapad av: Lina Elm 2018-08-14 14:37



TECKENFÖRKLARING

- MARKANSPRÅK**
- GRÄNS FÖR VÄGOMRÅDE
 - AVGRÄNSNING MELLAN OLIKA TYPER AV MARKANSPRÅK
 - - - TRAKTGRÄNS
 - - - FASTIGHETSGRÄNS
 - V** NYTT VÄGOMRÅDE MED VÄGRÄTT
 - T** TILLFÄLLIG NYTTJANDERÄTT



KOORDINATSYSTEM

SYSTEM I PLAN: SWEREF 99 13 30
SYSTEM I HÖJD: RH 2000

- T - TILLFÄLLIG NYTTJANDERÄTT/ARBETSOMRÅDE FÖR UPLAG GÄLLER UNDER BYGGTIDEN, DOCK LÄNGST TILL OCH MED 18 MÅNADER FRÅN BYGGSTART

VERKSAMHETER/ÅTGÄRDER SOM UNDANTAS FRÅN FÖRBUD ENLIGT MILJÖBALKEN

UNDANTAGEN GÄLLER HELA PLANEN

- N1 - FÖRBUDEN SOM AVSER VERKSAMHET ELLER ÅTGÄRD INOM GENERellt BIOTOPSKYDDSOmrÅDE (7:11 2 ST. MB) GÄLLER INTE BYGGANDE AV ALLMÄN VÄG/JÄRNVÄG
- N2 - FÖRBUDEN MOT ÅTGÄRDER INOM STRANDSKYDDSOmrÅDE (7:15 MB) GÄLLER INTE BYGGANDE AV ALLMÄN VÄG/JÄRNVÄG
- N3 - SKYLDIGHETEN ATT GÖRA ANMÄLAN FÖR SAMRÅD ENLIGT 12:6 MB GÄLLER INTE FÖR DE VERKSAMHETER OCH ÅTGÄRDER SOM BEHÖVS FÖR ATT BYGGA VÄGEN OCH SOM FASTSTÄLLS OCH INGÅR I VÄGOMRÅDE FÖR ALLMÄN VÄG/JÄRNVÄGSMARK ELLER OMRÅDE FÖR TILLFÄLLIG NYTTJANDERÄTT

SKYDDSÅTGÄRDER OCH FÖRSIKTIGHETSMÅTT

- MARKERING ELLER AVGRÄNSNING AV SKYDDSÅTGÄRDER/FÖRSIKTIGHETSMÅTT
- Sk5 - LOKAL SKÄRM VID EVENTUELL UTEPLATS
- Sk6 - TRUMMA SOM KONSTRUIERAS SÅ ATT DEN INTE UTGÖR VANDRINGSHINDER

SÄRSKILDA BESLUT SOM TAS I SAMBAND MED FASTSTÄLLELSE

- ✘ INDRAGNING AV VÄG FRÅN ALLMÄNT UNDERHÅLL

ÖVRIGA BETECKNINGAR PÅ PLANKARTAN

- 1:10 FASTIGHETSBETECKNING
- 0/100 NY VÄG, VÄGBANEKANTER MED LÄNGDMÄTNING OCH HÖJDSÄTTNING
- +00.00
- - - BEF. VÄG, VÄGBANEKANT
- GRÄNS BEFINTLIGT KOMMUNALT VÄGHÅLLNINGSOmrÅDE (FORSHAGA)
- GRÄNS NYTT KOMMUNALT VÄGHÅLLNINGSOmrÅDE (FORSHAGA)
- GRÄNS UTGÅENDE KOMMUNALT VÄGHÅLLNINGSOmrÅDE (FORSHAGA)
- ✘✘✘ MITTRÄCKE
- SIDORÄCKE
- VILTSTÄNGSEL

VÄGPLAN FÖR FASTSTÄLLELSE

FASTSTÄLLELSEHANDLING

DATUM	2018-08-20	LEVERANS / ÄNDRINGS-PM
OBJEKT	VÄG 62, MÖTESFRI LANDSVÄG	
DELEN NORRA SANNA - NORRA INFARTEN TILL FORSHAGA		
DELOMRÅDE / BANDEL	DYVELSTEN - NORRA INFARTEN TILL FORSHAGA	
ANLÄGGNINGSEDEL	VÄG 62	
OBJEKTNUMMER / KM	85 13 63 46	KONSTRUKTIONSNUMMER
BESTÄLLARE	TRAFIKVERKET	LEVERANTÖR
SKAPAD AV	N.STRÖMDAHL	UPPDRAGSNUMMER
GODKÄND AV	M.WACKERFELDT	233 7003
RITNINGSTYP	PLAN	AVDELNING
TEKNIKOMRÅDE / INNEHÅLL	VÄGUTFORMNING OCH TRAFIK	
BESKRIVNING	PLANKARTA	
SKALA	1:2000	FORMAT
RITNINGSNUMMER	2 01 T 02 08	FÖRVALTNINGSNUMMER
		BLAD
		NÄSTA BLAD
		BET

