

**TECKENFÖRKLARING**

**MARKANSPRÅK**

- GRÄNS FÖR VÄGOMRÅDE
- AVGRÄNSNING MELLAN OLIKA TYPER AV MARKANSPRÅK
- KOMMUNGRÄNS
- TRAKTGRÄNS
- FASTIGHETSGRÄNS
- V NYTT VÄGOMRÅDE MED VÄGRÄTT
- T TILLFÄLLIG NYTTJÄNDERÄTT

T - TILLFÄLLIG NYTTJÄNDERÄTT/ARBETSOMRÅDE FÖR UPPLAG. GÄLLER UNDER BYGGTIDEN, DOCK LÄNGST TILL OCH MED 18 MÅNADER FRÅN BYGGSTART

**VERKSAMHETER/ÅTGÄRDER SOM UNDTANTAS FRÅN FÖRBUD ENLIGT MILJÖBALKEN**  
UNDTAGEN GÄLLER HELA PLANEN

N1 - FÖRBUDEN SOM AVSER VERKSAMHET ELLER ÅTGÄRD INOM GENERellt BIODIVERSITÄTSMÅL (7:11 2 ST. MB) GÄLLER INTE BYGGANDE AV ALLMÄN VÄG/JÄRNVÄG

N2 - FÖRBUDEN MOT ÅTGÄRDER INOM STRANDSKYDDSMÅL (7:15 MB) GÄLLER INTE BYGGANDE AV ALLMÄN VÄG/JÄRNVÄG

N3 - SKYDDIGHETEN ATT GÖRA ANMÄLAN FÖR SAMRÅD ENLIGT 126 MB GÄLLER INTE FÖR DE VERKSAMHETER OCH ÅTGÄRDER SOM BEHOVS FÖR ATT BYGGA VÄGEN OCH SOM FASTSTÄLLS OCH INGÅR I VÄGOMRÅDE FÖR ALLMÄN VÄG/JÄRNVÄGSMARK ELLER OMRÅDE FÖR TILLFÄLLIG NYTTJÄNDERÄTT

**SKYDDSÅTGÄRDER OCH FÖRSIKTIGHETSMÅTT**

- MARKERING ELLER AVGRÄNSNING AV SKYDDSÅTGÄRDER/FÖRSIKTIGHETSMÅTT
- Sk1 - TORRTRUMMA FÖR SMÅVILTPASSAGE

**SÄRSKILDA BESLUT SOM TAS I SAMBAND MED FASTSTÄLLELSE**

- INDRAGNING AV VÄG FRÅN ALLMÄNT UNDERHÅLL

**ÖVRIGA BETECKNINGAR PÅ PLANKARTAN**

- 1:13 FASTIGHETSBECKENING
- 07100 NY VÄG, VÄGBANEKANTER MED LÄNGDMÄTNING OCH HÖJDSÄTTNING
- +00.00
- MITTRÄCKE
- NYTT VÄGRÄCKE
- VILTSTÄNGSEL
- BEFINTLIGT VÄGOMRÅDE

**SKALA** 0 20 40 60 80 100 200 m

**COORDINATSYSTEM**  
SYSTEM I PLAN: SWEREF 99 13 30  
SYSTEM I HÖJD: RH 2000

**VÄGPLAN FÖR FASTSTÄLLELSE**

GRANSKNINGSSTATUS / SYFTE  
**FASTSTÄLLELSEHANDLING**

HANDLINGSTYP  
**FASTSTÄLLELSEHANDLING**

DATUM  
2017-05-11

LEVERANS / ÄNDRINGS-PM

OBJEKT  
**VÄG 62, MÖTESFRI LANDSVÄG**

DELEN NORRA SANNA - NORRA INFARTEN TILL FORSHAGA

DELOMRÅDE / BANDEL  
**NORRA SANNA - DYVELSTEN**

ANLÄGGNINGSDEL  
01

OBJEKTNUMMER / KM  
85 13 63 41

KONSTRUKTIONSNUMMER

BESTÄLLARE  
**TRAFIKVERKET**

LEVERANTÖR  
**SWECO**

SKAPAD AV  
N. STRÖMDAHL

UPPDRAGSNUMMER  
233 7003

GODKÄND AV  
P. CEIVIK

AVDELNING

RITNINGSTYP  
**PLANKARTA**

TEKNIKOMRÅDE / INNEHÅLL  
**VÄGUTFORMNING OCH TRAFIK**

BESKRIVNING  
**PLANKARTA**

**KM -0/140-1/000**

SKALA  
1:2000

FORMAT  
A3FF

FÖRVALTNINGSNUMMER

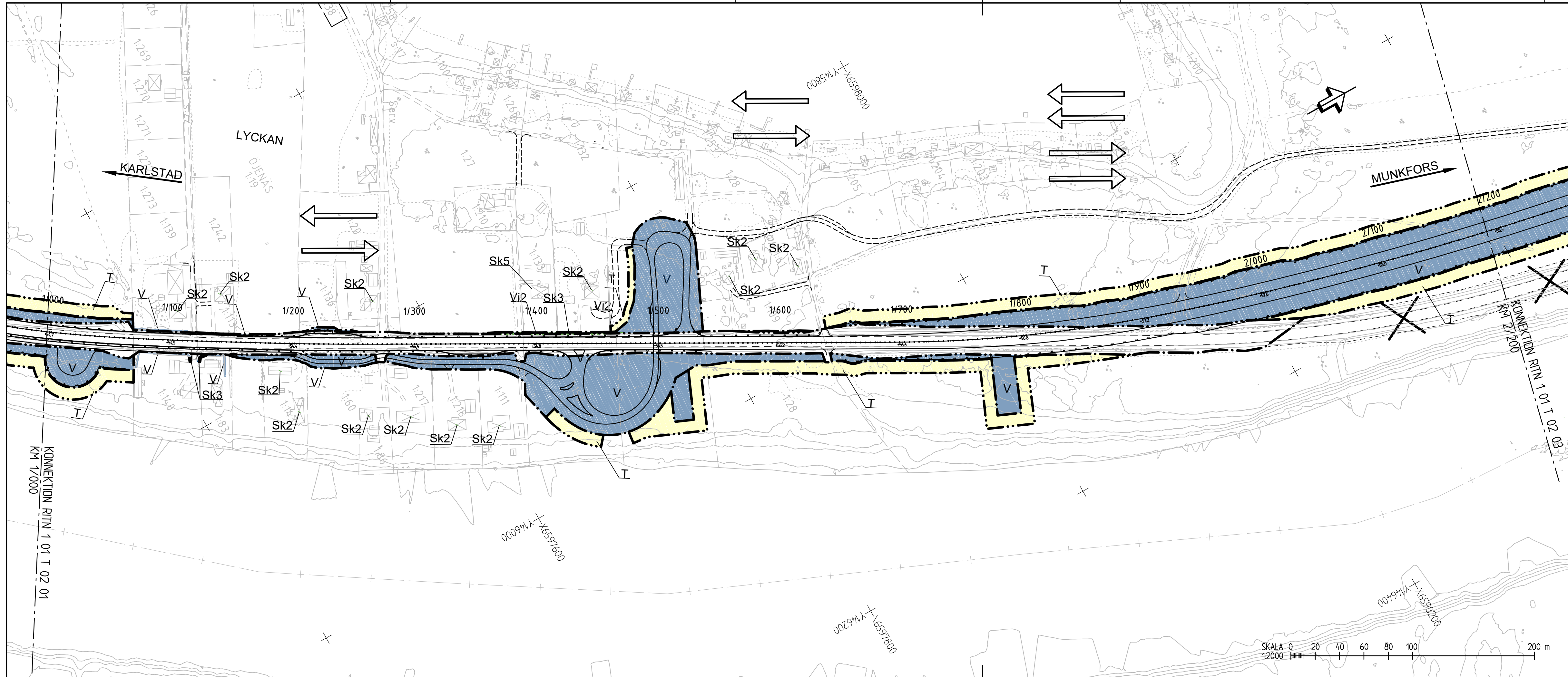
RITNINGSNUMMER  
1 01 T 02 01

BLAD

NÄSTA BLAD

BET

Ritning P:\2364\237003\_Väg\_62\_Mötessfri\_Landsväg\000\_Väg\_62\_Mötessfri\_Landsväg\_VS\CAD\VP\VT\Valider\010201.dwg Skapad av: Johansson Annika 2017-05-17 16:32



**TECKENFÖRKLARING**

**MARKANSPRÅK**

- GRÄNS FÖR VÄGOMRÅDE
- AVGRÄNSNING MELLAN OLIKA TYPER AV MARKANSPRÅK
- KOMMUNGRÄNS
- TRAKTGRÄNS
- FASTIGHETSGRÄNS

**V** NYTT VÄGOMRÅDE MED VÄGRÄTT

**Vi** NYTT VÄGOMRÅDE MED INSKRÄNKT VÄGRÄTT

**T** TILFÄLLIG NYTTJANDERÄTT

Vi2 - VÄGOMRÅDE MED INSKRÄNKT VÄGRÄTT, FÖR BULLERPLANK OCH DIKEN.  
 T - TILFÄLLIG NYTTJANDERÄTT/ARBETSOMRÅDE FÖR UPPLAG. GÄLLER UNDER BYGGTIDEN, DOCK LÄNGST TILL OCH MED 18 MÅNADER FRÅN BYGGSTART

**VERKSAMHETER/ÅTGÄRDER SOM UNDANTAS FRÅN FÖRBUD ENLIGT MILJÖBALKEN**  
 UNDANTAGEN GÄLLER HELA PLANEN

N1 - FÖRBUDEN SOM AVSER VERKSAMHET ELLER ÅTGÄRD INOM GENERELLT BIOTOPSKYDDSOmrÅDE (7:11 2 ST. MB) GÄLLER INTE BYGGANDE AV ALLMÄN VÄG/JÄRNVÄG

N2 - FÖRBUDEN MOT ÅTGÄRDER INOM STRANDSKYDDSOmrÅDE (7:15 MB) GÄLLER INTE BYGGANDE AV ALLMÄN VÄG/JÄRNVÄG

N3 - SKYLDIGHETEN ATT GÖRA ANMÄLAN FÖR SAMRÄD ENLIGT 126 MB GÄLLER INTE FÖR DE VERKSAMHETER OCH ÅTGÄRDER SOM BEHÖVS FÖR ATT BYGGA VÄGEN OCH SOM FASTSTÄLLS OCH INGÅR I VÄGOMRÅDE FÖR ALLMÄN VÄG/JÄRNVÄGSMARK ELLER OmRÅDE FÖR TILFÄLLIG NYTTJANDERÄTT

**SKYDDSÅTGÄRDER OCH FÖRSIKTIGHETSMÅTT**

- MARKERING ELLER AVGRÄNSNING AV SKYDDSÅTGÄRDER/FÖRSIKTIGHETSMÅTT
- SK2 - FASADÅTGÄRD OCH LOKAL SKÄRM VID EVENTUELL UTEPLATS
- SK3 - BULLERSKYDDSPUNK HÖJD 2,0M
- SK5 - LOKAL SKÄRM VID EVENTUELL UTEPLATS

**SÄRSKILDA BESLUT SOM TAS I SAMBAND MED FASTSTÄLLELSE**

- INDRAGNING AV VÄG FRÅN ALLMÄNT UNDERHÅLL

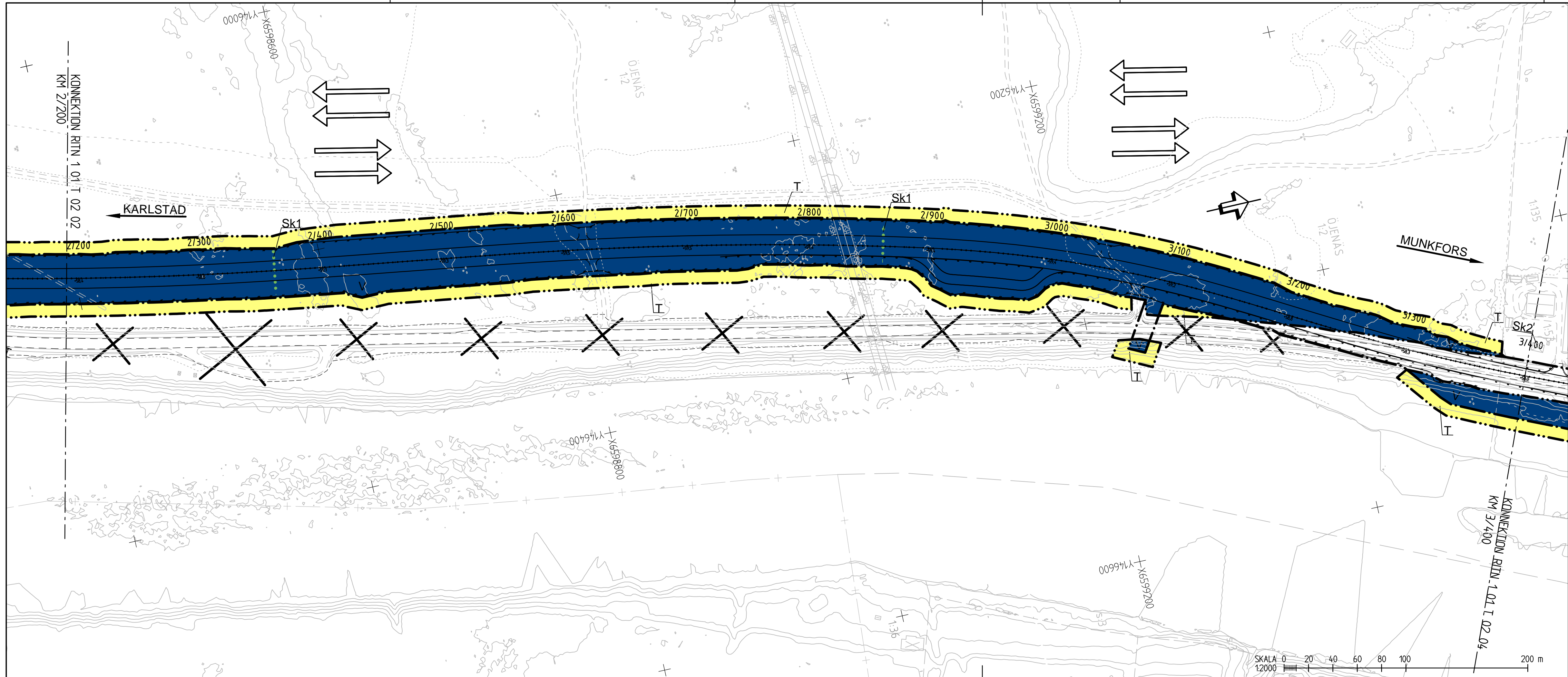
**ÖVRIGA BETECKNINGAR PÅ PLANKARTAN**

- 21:13 FASTIGHETSBECKNING
- 07100 NY VÄG, VÄGBANEKANTER MED LÄNGDMÄTNING OCH HÖJDSÄTTNING
- +00700
- MITTRÄCKE
- NYTT VÄGRÄCKE
- VILTSTÄNGSEL
- BEFINTLIGT VÄGOMRÅDE

**SKALA** 0 20 40 60 80 100 200 m  
1:2000

**COORDINATSYSTEM**  
 SYSTEM I PLAN: SWEREF 99 13 30  
 SYSTEM I HÖJD: RH 2000

TYP AV PLAN		<b>VÄGPLAN</b>	
GRANSKNINGSSTATUS / SYFTE		<b>FÖR FASTSTÄLLELSE</b>	
HANDLINGSTYP		<b>FASTSTÄLLELSEHANDLING</b>	
DATUM	2019-03-25	LEVERANS / ÄNDRINGS-PM	
OBJEKT	<b>VÄG 62, MÖTESFRI LANDSVÄG</b>		
DELEN NORRA SANNA - NORRA INFARTEN TILL FORSHAGA			
DELOMRÅDE / BANDEL			
<b>NORRA SANNA - DYVELSTEN</b>			
ANLÄGGNINGSDEL			
01			
OBJEKTNUMMER / KM	85 13 63 41	KONSTRUKTIONSNUMMER	
BESTÄLLARE	<b>TRAFIKVERKET</b>	LEVERANTÖR	<b>SWECO</b>
SKAPAD AV	<b>N. STRÖMDAHL</b>	UPPDRAGSNUMMER	233 7003
GODKÄND AV	<b>P. CEIVIK</b>	AVDELNING	
RITNINGSTYP		<b>PLANKARTA</b>	
TEKNIKOMRÅDE / INNEHÅLL		<b>VÄGUTFORMNING OCH TRAFIK</b>	
BESKRIVNING		<b>PLANKARTA</b>	
KM 1/000-2/200			
SKALA	1:2000	FORMAT	A3FF
RITNINGSNUMMER	1 01 T 02 02	BLAD	NÄSTA BLAD BET



### TECKENFÖRKLARING

**MARKANSPRÅK**

- GRÄNS FÖR VÄGOMRÅDE
- - - - - AVGRÄNSNING MELLAN OLIKA TYPER AV MARKANSPRÅK
- - - - - KOMMUNGRÄNS
- - - - - TRAKTGRÄNS
- - - - - FASTIGHETSGRÄNS
- V NYTT VÄGOMRÅDE MED VÄGRÄTT
- T TILLFÄLLIG NYTTJANDERÄTT

T - TILLFÄLLIG NYTTJANDERÄTT/ARBETSOMRÅDE FÖR UPPLAG  
GÄLLER UNDER BYGGTIDEN, DOCK LÄNGST TILL OCH MED  
18 MÅNADER FRÅN BYGGSTART

**VERKSAMHETER/ÅTGÄRDER SOM UNDANTAS  
FRÅN FÖRBUD ENLIGT MILJÖBALKEN**  
UNDANTAGEN GÄLLER HELA PLANEN

N1 - FÖRBUDEN SOM AVSER VERKSAMHET ELLER ÅTGÄRD  
INOM GENERELLT BIODIVERSITÄTSMÅLTIDOMRÅDE  
(7:11 2 ST. MB) GÄLLER INTE BYGGANDE AV  
ALLMÄN VÄG/JÄRNVÄG

N2 - FÖRBUDEN MOT ÅTGÄRDER INOM STRANDSKYDD-  
OMRÅDE (7:15 MB) GÄLLER INTE BYGGANDE  
AV ALLMÄN VÄG/JÄRNVÄG

N3 - SKYDDIGHETEN ATT GÖRA ANMÄLAN FÖR SAMRÅD  
ENLIGT 126 MB GÄLLER INTE FÖR DE  
VERKSAMHETER OCH ÅTGÄRDER SOM BEHÖVS  
FÖR ATT BYGGA VÄGEN OCH SOM FASTSTÄLLS  
OCH INGÅR I VÄGOMRÅDE FÖR ALLMÄN  
VÄG/JÄRNVÄGSMARK ELLER OMRÅDE FÖR  
TILLFÄLLIG NYTTJANDERÄTT

**SKYDDÅTGÄRDER OCH  
FÖRSIKTIGHETSMÅTT**

..... MARKERING ELLER AVGRÄNSNING AV  
SKYDDÅTGÄRDER/FÖRSIKTIGHETSMÅTT

Sk1 - TORRTRUMMA FÖR SMÅVILT-PASSAGE  
Sk2 - FASADÅTGÄRD OCH LOKAL SKÄRM  
VID EVENTUELL UTEPLATS

**SÄRSKILDA BESLUT SOM TAS  
I SAMBAND MED FASTSTÄLLELSE**

✕ ✕ INDRAGNING AV VÄG FRÅN  
ALLMÄNT UNDERHÅLL

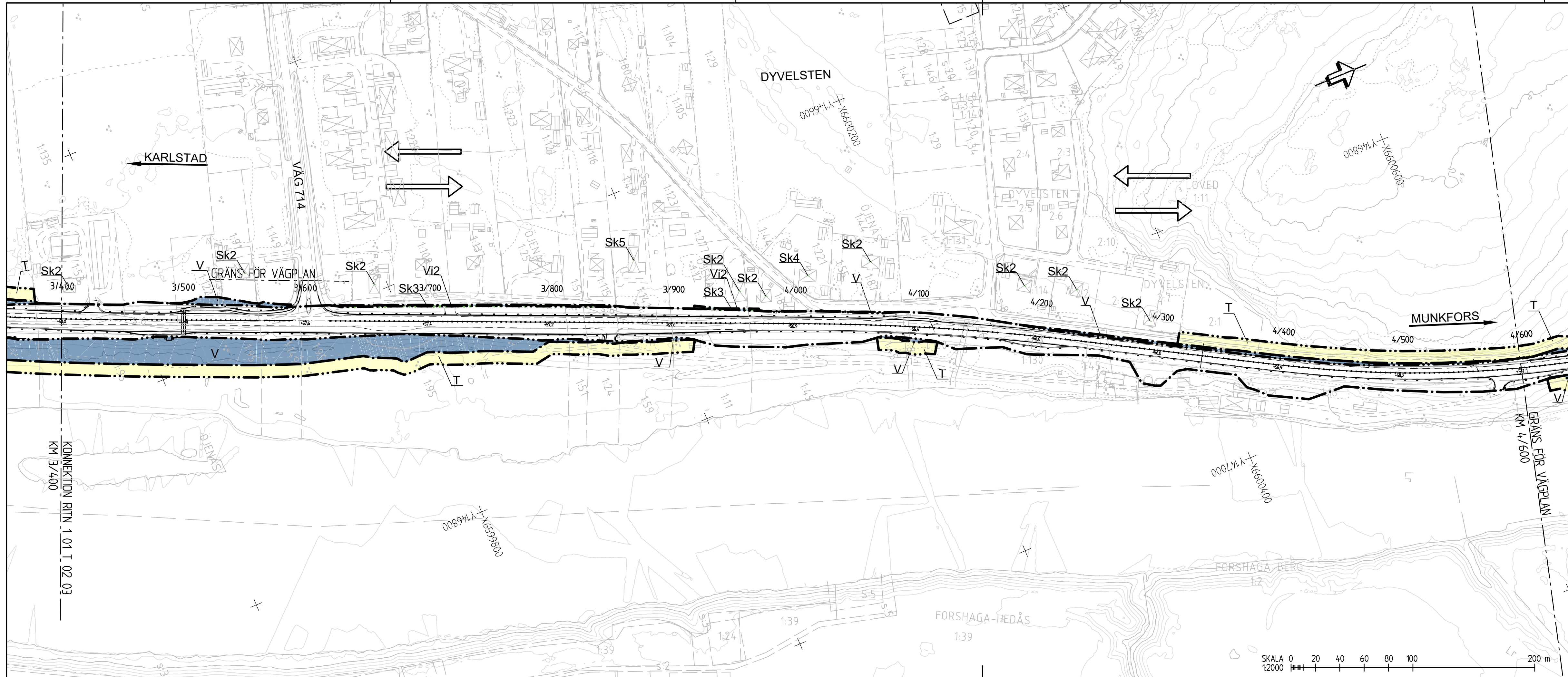
**ÖVRIGA BETECKNINGAR PÅ  
PLANKARTAN**

- 21.13 FASTIGHETSBECKENING
- 0/100 NY VÄG, VÄGBANEKANTER MED  
+00.00 LÄNGDMÄTNING OCH HÖJDSÄTTNING
- MITTRÄCKE
- NYTT VÄGRÄCKE
- VILTSTÄNGSEL
- BEFINTLIGT VÄGOMRÅDE

**KOORDINATSYSTEM**  
SYSTEM I PLAN: SWEREF 99 13 30  
SYSTEM I HÖJD: RH 2000

<b>VÄGPLAN</b>	
<b>FÖR FASTSTÄLLELSE</b>	
<b>FASTSTÄLLELSEHANDLING</b>	
TYP AV PLAN	LEVERANS / ÄNDRINGS-PM
DATUM 2017-05-11	
OBJEKT <b>VÄG 62, MÖTESFRI LANDSVÄG</b>	
DELEN NORRA SANNA - NORRA INFARTEN TILL FORSHAGA	
DELOMRÅDE / BANDEL <b>NORRA SANNA - DYVELSTEN</b>	
ANLÄGGNINGSDDEL 01	
OBJEKTNUMMER / KM 85 13 63 41	KONSTRUKTIONNUMMER
BESTÄLLARE <b>TRAFIKVERKET</b>	LEVERANTÖR <b>SWECO</b>
SKAPAD AV N. STRÖMDAHL	UPPDRAGSNUMMER 233 7003
GODKÄND AV P. CEIVIK	AVDELNING
RITNINGSTYP <b>PLANKARTA</b>	
TEKNIKOMRÅDE / INNEHÅLL <b>VÄGUTFORMNING OCH TRAFIK</b>	
BESKRIVNING <b>PLANKARTA</b>	
KM 2/200-3/400	
SKALA 1:2000	FORMAT A3FF
RITNINGNUMMER 1 01 T 02 03	FÖRVALTNINGSNUMMER
BLAD	NÄSTA BLAD
BET	

Ritning P:\2364\237003\_1\_Väg\_62\_Mötessfri\_Landsväg\000\_L\_Väg\_62\_Mötessfri\_Landsväg\_VS\_CAD\VP\_VT\_Valider\010203.dwg Skapad av: Johansson, Annika 2017-05-17 16:27



**TECKENFÖRKLARING**

- MARKANSPRÅK**
- GRÄNS FÖR VÄGOMRÅDE
  - - - AVGRÄNSNING MELLAN OLIKA TYPER AV MARKANSPRÅK
  - - - KOMMUNGRÄNS
  - - - TRAKTGRÄNS
  - - - FASTIGHETSGRÄNS

- V** NYTT VÄGOMRÅDE MED VÄGRÄTT
- Vi** NYTT VÄGOMRÅDE MED INSKRÄNKT VÄGRÄTT
- T** TILLFÄLLIG NYTTJANDERÄTT

Vi2 - VÄGOMRÅDE MED INSKRÄNKT VÄGRÄTT, FÖR BULLERPLANK OCH DIKEN  
 T - TILLFÄLLIG NYTTJANDERÄTT/ARBETSOMRÅDE FÖR UPPLAG  
 GÄLLER UNDER BYGGTIDEN. DOCK LÄNGST TILL OCH MED 18 MÅNADER FRÅN BYGGSTART

VERKSAMHETER/ÅTGÄRDER SOM UNDANTAS FRÅN FÖRBUD ENLIGT MILJÖBALKEN  
 UNDANTAGEN GÄLLER HELA PLANEN

- N1 - FÖRBUDEN SOM AVSER VERKSAMHET ELLER ÅTGÄRD INOM GENERELLT BIOTOPSKYDDSMRÅDE (7:11 2 ST. MB) GÄLLER INTE BYGGANDE AV ALLMÄN VÄG/JÄRNVÄG
- N2 - FÖRBUDEN MOT ÅTGÄRDER INOM STRANDSKYDDSMRÅDE (7:15 MB) GÄLLER INTE BYGGANDE AV ALLMÄN VÄG/JÄRNVÄG
- N3 - SKYLDIGHETEN ATT GÖRA ANMÄLAN FÖR SAMRÅD ENLIGT 12:6 MB GÄLLER INTE FÖR DE VERKSAMHETER OCH ÅTGÄRDER SOM BEHOVS FÖR ATT BYGGA VÄGEN OCH SOM FASTSTÄLLS OCH INGÅR I VÄGOMRÅDE FÖR ALLMÄN VÄG/JÄRNVÄGSMARK ELLER OMRÅDE FÖR TILLFÄLLIG NYTTJANDERÄTT

SKYDDÅTGÄRDER OCH FÖRSIKTIGHETSMÅTT

- ..... MARKERING ELLER AVGRÄNSNING AV SKYDDÅTGÄRDER/FÖRSIKTIGHETSMÅTT

- Sk2 - FASADÅTGÄRD OCH LOKAL SKÄRM VID EVENTUELL UTEPLATS
- Sk3 - BULLERSKYDDSPUNK HÖJD 2,0M
- Sk4 - FASADÅTGÄRD
- Sk5 - LOKAL SKÄRM VID EVENTUELL UTEPLATS

ÖVRIGA BETECKNINGAR PÅ PLANKARTAN

- 21:13 FASTIGHETSBECKENING
- 0/100 NY VÄG, VÄGBANEKANTER MED LÄNGDMÄTNING OCH HÖJDSÄTTNING
- +00/00
- MITTRÄCKE
- NYTT VÄGRÄCKE
- VILTSTÄNGSEL
- BEFINTLIGT VÄGOMRÅDE

**KOORDINATSYSTEM**

SYSTEM I PLAN: SWEREF 99 13 30  
 SYSTEM I HÖJD: RH 2000

TYP AV PLAN		<b>VÄGPLAN</b>	
GRANSKNINGSSTATUS / SYFTE		<b>FÖR FASTSTÄLLELSE</b>	
HANDLINGSTYP		<b>FASTSTÄLLELSEHANDLING</b>	
DATUM	2018-03-28	LEVERANS / ÄNDRINGS-PM	
OBJEKT	<b>VÄG 62, MÖTESFRI LANDSVÄG</b>		
DELEN NORRA SANNA - NORRA INFARTEN TILL FORSHAGA			
DELOMRÅDE / BANDEL			
<b>NORRA SANNA - DYVELSTEN</b>			
ANLÄGGNINGSDEL			
01			
OBJEKTNUMMER / KM	85 13 63 41	KONSTRUKTIONSNUMMER	
BESTÄLLARE	<b>TRAFIKVERKET</b>	LEVERANTÖR	<b>SWECO</b>
SKAPAD AV	<b>N. STRÖMDAHL</b>	UPPDRAGSNUMMER	<b>233 7003</b>
GODKÄND AV	<b>P. CEVIK</b>	AVDELNING	
RITNINGSTYP			
<b>PLANKARTA</b>			
TEKNIKOMRÅDE / INNEHÅLL			
<b>VÄGUTFORMNING OCH TRAFIK</b>			
BESKRIVNING			
<b>PLANKARTA</b>			
<b>KM 3/400-4/600</b>			
SKALA	1:2000	FORMAT	A3FF
RITNINGSNUMMER	1 01 T 02 04	FÖRVALTNINGSNUMMER	
BLAD		NÄSTA BLAD	
BET			

Ritning P:\2364\2337003\_Väg\_62\_Mötesfri\_Landsväg\000\_Landsväg\_62\_Mötesfri\_Landsväg\_V5\_CAD\NVA\_VT\_Värder\_V01T020.dwg Skapat av: Heli Josefine 2018-11-29 16:00