

TECKENFÖRKLARING

MARKANSPRÅK SOM FASTSTÄLLS VIA VÄGPLAN

- GRANS FÖR VÄGOMRÅDE
- AVGRÄNSNING MELLAN OLIKA TYPER AV MARKANSPRÅK
- V NYTT VÄGOMRÅDE MED VÄGRÄTT
- VI NYTT VÄGOMRÅDE MED INSKRÄNKT VÄGRÄTT

V11 - OMRÅDE FÖR UNDERHÅLL OCH SKÖTSEL AV VILTSTANGSEL
 V12 - OMRÅDE FÖR VA-ÄNDRING SAMT UNDERHÅLL OCH SKÖTSEL
 V13 - OMRÅDE FÖR SÄKERHETSZON

T - TILLFÄLLIG NYTTJÄNDERÄTT/ARBETSOMRÅDE GÄLLER UNDER BYGGTIDEN DOCK LÄNGST TILL OCH MED TVÅ MÅNADER EFTER GODKÄND SLUTBESIKTNING

T1 - TILLFÄLLIG BYGGVÄG
 T2 - ETABLERING OCH ARBETEN VID ANLÄGGANDE AV BYGGNADSVÄRK/BRO
 T3 - UPPLAG AV ANLÄGGNINGSMATERIAL/AVBÄNNINGSMASSOR
 T4 - TILLFÄLLIG TRAFIKOMLEDNING
 T5 - ÅTKOMST TILL BYGGARBEJTSPLATS
 T6 - ÅTKOMST FÖR RIVNING AV BYGGNAD

SKYDDSÅTGÄRDER OCH FÖRSIKTIGHETSÅTGÄRDER

- SK1 - VILTSTANGSEL PÅ STRÄCKAN KM 0/520-3/400
- SK2 - FAUNAPASSAGE
- SK3 - TAMDJURSPASSAGE
- SK4 - VILTUTHOPP LÅNGS VILTSTANGSEL
- SK5 - VÄGDAGVATTEN AVLEDS TILL ÖPPNA VEGETATIONSKLÄDDA VÄGDIKEN, GÄLLER HELA STRÄCKAN
- SK6 - SEDIMENTATIONSYTA I DIKE MED SEMITÄT VALL INNAN AVLEDNING TILL VATTENDRAG

ERBJUDANDE OM BULLERSKYDDSÅTGÄRDER UTANFÖR VÄGOMRÅDET

SK7 - ERBJUDANDE OM BULLERSKYDDSÅTGÄRDER UTANFÖR VÄGOMRÅDE I FORM AV FASAD/FÖNSTERÅTGÄRD OCH/ELLER LOKALT SKYDD VID UTEPLATS. VID TILLÄMPNING ENLIGT ÖVAN SKA HÄNSYN TAS TILL VAD SOM ÄR TEKNISKT MÖJLIGT OCH EKONOMISKT RIMLIGT.

BELYSNING

BELYSNING SKA UTFÖRAS PÅ FÖLJANDE STRÄCKOR
 KORSNINGAR VID 0/320 OCH 0/500 INKLUSIVE BUSSHÄLLPLATSER, GC-PASSAGE SAMT GC-VÄG MELLAN BUSSHÄLLPLATSER
 3/500-5/100 INKLUSIVE BUSSHÄLLPLATSER, PARKERINGSPLOKOR, GC-PASSAGER, GC-VÄG LÅNGS E45 SAMT GC-VÄG MELLAN BUSSHÄLLPLATSER
 7/100-7/540 INKLUSIVE BUSSHÄLLPLATSER, GC-PASSAGER SAMT GC-VÄG MELLAN BUSSHÄLLPLATSER

SÄRSKILDA BESLUT

XX INDRAGNING AV VÄG ELLER OMRÅDE FRÅN ALLMÄNT UNDERHÅLL

VERKSAMHETER/ÅTGÄRDER SOM UNDTAS FRÅN FÖRBUDD ENLIGT MILJÖBALKEN. GÄLLER I HELA PLANEN.

- STRANDSKYDD-TOLKAD GRÄNS FÖRBJUDEN MOT ÅTGÄRDER I STRANDSKYDDOMRÅDE (1:15) GÄLLER INTE BYGGANDE AV ALLMÄN VÄG
- GENERELLT BIOTOPSKYDD FÖRBJUDEN GÄLLANDE BIOTOPSKYDD (1:11 STYCKE 2 MB) GÄLLER INTE BYGGANDE AV ALLMÄN VÄG

SKYLDIGHETEN ATT GÖRA ANMÄLAN FÖR SAMRÅD ENLIGT 126 MB GÄLLER INTE FÖR DE FÖRSAMHETER OCH ÅTGÄRDER SOM BEHOVS FÖR ATT BYGGA VÄGEN OCH SOM FASTSTÄLLS OCH INGÅR I VÄGOMRÅDE FÖR ALLMÄN VÄG ELLER OMRÅDE FÖR TILLFÄLLIG NYTTJÄNDERÄTT.

ÖVRIGA BETECKNINGAR PÅ PLANKARTAN

+123,4 PROJEKTERAD HÖJD
 HOLEN 2,9 FASTIGHETSBECKONING
 1234-5678,9
 2-ABC-3456,7 SERVITUT, LEJNINGSRÄTT, GEMENSAMTÄNÄLÄGGNING

0/100 PROJEKTERAD VÄGLINJE (LÄNGDMÄTNING)
 NY VÄG VÄGÅNKA/ILLUSTRERADE KÖRBANAKANTER
 KOMMUNGRÄNS
 FASTIGHETSGRÄNS
 TRAKTGRÄNS
 MITTRÄCKE

BYGGNADER IROSTAD, ÖVRIG BYGGNAD
 BYGGNAD SOM FÖRESLÅS RIVAS

TYP AV PLAN
VÄGPLAN

GRÄNSSTATUS/SYFTE
GRANSKNINGSHANDLING

HANDLINGSTYP
 DATUM 2020-10-15 LEVERANS/ÄNDRINGS-FM
 GLENT
E45 VATTNÄS-TRUNNA MORA & ORSA KN W-LÄN

GELÖMRÅDE/BANDEL
VATTNÄS-TRUNNA

ANLÄGGNINGSGRÄNS
 GEMENSAMT
 FÖRETNINGSOMRÅDE/KM
 150051

LEVERANTÖR
TRAFIKVERKET **AFRY**

SKOPPE/ST
 H FORSBERG UPPDRAGSNUMMER
 716061

GODKÄND AV
 T JOHNSON AVDELNING
 INFRA


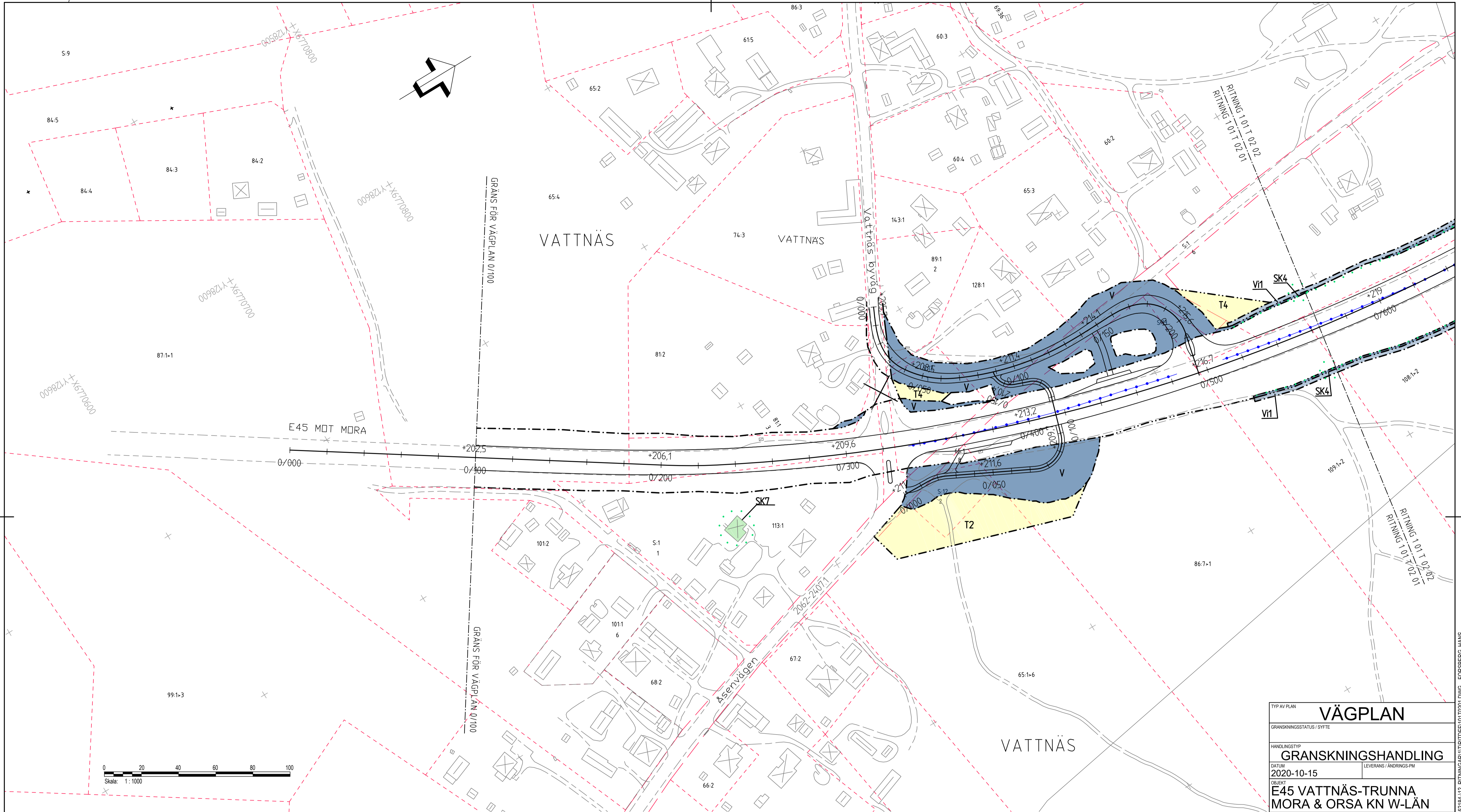
RITNINGSTYP
PLANKARTA

TENOROMRÅDE/INDELL
T VÄGUTFORMNING OCH TRAFIK

BESKRIVNING
 KM 0/100 - 7/540

SKALA 1:5000 FÖRVALTNINGSNUMMER
 RITNINGSNUMMER 1 01 T 02 00 BLAD NÄSTA BLAD BET

FILE: \BORG\LANGET\6061 - VÄGPLAN E45 VATTNÄS-TRUNNA - 20181112 - RITNINGAR\RTI\RTI0200.DWG PLOTAD: 2018-10-25 AV ANVÄNDARE AS02024



KOORDINATSYSTEM
SYSTEM I PLAN: SWEREF 99 15 00, SYSTEM I HÖJD: RH 2000

TECKENFÖRKLARING

MARKANSPRÅK SOM FASTSTÄLLS VIA VÄGPLAN

- GRÄNS FÖR VÄGOMRÅDE
- AVGRÄNSNING MELLAN OLIKA TYPER AV MARKANSPRÅK
- V** NYTT VÄGOMRÅDE MED VÄGRÄTT
- Vi** NYTT VÄGOMRÅDE MED INSKRÄNKT VÄGRÄTT
- V1 - OMRÅDE FÖR UNDERHÅLL OCH SKÖTSEL AV VILTSTÄNGSEL
- V2 - OMRÅDE FÖR VA-ANORDNING SAMT UNDERHÅLL OCH SKÖTSEL
- V3 - OMRÅDE FÖR SÄKERHETSON.
- T**
- T - TILLFÄLLIG NYTTJÄNDERÄTT/ARBETSOMRÅDE GÄLLER UNDER BYGGTIDEN DOCK LÅNGST TILL OCH MED TVÅ MÅNADER EFTER GODKÄND SLUTBESIKTNING.
- T1 - TILLFÄLLIG BYGGVÄG
- T2 - ETABLERING OCH ARBETEN VID ANLÄGGANDE AV BYGGNADSVÄRK/BRO
- T3 - UPPLAG AV ANLÄGGNINGSMATERIAL/AVBANINGSMASSOR.
- T4 - TILLFÄLLIG TRAFIKOMLEDNING
- T5 - ÅTKOMST TILL BYGGARBETSPLATS
- T6 - ÅTKOMST FÖR RIVNING AV BYGGNAD

SKYDDÅTGÄRDER OCH FÖRSIKTIGHETSMÅTT

- MARKERING ELLER AVGRÄNSNING AV SKYDDÅTGÄRDER OCH FÖRSIKTIGHETSMÅTT
- SK1-VILTSTÄNGSEL PÅ STRÄCKAN KM 0/520-3/400
- SK2-FAUNAPASSAGE
- SK3-TAMDJURSPASSAGE
- SK4-VILTUTHOPP LÅNGS VILTSTÄNGSEL
- SK5-VÄGDAGVATTEN AVLEDS TILL ÖPPNA VEGETATIONSKLÄDDA VÄGDIKEN, GÄLLER HELA STRÄCKAN.
- SK6-SEDIMENTATIONSUTA I DIKE MED SEMITÄT VALL INNAN AVLEDNING TILL VATTENDRAG
- ERBJUDANDE OM BULLERSKYDDÅTGÄRDER UTANFÖR VÄGOMRÅDET.
- SK7 - ERBJUDANDE OM BULLERSKYDDÅTGÄRD UTANFÖR VÄGOMRÅDE I FORM AV FASAD/FÖNSTERÅTGÄRD OCH/ELLER LOKALT SKYDD VID UTEPLATS. VID TILLÄMPNING ENLIGT OVAN SKA HÄNSYN TAS TILL VAD SOM ÄR TEKNISKT MÖJLIGT OCH EKONOMISKT RIMLIGT.

BELYSNING

BELYSNING SKA UTFÖRAS PÅ FÖLJANDE STRÄCKOR.
KORSNINGAR VID 0/320 OCH 0/500 INKLUSIVE BUSSHÅLLPLATSER, GC-PASSAGE SAMT GC-VÄG MELLAN BUSSHÅLLPLATSER.
3/500-5/100 INKLUSIVE BUSSHÅLLPLATSER, PARKERINGSFICKOR, GC-PASSAGER, GC-VÄG LÅNGS E45 SAMT GC-VÄG MELLAN BUSSHÅLLPLATSER
7/100-7/540 INKLUSIVE BUSSHÅLLPLATSER, GC-PASSAGER SAMT GC-VÄG MELLAN BUSSHÅLLPLATSER

SÄRSKILDA BESLUT

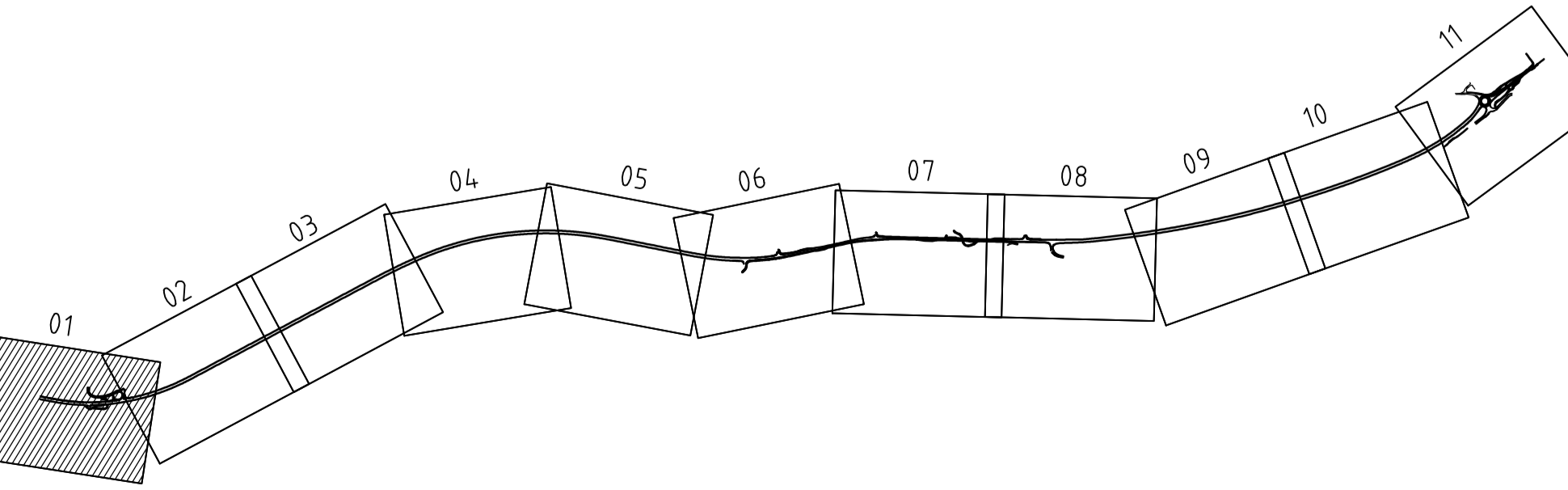
- INDRAGNING AV VÄG ELLER OMRÅDE FRÅN ALLMÄNT UNDERHÅLL

VERKSAMHETER/ÅTGÄRDER SOM UNDTANTAS FRÅN FÖRBUD ENLIGT MILJÖBALKEN. GÄLLER I HELA PLANEN.

- STRANDSKYDD-TOLKAD GRÄNS FÖRBUDEN MOT ÅTGÄRDER INOM STRANDSKYDDSONRÅDE (7-15 MB) GÄLLER INTE BYGGANDE AV ALLMAN VÄG.
- GENERELLT BIOTOPSKYDD FÖRBUDEN GÄLLANDE BIOTOPSKYDD (7-11 STYCKE 2 MB) GÄLLER INTE BYGGANDE AV ALLMAN VÄG.
- SKYLDIGHETEN ATT GÖRA ANMÄLAN FÖR SAMRÅD ENLIGT 12.6 MB GÄLLER INTE FÖR DE VERKSAMHETER OCH ÅTGÄRDER SOM BEHOVS FÖR ATT BYGGA VÄGEN OCH SOM FASTSTÄLLS OCH INGÅR I VÄGOMRÅDE FÖR ALLMAN VÄG ELLER OMRÅDE FÖR TILLFÄLLIG NYTTJÄNDERÄTT.

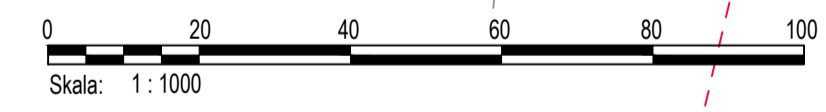
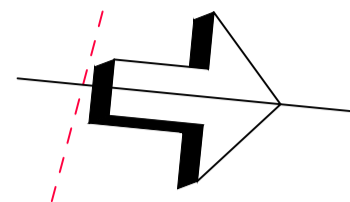
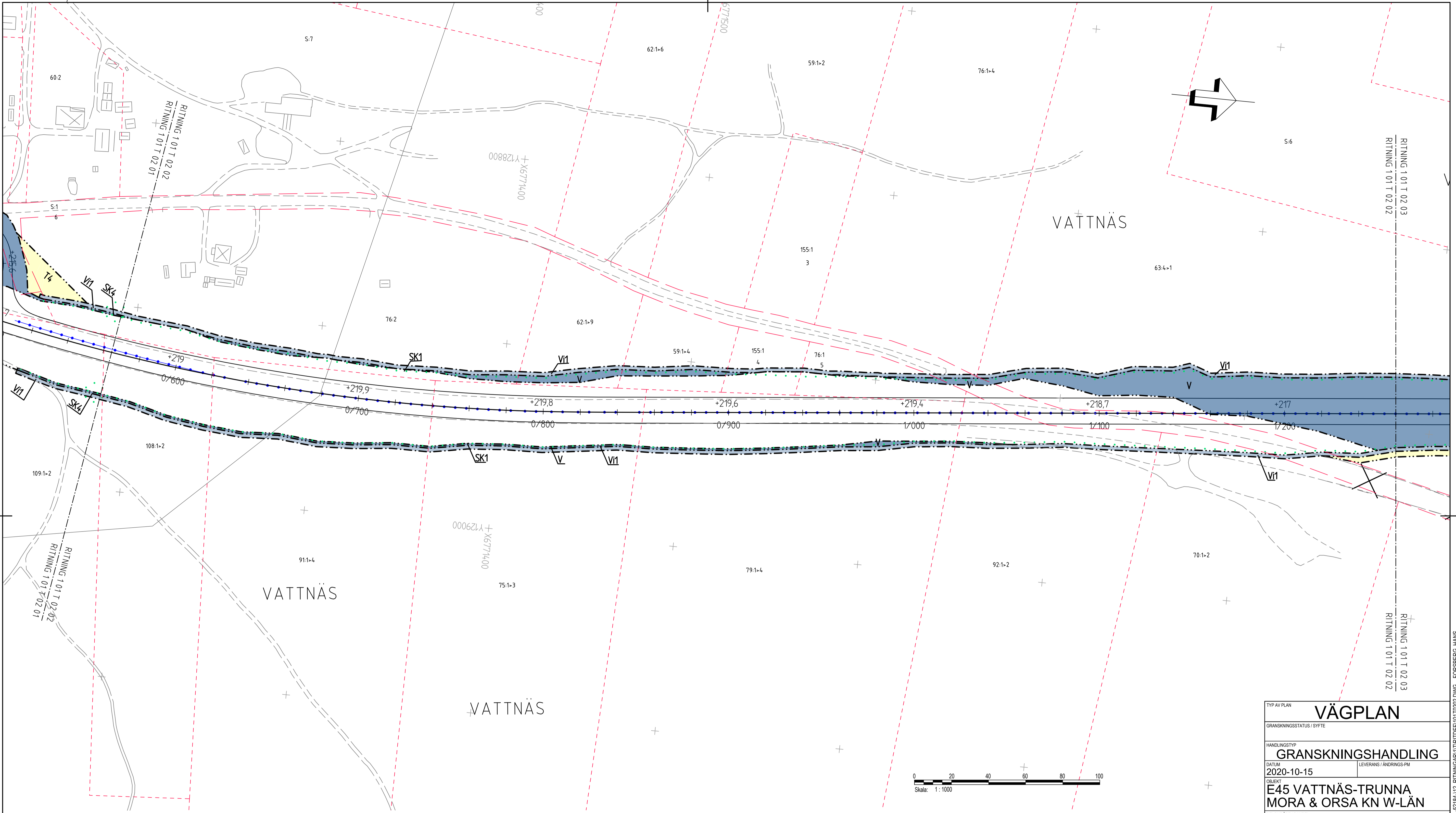
ÖVRIGA BETECKNINGAR PÅ PLANKARTAN

- HOLEN 2-9
- 1234-5678 9
- 12-ABC-3456 G.A.X
- PROJETERAD HÖJD
- FASTIGHETSBECKENING
- BEGRÄNSET, LEDNINGSRÄTT, GEMESAMHETSANLÄGGNING
- PROJETERAD VÄGLINJE (LÅNGMÄTNING)
- NY VÄG VÄGBANEKANTER, ILLUSTRERADE KÖRBANEKANTER
- KOMMUNGRÄNS
- FASTIGHETSGRÄNS
- TRAKTGRÄNS
- MITTRÄCKE
- BYGGNADER (BOSTAD, ÖVRIG BYGGNAD)
- BYGGNAD SOM FÖRESLÅS RIVAS



TYP AV PLAN		VÄGPLAN	
GRANSKNINGSSTATUS / SYFTE			
HANDLINGSTYP		GRANSKNINGSHANDLING	
DATUM	2020-10-15	LEVERANS / ÄNDRINGS-PM	
OBJEKT	E45 VATTNÄS-TRUNNA MORA & ORSA KN W-LÄN		
DELOMRÅDE / BANDEL	VATTNÄS-TRUNNA		
ANLÄGGNINGSTYP	E45		
OBJEKTSNUMMER / KM	150051	KONSTRUKTIONNUMMER	
BESTÄLLARE	TRAFIKVERKET		
LEVERANTÖR	AFRY		
SKAPAD AV	H FORSBERG	UPPRAGSNUMMER	716061
GODKÄND AV	T JOHNSSON	AVDELNING	
RITNINGSTYP	PLANKARTA		
TEKNIKOMRÅDE / INNEHÅLL	T VÄGUTFORMNING OCH TRAFIK		
BESKRIVNING	KM 0/000 - 0/560		
SKALA	1:1000	FORMAT	A1
RITNINGNUMMER	1 01 T 02 01	FÖRVALTNINGSNUMMER	
BLAD	1	NÄSTA BLAD	2
BET			

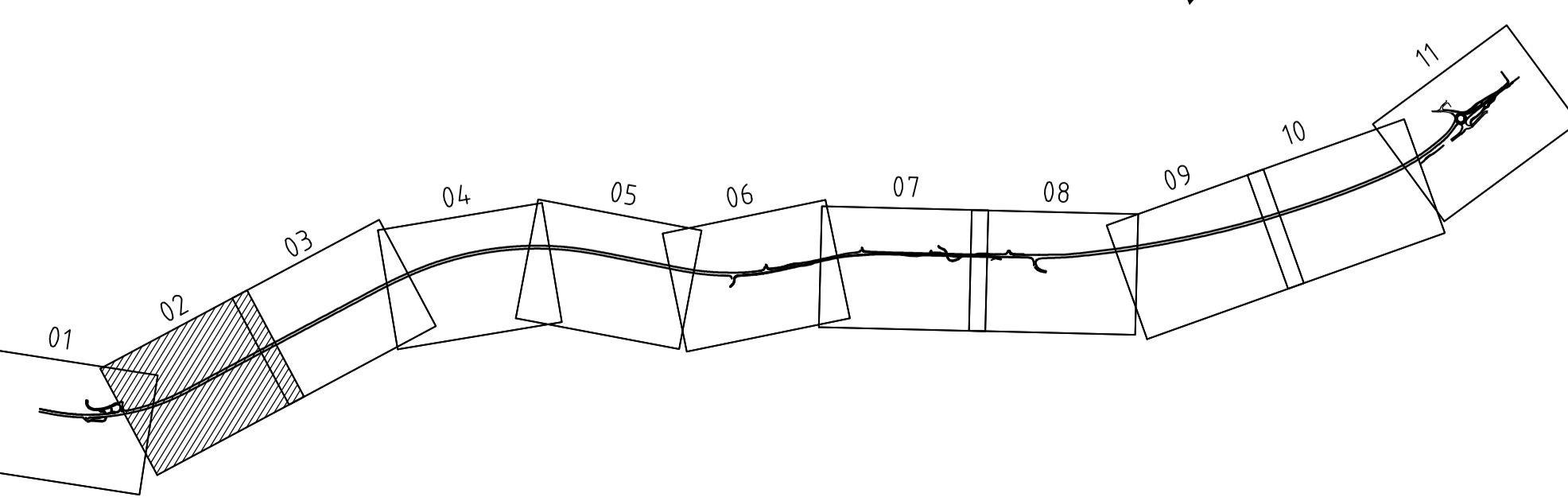
2020-09-15 13:12
2020-09-15 13:12
2020-09-15 13:12
2020-09-15 13:12
2020-09-15 13:12
2020-09-15 13:12
2020-09-15 13:12
2020-09-15 13:12
2020-09-15 13:12
2020-09-15 13:12



KOORDINATSYSTEM
 SYSTEM I PLAN: SWEREF 99 15 00, SYSTEM I HÖJD: RH 2000
TECKENFÖRKLARING
MARKANSPRÅK SOM FASTSTÄLLS VIA VÄGPLAN
 - - - GRÄNS FÖR VÄGOMRÅDE
 - - - AVGRÄNSNING MELLAN OLIKA TYPER AV MARKANSPRÅK
V NYTT VÄGOMRÅDE MED VÄGRÄTT
VI NYTT VÄGOMRÅDE MED INSKRÄNKT VÄGRÄTT
 VI1 - OMRÅDE FÖR UNDERHÅLL OCH SKÖTSEL AV VILTSTÄNGSEL
 VI2 - OMRÅDE FÖR VA-ANORDNING SAMT UNDERHÅLL OCH SKÖTSEL
 VI3 - OMRÅDE FÖR SÄKERHETSZON
T
 T - TILLFÄLLIG NYTTJÄNDERÄTT/ARBETSOMRÅDE GÄLLER UNDER BYGGTIDEN DOCK LÅNGST TILL OCH MED TVÅ MÅNADER EFTER GODKÄND SLUTBESIKTNING.
 T1 - TILLFÄLLIG BYGGVÄG
 T2 - ETABLERING OCH ARBETEN VID ANLÄGGANDE AV BYGGNADSVÄRK/BRO
 T3 - UPPLAG AV ANLÄGGNINGSMATERIAL/AVBANINGSMASSOR.
 T4 - TILLFÄLLIG TRAFIKLEDNING
 T5 - ÅTKOMST TILL BYGGARBETSPLATS
 T6 - ÅTKOMST FÖR RIVNING AV BYGGNAD

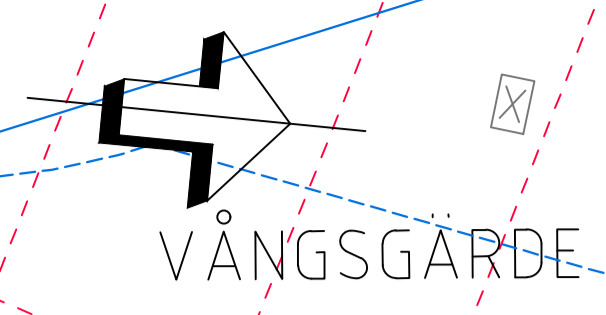
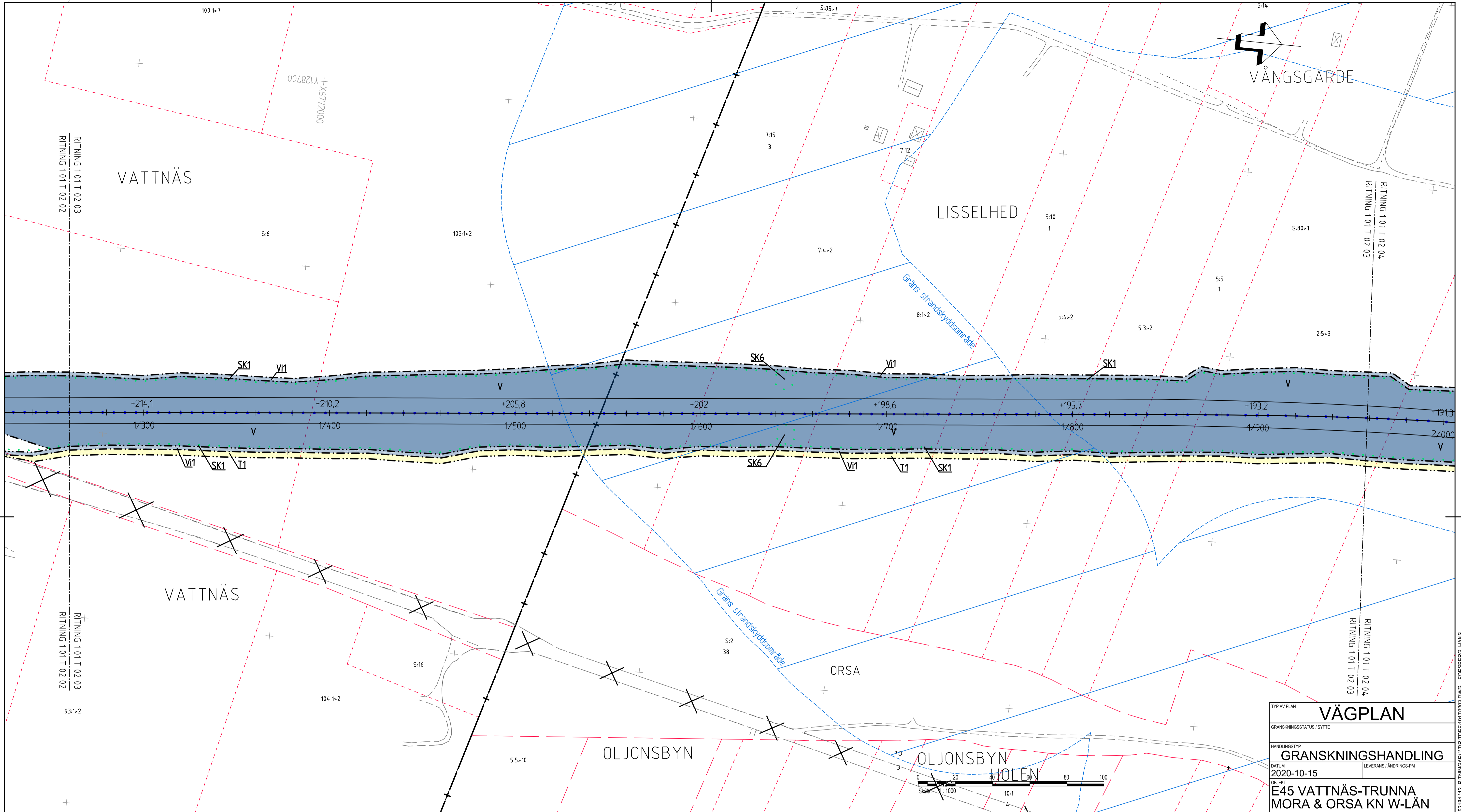
SKYDDÅTGÄRDER OCH FÖRSIKTIGHETSMÅTT
 - - - MARKERING ELLER AVGRÄNSNING AV SKYDDÅTGÄRDER OCH FÖRSIKTIGHETSMÅTT
 SK1-VILTSTÄNGSEL PÅ STRÄCKAN KM 0/520-3/400
 SK2-FAUNAPASSAGE
 SK3-TÄMD JURSPASSAGE
 SK4-VILTUTHOPP LÅNGS VILTSTÄNGSEL
 SK5-VÄGDAGVATTEN AVLEDS TILL ÖPPNA VEGETATIONSKLÄDDA VÄGDIKEN, GÄLLER HELA STRÄCKAN.
 SK6-SEDIMENTATIONSUTA I DIKE MED SEMITÄT VALL INNAN AVLEDNING TILL VATTENDRAG
 ERBJUDANDE OM BULLERSKYDDÅTGÄRDER UTANFÖR VÄGOMRÅDET.
 SK7 - ERBJUDANDE OM BULLERSKYDDÅTGÄRD UTANFÖR VÄGOMRÅDE I FORM AV FASAD/FÖNSTERÅTGÄRD OCH/ELLER LOKALT SKYDD VID UTEPLATS. VID TILLÄMPNING ENLIGT OVAN SKA HÄNSYN TAS TILL VAD SOM ÄR TEKNISKT MÖJLIGT OCH EKONOMISKT RIMLIGT.
BELYSNING
 BELYSNING SKA UTFÖRAS PÅ FÖLJANDE STRÄCKOR.
 KORSNINGAR VID 0/320 OCH 0/500 INKLUSIVE BUSSHÅLLPLATSER, GC-PASSAGE SAMT GC-VÄG MELLAN BUSSHÅLLPLATSER.
 3/500-5/100 INKLUSIVE BUSSHÅLLPLATSER, PARKERINGSFICKOR, GC-PASSAGER,
 GC-VÄG LÅNGS E45 SAMT GC-VÄG MELLAN BUSSHÅLLPLATSER
 7/100-7/540 INKLUSIVE BUSSHÅLLPLATSER, GC-PASSAGER SAMT GC-VÄG MELLAN BUSSHÅLLPLATSER
SÄRSKILDA BESLUT
 X X INDRAGNING AV VÄG ELLER OMRÅDE FRÅN ALLMÄNT UNDERHÅLL

VERKSAMHETER/ÅTGÄRDER SOM UNDANTAS FRÅN FÖRBUD ENLIGT MILJÖBALKEN. GÄLLER I HELA PLANEN.
 - - - STRANDSKYDD-TOLKAD GRÄNS
 FÖRBUDEN MOT ÅTGÄRDER INOM STRANDSKYDDOMRÅDE (7-15 MB) GÄLLER INTE BYGGANDE AV ALLMAN VÄG.
 GENERELLT BIOTOPSKYDD
 FÖRBUDEN GÄLLANDE BIOTOPSKYDD (7-11 STYCKE 2 MB) GÄLLER INTE BYGGANDE AV ALLMAN VÄG.
 SKYLDIGHETEN ATT GÖRA ANMÄLAN FÖR SAMRÅD ENLIGT 12.6 MB GÄLLER INTE FÖR DE VERKSAMHETER OCH ÅTGÄRDER SOM BEHOVS FÖR ATT BYGGA VÄGEN OCH SOM FASTSTÄLLS OCH INGÅR I VÄGOMRÅDE FÖR ALLMAN VÄG ELLER OMRÅDE FÖR TILLFÄLLIG NYTTJÄNDERÄTT.
ÖVRIGA BETECKNINGAR PÅ PLANKARTAN
 +123,4 PROJEKERAD HÖJD
 HOLEN 2-9 FASTIGHETSBECKENNING
 1234-5678 9 BEGRÄNSET, LEDNINGSRÄTT, GEMESAMHETSANLÄGGNING
 12-ABC-3456 G.A.X.
 PROJEKERAD VÄGLINJE (LÅNGMÄTNING)
 NY VÄG VÄGBANEKANTER, ILLUSTRERADE KÖRBANEKANTER
 KOMMUNGRÄNS
 FASTIGHETSGRÄNS
 TRAKTGRÄNS
 MITTRÄCKE
 BYGGNADER (BOSTAD, ÖVRIG BYGGNAD)
 BYGGNAD SOM FÖRESLÅS RIVAS



TYP AV PLAN			VÄGPLAN		
GRANSKNINGSSTATUS / SYFTE					
HANDLINGSTYP					
GRANSKNINGSHANDLING					
DATUM			LEVERANS / ÄNDRINGS-PM		
2020-10-15					
OBJEKT					
E45 VATTNÄS-TRUNNA MORA & ORSA KN W-LÄN					
DELOMRÅDE / BANDEL					
VATTNÄS-TRUNNA					
ANLÄGGNINGSCEL					
E45					
OBJEKTNUMMER / KM			KONSTRUKTIONNUMMER		
150051					
BESTÄLLARE			LEVERANTÖR		
TRAFIKVERKET			AFRY		
SKAPAD AV			UPPRÄSSNING		
H FORSBERG			716061		
GODKÄND AV			ÄDELNING		
T JOHNSSON					
RITNINGSTYP					
PLANKARTA					
TEKNIKOMRÅDE / INNEHÅLL					
T VÄGUTFORMNING OCH TRAFIK					
BESKRIVNING					
KM 0/560 - 1/250					
SKALA					
1:1000		FORMAT		FÖRVALTNINGSNUMMER	
A1					
RITNINGNUMMER		BLAD		NÄSTA BLAD	
1 01 T 02 02		2		3	
				BET	

2020-09-15 13:52
 2020-09-15 14:02
 2020-09-15 14:03
 2020-09-15 14:03
 2020-09-15 14:03
 2020-09-15 14:03
 2020-09-15 14:03
 2020-09-15 14:03
 2020-09-15 14:03
 2020-09-15 14:03
 2020-09-15 14:03
 2020-09-15 14:03



VÄNGSGARDE
RITNING 1 01 T 02 04
RITNING 1 01 T 02 03

VATTNÄS


LISSELHED

VATTNÄS

ORSA

OLJONSBYN

OLJONSBYN
HOLEN



COORDINATSYSTEM
SYSTEM I PLAN: SWEREF 99 15 00, SYSTEM I HÖJD: RH 2000
TECKENFÖRKLARING

- MARKANSPRÅK SOM FASTSTÄLLS VIA VÄGPLAN**
- GRÄNS FÖR VÄGOMRÅDE
 - AVGRÄNSNING MELLAN OLIKA TYPER AV MARKANSPRÅK
 - V** NYTT VÄGOMRÅDE MED VÄGRÄTT
 - Vi** NYTT VÄGOMRÅDE MED INSKRÄNKT VÄGRÄTT
 - T** TILLFÄLLIG NYTTJÄNDERÄTT / ARBETSOMRÅDE GÄLLER UNDER BYGGTIDEN DOCK LÅNGT TILL OCH MED TVÅ MÅNADER EFTER GODKÄND SLUTBESIKTNING.
 - T1 - TILLFÄLLIG BYGGVÄG
 - T2 - ETABLERING OCH ARBETEN VID ANLÄGGANDE AV BYGGNADSVÄRK/BRO
 - T3 - UPPLAG AV ANLÄGGNINGSMATERIAL / AVBANINGSMASSOR.
 - T4 - TILLFÄLLIG TRAFIKOMLEDNING
 - T5 - ÅTKOMST TILL BYGGARBETSPLATS
 - T6 - ÅTKOMST FÖR RIVNING AV BYGGNAD

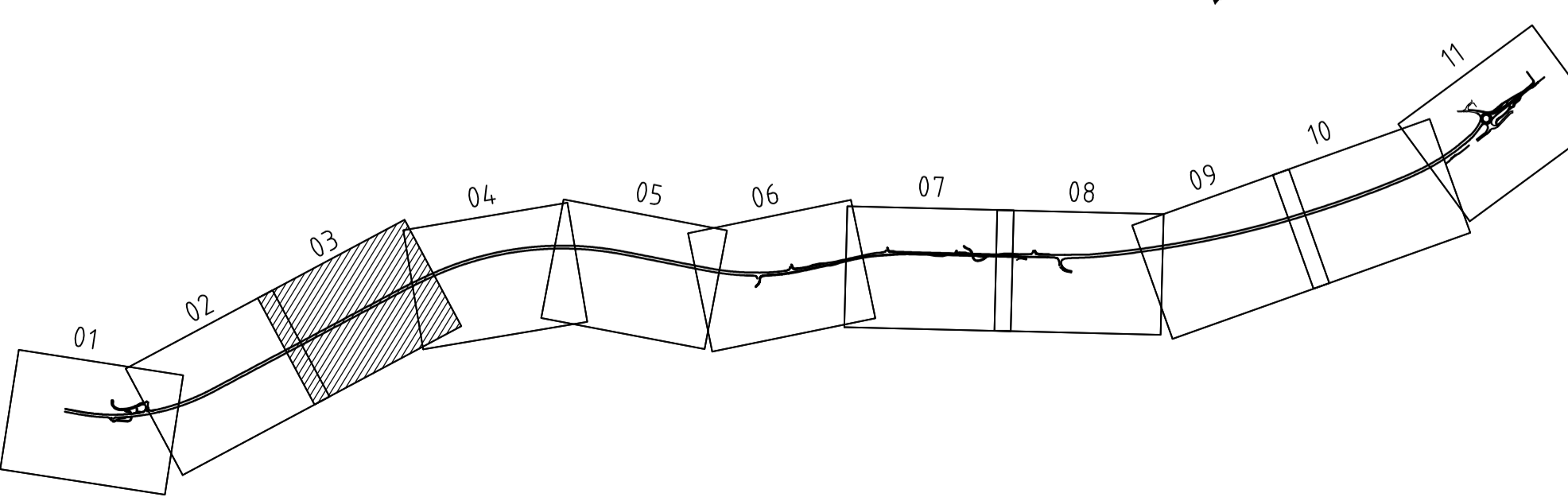
- SKYDDÅTGÄRDER OCH FÖRSIKTIGHETSMÅTT**
- MARKERING ELLER AVGRÄNSNING AV SKYDDÅTGÄRDER OCH FÖRSIKTIGHETSMÅTT
 - SK1-VILTSTÄNGSEL PÅ STRÄCKAN KM 0/520-3/400
 - SK2-FAUNAPASSAGE
 - SK3-TAMDJURSPASSAGE
 - SK4-VILTUTHOPP LÅNGS VILTSTÄNGSEL
 - SK5-VÄGDAGVATTEN AVLEDS TILL ÖPPNA VEGETATIONSKLÄDDA VÄGDIKEN, GÄLLER HELA STRÄCKAN.
 - SK6-SEDIMENTATIONSUTA I DIKE MED SEMITÄT VALL INNAN AVLEDNING TILL VATTENDRAG
 - ERBJUDANDE OM BULLERSKYDDÅTGÄRDER UTANFÖR VÄGOMRÅDET.
 - SK7 - ERBJUDANDE OM BULLERSKYDDÅTGÄRD UTANFÖR VÄGOMRÅDE I FORM AV FASAD/FÖNSTERÅTGÄRD OCH/ELLER LOKALT SKYDD VID UTEPLATS. VID TILLÄMPNING ENLIGT OVAN SKA HÄNSYN TAS TILL VAD SOM ÄR TEKNISKT MÖJLIGT OCH EKONOMISKT RIMLIGT.

- BELYSNING**
- BELYSNING SKA UTFÖRAS PÅ FÖLJANDE STRÄCKOR.
KORSNINGAR VID 0/320 OCH 0/500 INKLUSIVE BUSSHÅLLPLATSER, GC-PASSAGE SAMT GC-VÄG MELLAN BUSSHÅLLPLATSER.
3/500-5/100 INKLUSIVE BUSSHÅLLPLATSER, PARKERINGSFICKOR, GC-PASSAGER, GC-VÄG LÅNGS E45 SAMT GC-VÄG MELLAN BUSSHÅLLPLATSER
7/100-7/540 INKLUSIVE BUSSHÅLLPLATSER, GC-PASSAGER SAMT GC-VÄG MELLAN BUSSHÅLLPLATSER
- SÄRSKILDA BESLUT**
- INDRAGNING AV VÄG ELLER OMRÅDE FRÅN ALLMÄNT UNDERHÅLL

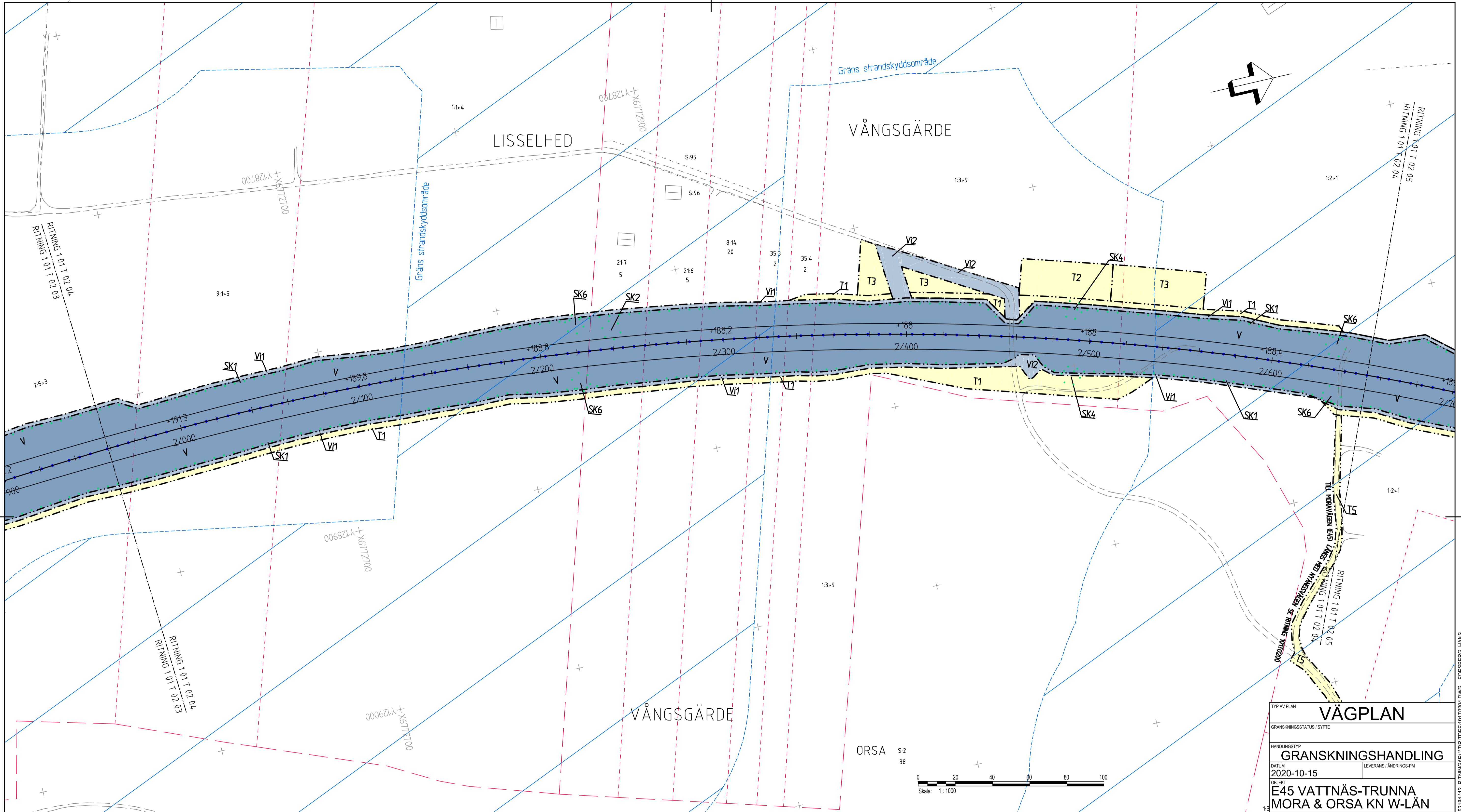
- VERKSAMHETER/ÅTGÄRDER SOM UNDRANTAS FRÅN FÖRBUD ENLIGT MILJÖBALKEN. GÄLLER I HELA PLANEN.**
- STRANDSKYDD-TOLKAD GRÄNS FÖRBUDEN NOT ÅTGÄRDER INOM STRANDSKYDDSOHRÅDE (7-15 MB) GÄLLER INTE BYGGANDE AV ALLMÄN VÄG.
 - GENERELLT BIOTOPSKYDD FÖRBUDEN GÄLLANDE BIOTOPSKYDD (7-11 STYCKE 2 MB) GÄLLER INTE BYGGANDE AV ALLMÄN VÄG.
 - SKYLDIGHETEN ATT GÖRA ANMÄLAN FÖR SAMRÅD ENLIGT 12.6 MB GÄLLER INTE FÖR DE VERKSAMHETER OCH ÅTGÄRDER SOM BEHOVS FÖR ATT BYGGA VÄGEN OCH SOM FASTSTÄLLS OCH INGÅR I VÄGOMRÅDE FÖR ALLMÄN VÄG ELLER OMRÅDE FÖR TILLFÄLLIG NYTTJÄNDERÄTT.

- ÖVRIGA BETECKNINGAR PÅ PLANKARTAN**
- +123,4 PROJEKTERAD HÖJD
 - HOLEN 2-9 FASTIGHETSBECKENING
 - 1234-5678 9 BEHÖRUT, LEDNINGSRÄTT, GEMESAMHETSANLÄGGNING
 - 12-ABC-345 G.A.X.
 - PROJEKTERAD VÄGLINJE (LÅNGMÄTNING)
 - NY VÄG VÄGBANEKANTER, ILLUSTRERADE KÖRBANEKANTER
 - KOMMUNGRÄNS
 - FASTIGHETSGRÄNS
 - TRAKTGRÄNS
 - MITTRÄCKE
 - BYGGNADER (BOSTAD, ÖVRIG BYGGNAD)
 - BYGGNAD SOM FÖRESLÅS RIVAS

TYP AV PLAN		VÄGPLAN	
GRANSKNINGSSTATUS / SYFTE			
HANDLINGSTYP		GRANSKNINGSHANDLING	
DATUM	2020-10-15	LEVERANS / ÄNDRINGS-PM	
OBJEKT			
E45 VATTNÄS-TRUNNA MORA & ORSA KN W-LÄN			
DELOMRÅDE / BANDEL			
VATTNÄS-TRUNNA			
ANLÄGGNINGSTYP			
E45			
OBJEKTNUMMER / KM	150051	KONSTRUKTIONSNUMMER	
BESTÄLLARE		LEVERANTÖR	
TRAFIKVERKET		AFRY	
SKAPAD AV	H FORSBERG	UPPRAGSNUMMER	716061
GODKÄND AV	T JOHNSON	AVDELNING	INFRA
RITNINGSTYP			
PLANKARTA			
TEKNIKOMRÅDE / INNEHÅLL			
T VÄGUTFORMNING OCH TRAFIK			
BESKRIVNING			
KM 1/250 - 1/950			
SKALA	1:1000	FORMAT	A1
RITNINGSNUMMER	1 01 T 02 03	FÖRVALTNINGSNUMMER	
BLAD	3	NÄSTA BLAD	4
BET			



2020-09-15 13:52
2020-09-15 14:46
2020-09-15 15:15
2020-09-15 15:55
2020-09-15 16:35
2020-09-15 17:15
2020-09-15 17:55
2020-09-15 18:35
2020-09-15 19:15
2020-09-15 19:55
2020-09-15 20:35
2020-09-15 21:15
2020-09-15 21:55
2020-09-15 22:35
2020-09-15 23:15
2020-09-15 23:55



TYP AV PLAN		VÄGPLAN	
GRANSKNINGSSTATUS / SYFTE			
HANDLINGSTYP			
GRANSKNINGSHANDLING		LEVERANS / ÄNDRINGS-PM	
DATUM	2020-10-15	LEVERANS / ÄNDRINGS-PM	
OBJEKT	E45 VATTNÄS-TRUNNA MORA & ORSA KN W-LÄN		
DELOMRÅDE / BANDEL	VATTNÄS-TRUNNA		
ANLÄGGNINGSCHEL	E45		
OBJEKTNUMMER / KM	150051	KONSTRUKTIONNUMMER	
BESTÄLLARE	TRAFIKVERKET	LEVERANTÖR	AFRY
SKAPAD AV	H FORSBERG	UPPRÄSSNUMMER	716061
GODKÄND AV	T JOHNSSON	AVDELNING	
RITNINGSTYP	PLANKARTA		
TEKNIKOMRÅDE / INNEHÅLL	T VÄGUTFORMNING OCH TRAFIK		
BESKRIVNING	KM 1/950 - 2/650		
SKALA	1:1000	FORMAT	A1
RITNINGSDATUM	1 01 T 02 04	FÖRVALTNINGSNUMMER	
BLAD	4	NÄSTA BLAD	5
BET			

KOORDINATSYSTEM
SYSTEM I PLAN: SWEREF 99 15 00, SYSTEM I HÖJD: RH 2000

TECKENFÖRKLARING

MARKANSPRÅK SOM FASTSTÄLLS VIA VÄGPLAN

- GRÄNS FÖR VÄGOMRÅDE
- AVGRÄNSNING MELLAN OLIKA TYPER AV MARKANSPRÅK
- V** NYTT VÄGOMRÅDE MED VÄGRÄTT
- Vi** NYTT VÄGOMRÅDE MED INSKRÄNKT VÄGRÄTT
- T** TILLFÄLLIG NYTTJÄNDERÄTT / ARBETSOMRÅDE GÄLLER UNDER BYGGTIDEN DOCK LÅNGST TILL OCH MED TVÅ MÅNADER EFTER GODKÄND SLUTBESIKNING.
- T1 - TILLFÄLLIG BYGGVÄG
- T2 - ETABLERING OCH ARBETEN VID ANLÄGGANDE AV BYGGNADSVÄRK/BRO
- T3 - UPPLAG AV ANLÄGGNINGSMATERIAL / AVBANINGSMASSOR.
- T4 - TILLFÄLLIG TRAFIKOMLEDNING
- T5 - ÅTKOMST TILL BYGGARBETSPLATS
- T6 - ÅTKOMST FÖR RIVNING AV BYGGNAD

SKYDDÅTGÄRDER OCH FÖRSIKTIGHETSMÅTT

- MARKERING ELLER AVGRÄNSNING AV SKYDDÅTGÄRDER OCH FÖRSIKTIGHETSMÅTT
- SK1-VILTSTÄNGSEL PÅ STRÄCKAN KM 0/520-3/400
- SK2-FAUNAPASSAGE
- SK3-TAMDJURSPASSAGE
- SK4-VILTUTHOPP LÅNGS VILTSTÄNGSEL
- SK5-VÄGDAGVATTEN AVLEDS TILL ÖPPNA VEGETATIONSKLÄDDA VÄGDIKEN, GÄLLER HELA STRÄCKAN.
- SK6-SEDIMENTATIONSUTA I DIKE MED SEMITÄT VALL INNAN AVLEDNING TILL VATTENDRAG
- ERBJUDANDE OM BULLERSKYDDÅTGÄRDER UTANFÖR VÄGOMRÅDET.
- SK7 - ERBJUDANDE OM BULLERSKYDDÅTGÄRD UTANFÖR VÄGOMRÅDE I FORM AV FASAD/FÖNSTERÅTGÄRD OCH/ELLER LOKALT SKYDD VID UTEPLATS. VID TILLÄMPNING ENLIGT OVAN SKA HÄNSYN TAS TILL VAD SOM ÄR TEKNISKT MÖJLIGT OCH EKONOMISKT RIMLIGT.

BELYSNING

BELYSNING SKA UTFÖRAS PÅ FÖLJANDE STRÄCKOR.
KORSNINGAR VID 0/320 OCH 0/500 INKLUSIVE BUSSHÅLLPLATSER, GC-PASSAGE SAMT GC-VÄG MELLAN BUSSHÅLLPLATSER.
3/500-5/100 INKLUSIVE BUSSHÅLLPLATSER, PARKERINGSFICKOR, GC-PASSAGER, GC-VÄG LÅNGS E45 SAMT GC-VÄG MELLAN BUSSHÅLLPLATSER
7/100-7/540 INKLUSIVE BUSSHÅLLPLATSER, GC-PASSAGER SAMT GC-VÄG MELLAN BUSSHÅLLPLATSER

SÄRSKILDA BESLUT

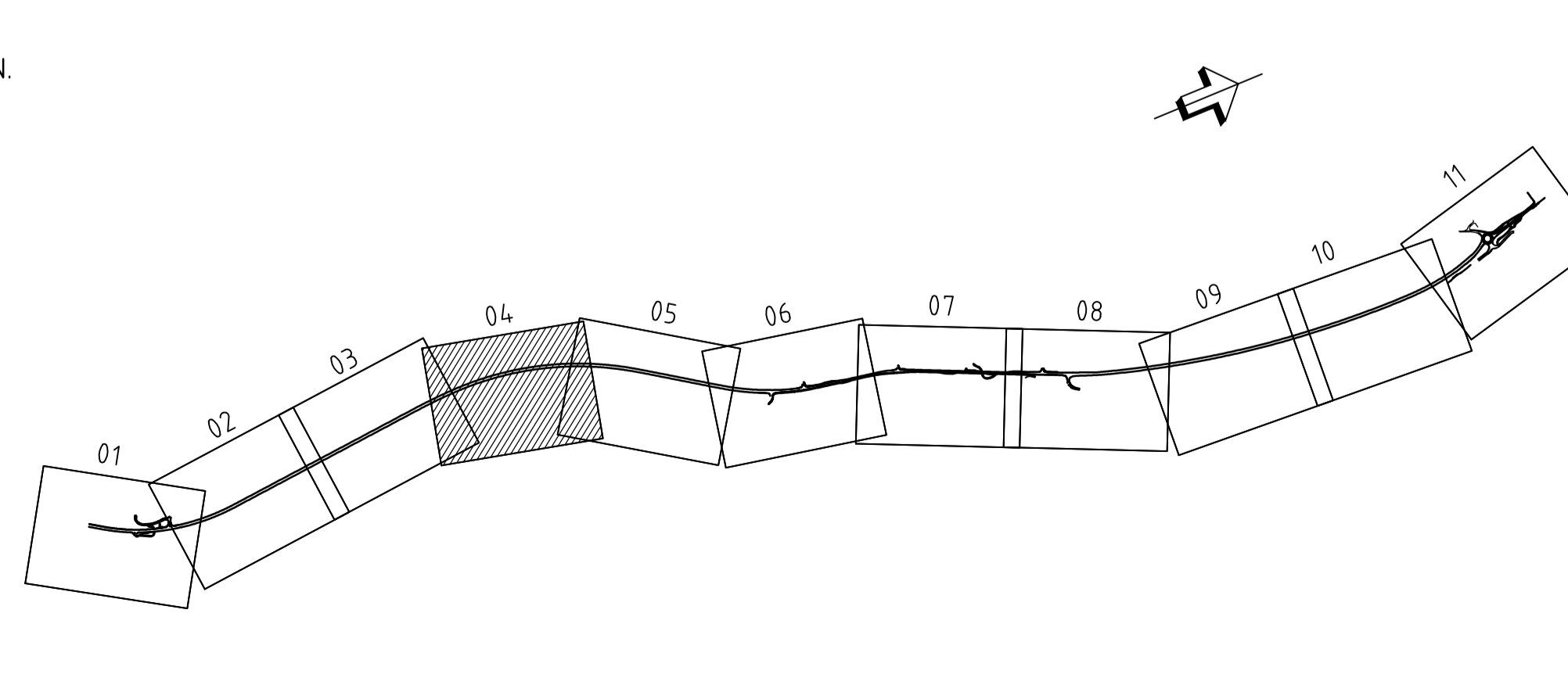
- INDRAGNING AV VÄG ELLER OMRÅDE FRÅN ALLMÄNT UNDERHÅLL

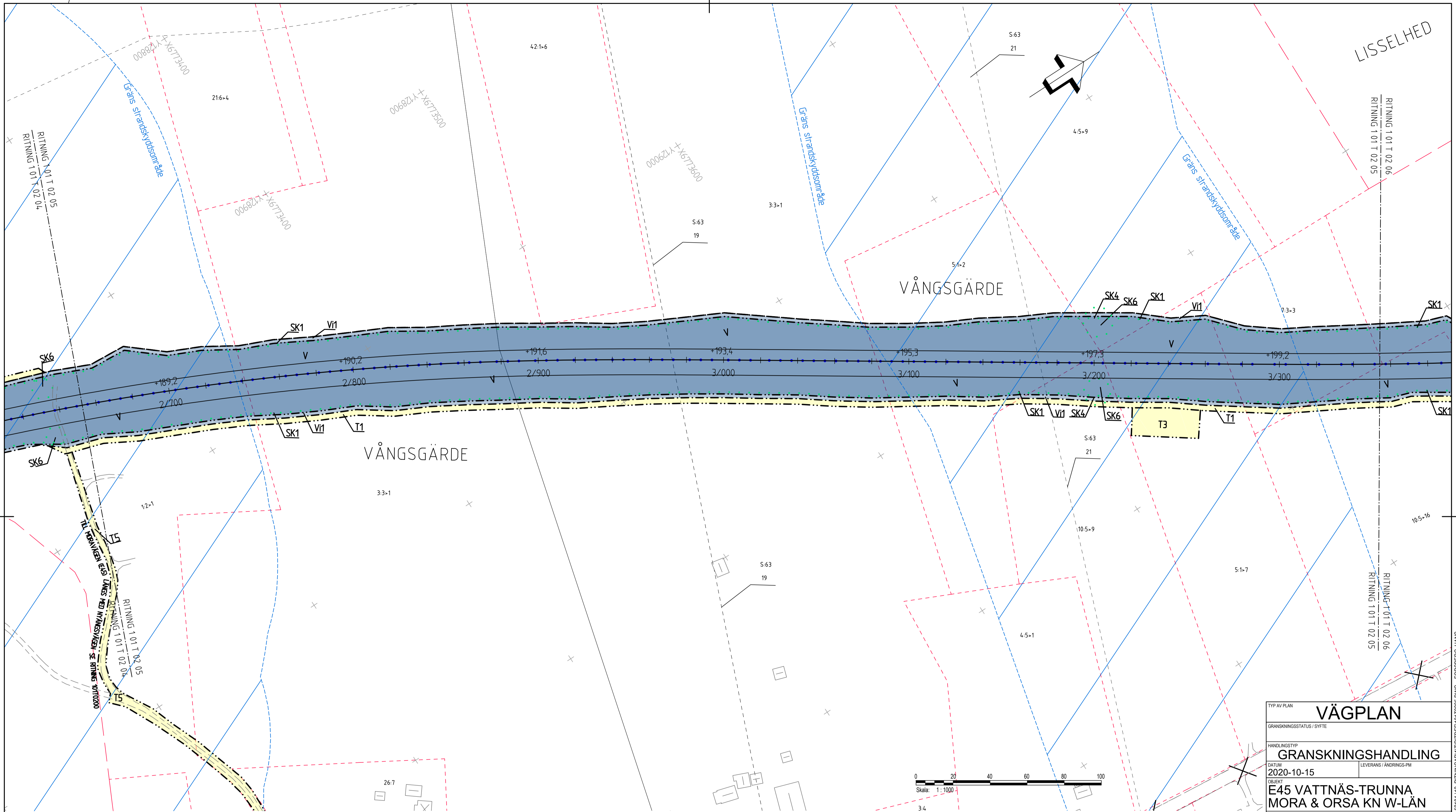
VERKSAMHETER/ÅTGÄRDER SOM UNDRANTAS FRÅN FÖRBUD ENLIGT MILJÖBALKEN. GÄLLER I HELA PLANEN.

- STRANDSKYDD-TOLKAD GRÄNS
- FÖRBUDEN NOT ÅTGÄRDER INOM STRANDSKYDDOMRÅDE (7-15 MB) GÄLLER INTE BYGGANDE AV ALLMÄN VÄG.
- GENERELLT BIOTOPSKYDD
- FÖRBUDEN GÄLLANDE BIOTOPSKYDD (7-11 STYCKE 2 MB) GÄLLER INTE BYGGANDE AV ALLMÄN VÄG.
- SKYLDIGHETEN ATT GÖRA ANMÄLAN FÖR SAMRÅD ENLIGT 12:6 MB GÄLLER INTE FÖR DE VERKSAMHETER OCH ÅTGÄRDER SOM BEHOVS FÖR ATT BYGGA VÄGEN OCH SOM FASTSTÄLLS OCH INGÅR I VÄGOMRÅDE FÖR ALLMÄN VÄG ELLER OMRÅDE FÖR TILLFÄLLIG NYTTJÄNDERÄTT.

ÖVRIGA BETECKNINGAR PÅ PLANKARTAN

- +123,4 PROJEKERAD HÖJD
- HOLEN 2-9 FASTIGHETSBECKENING
- 1234-5678 9 BEFÄTTUT, LEDNINGSRÄTT, GEMESAMHETSANLÄGGNING
- 12-ABC-3456 G.A.X
- PROJEKERAD VÄGLINJE (LÅNGMÄTNING)
- NY VÄG VÄGBANEKANTER, ILLUSTRERADE KÖRBANEKANTER
- KOMMUNGRÄNS
- FASTIGHETSGRÄNS
- TRAKTGRÄNS
- MITTRÄCKE
- BYGGNADER (BOSTAD, ÖVRIG BYGGNAD)
- BYGGNAD SOM FÖRESLÅS RIVAS





KOORDINATSYSTEM
SYSTEM I PLAN: SWEREF 99 15 00, SYSTEM I HÖJD: RH 2000

TECKENFÖRKLARING

MARKANSPRÅK SOM FASTSTÄLLS VIA VÄGPLAN

- GRÄNS FÖR VÄGOMRÅDE
- AVGRÄNSNING MELLAN OLIKA TYPER AV MARKANSPRÅK
- V** NYTT VÄGOMRÅDE MED VÄGRÄTT
- VI** NYTT VÄGOMRÅDE MED INSKRÄNKT VÄGRÄTT
- VI1 - OMRÅDE FÖR UNDERHÅLL OCH SKÖTSEL AV VILTSTÄNGSEL
- VI2 - OMRÅDE FÖR VA-ANORDNING SAMT UNDERHÅLL OCH SKÖTSEL
- VI3 - OMRÅDE FÖR SÄKERHETSON.
- T**

- T - TILLFÄLLIG NYTTJÄNDERÄTT/ARBETSMÖRÅDE GÄLLER UNDER BYGGTIDEN DOCK LÄNGST TILL OCH MED TVÅ MÅNADER EFTER GODKÄND SLUTBESIKTNING.
- T1 - TILLFÄLLIG BYGGVÄG
- T2 - ETABLERING OCH ARBETEN VID ANLÄGGANDE AV BYGGNADSVÄRK/BRO
- T3 - UPPLAG AV ANLÄGGNINGSMATERIAL/AVBANINGSMASSOR.
- UPPSTÄLLNING AV BODAR
- T4 - TILLFÄLLIG TRAFIKOMLEDNING
- T5 - ÅTKOMST TILL BYGGARBETSPLATS
- T6 - ÅTKOMST FÖR RIVNING AV BYGGNAD

SKYDDSÅTGÄRDER OCH FÖRSIKTIGHETSMÅTT

- MARKERING ELLER AVGRÄNSNING AV SKYDDSÅTGÄRDER OCH FÖRSIKTIGHETSMÅTT
- SK1-VILTSTÄNGSEL PÅ STRÄCKAN KM 0/520-3/400
- SK2-FAUNAPASSAGE
- SK3-TAMDJURPASSAGE
- SK4-VILTUTHOPP LÅNGS VILTSTÄNGSEL
- SK5-VÄGDAGVATTEN AVLEDS TILL ÖPPNA VEGETATIONSKLÄDDA VÄGDIKEN, GÄLLER HELA STRÄCKAN.
- SK6-SEDIMENTATIONSUTA I DIKE MED SEMITÄ VALL INNAN AVLEDNING TILL VATTENDRAG
- ERBJUDANDE OM BULLERSKYDDSÅTGÄRDER UTANFÖR VÄGOMRÅDET.
- SK7 - ERBJUDANDE OM BULLERSKYDDSÅTGÄRD UTANFÖR VÄGOMRÅDE I FORM AV FASAD/FÖNSTERÅTGÄRD OCH/ELLER LOKALT SKYDD VID UTEPLATS. VID TILLÄMPNING ENLIGT OVAN SKA HÄNSYN TAS TILL VAD SOM ÄR TEKNISKT MÖJLIGT OCH EKONOMISKT RIMLIGT.

BELYSNING

- BELYSNING SKA UTFÖRAS PÅ FÖLJANDE STRÄCKOR.
- KORSNINGAR VID 0/320 OCH 0/500 INKLUSIVE BUSSHÅLLPLATSER, GC-PASSAGE SAMT GC-VÄG MELLAN BUSSHÅLLPLATSER.
- 3/500-5/100 INKLUSIVE BUSSHÅLLPLATSER, PARKERINGSFICKOR, GC-PASSAGER, GC-VÄG LÅNGS E45 SAMT GC-VÄG MELLAN BUSSHÅLLPLATSER
- 7/100-7/540 INKLUSIVE BUSSHÅLLPLATSER, GC-PASSAGER SAMT GC-VÄG MELLAN BUSSHÅLLPLATSER

SÄRSKILDA BESLUT

- INDRAGNING AV VÄG ELLER OMRÅDE FRÅN ALLMÄNT UNDERHÅLL

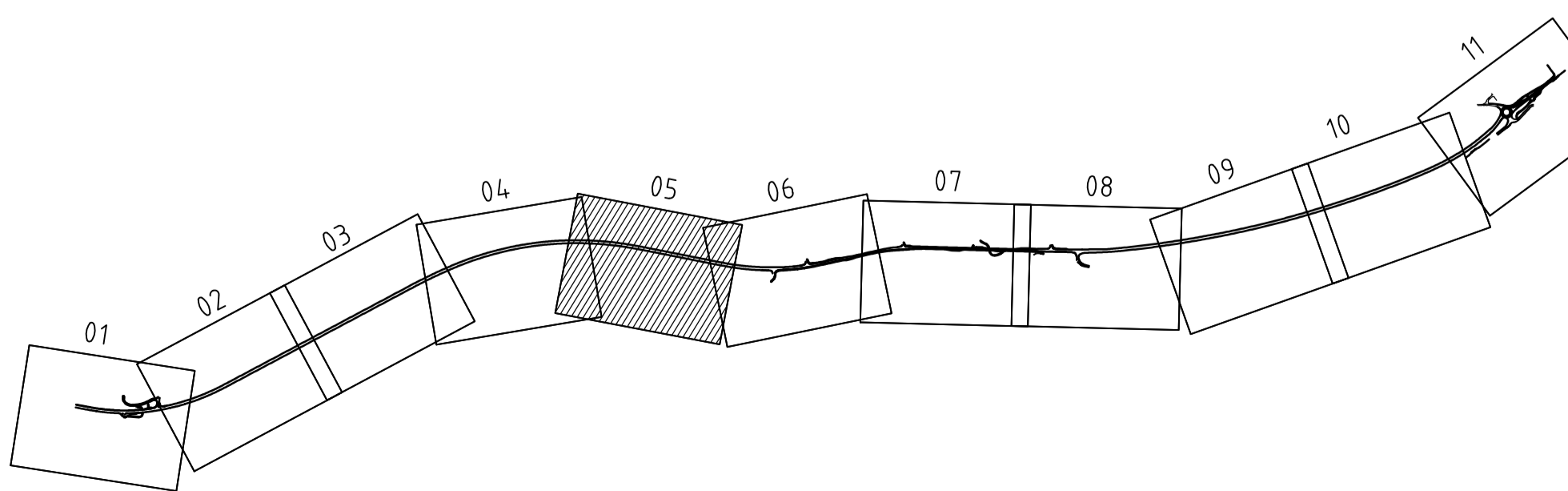
VERKSAMHETER/ÅTGÄRDER SOM UNDTAS FRÅN FÖRBUD ENLIGT MILJÖBALKEN. GÄLLER I HELA PLANEN.

- STRANDSKYDD-TOLKAD GRÄNS FÖRBUDEN MOT ÅTGÄRDER INOM STRANDSKYDDSONRÅDE (7:15 MB) GÄLLER INTE BYGGANDE AV ALLMÄN VÄG.
- GENERELLT BIOTOPSKYDD FÖRBUDEN GÄLLANDE BIOTOPSKYDD (7:11 STYCKE 2 MB) GÄLLER INTE BYGGANDE AV ALLMÄN VÄG.

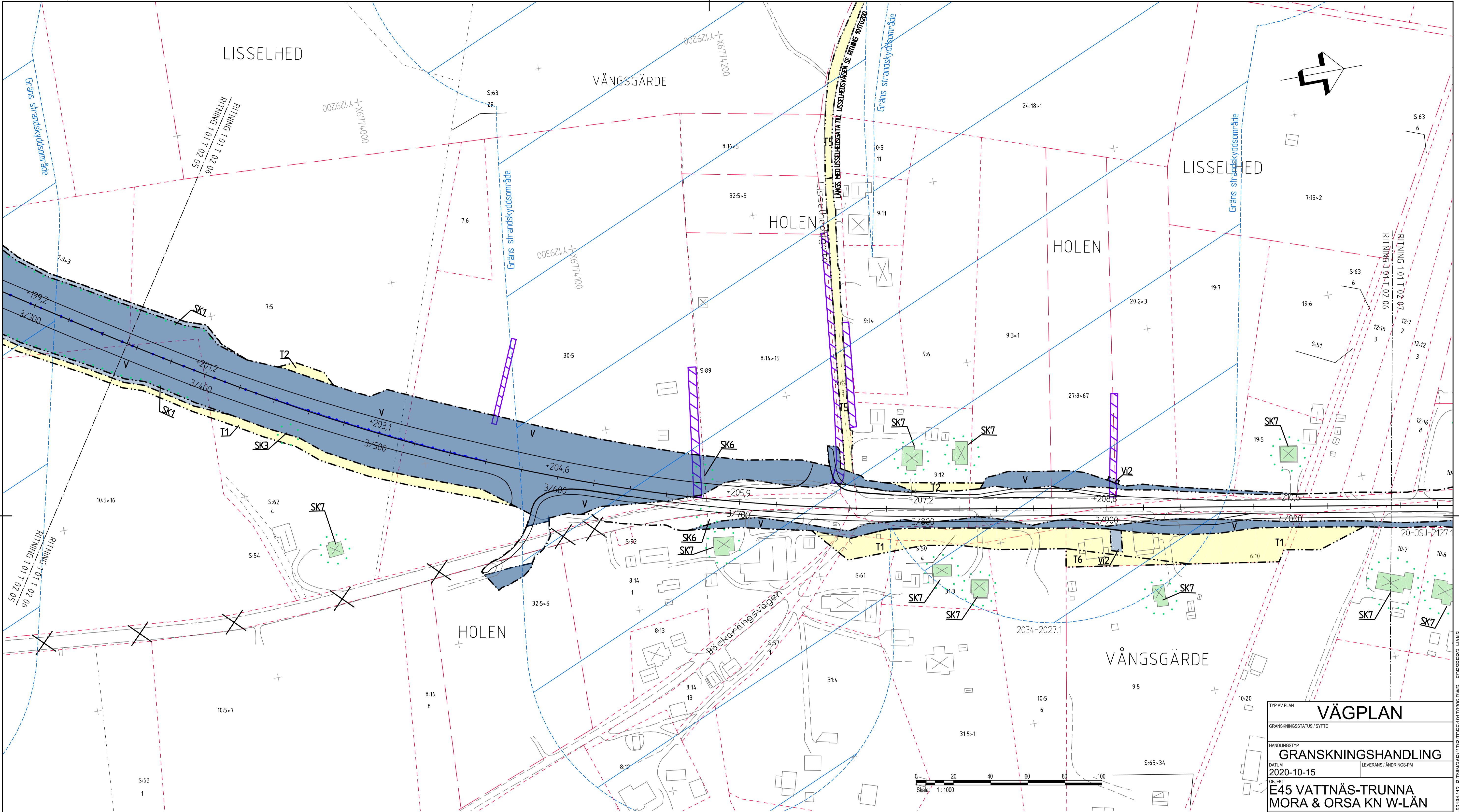
SKYLDIGHETEN ATT GÖRA ANMÄLAN FÖR SAMRÅD ENLIGT 12:6 GÄLLER INTE FÖR DE VERKSAMHETER OCH ÅTGÄRDER SOM BEHOVS FÖR ATT BYGGA VÄGEN OCH SOM FASTSTÄLLS OCH INGÅR I VÄGOMRÅDE FÖR ALLMÄN VÄG ELLER OMRÅDE FÖR TILLFÄLLIG NYTTJÄNDERÄTT.

ÖVRIGA BETECKNINGAR PÅ PLANKARTAN

- HOLEN 2.9
- 1234-5678.9
- 12-ABC-3456.G.A.X.
- PROJEKTERAD HÖJD +123,4
- FASTIGHETSBECKENING
- PROJEKTERAD VÄGLINJE (LÄNGDMÄTNING)
- NY VÄG VÄGBANKEANTER, ILLUSTRERADE KÖRBANKEANTER
- KOMMUNGRÄNS
- FASTIGHETSGRÄNS
- TRAKTGRÄNS
- MITTRÄCKE
- BYGGNADER (BOSTAD, ÖVRIG BYGGNAD)
- BYGGNAD SOM FÖRESLÅS RIVAS



TYP AV PLAN		VÄGPLAN	
GRANSKNINGSSTATUS / SYFTE			
HANDLINGSTYP GRANSKNINGSHANDLING			
DATUM 2020-10-15	LEVERANS / ÄNDRINGS-PM		
OBJEKT E45 VATTNÄS-TRUNNA MORA & ORSA KN W-LÅN			
DELOMRÅDE / BANDEL VATTNÄS-TRUNNA	ANLÄGGNINGSGEDEL E45		
OBJEKTNUMMER / KM 150051	KONSTRUKTIONNUMMER 150051		
BESTÄLLARE TRAFIKVERKET	LEVERANTÖR AFRY		
SKAPAD AV H FORSBERG	UPPRAGSNUMMER 716061		
GODKÄND AV T JOHNSSON	ÄNDELNING INFRA		
RITNINGSTYP PLANKARTA			
TEKNIKOMRÅDE / INNEHÅLL T VÄGUTFORMNING OCH TRAFIK			
BESKRIVNING KM 2/650 - 3/350			
SKALA 1:1000	FORMAT A1	FÖRVALTNINGSNUMMER	
RITNINGNUMMER 1 01 T 02 05	BLAD 5	NÄSTA BLAD 6	BET



KOORDINATSYSTEM
 SYSTEM I PLAN: SWEREF 99 15 00, SYSTEM I HÖJD: RH 2000
TECKENFÖRKLARING

MARKANSPRÅK SOM FASTSTÄLLS VIA VÄGPLAN
 GRÄNS FÖR VÄGOMRÅDE
 AVGRÄNSNING MELLAN OLIKA TYPER AV MARKANSPRÅK
V NYTT VÄGOMRÅDE MED VÄGRÄTT
Vi NYTT VÄGOMRÅDE MED INSKRÄNKT VÄGRÄTT
V1 - OMRÅDE FÖR UNDERHÅLL OCH SKÖTSEL AV VILTSTÄNGSEL
V2 - OMRÅDE FÖR VA-ANORDNING SAMT UNDERHÅLL OCH SKÖTSEL
V3 - OMRÅDE FÖR SÄKERHETSON.

T - TILLFÄLLIG NYTTJÄNDERÄTT/ARBETSMOMÅDE GÄLLER UNDER BYGGTIDEN DOCK LÅNGST TILL OCH MED TVÅ MÅNADER EFTER GODKÄND SLUTBEKÄNNING.
T1 - TILLFÄLLIG BYGGVÄG
T2 - ETABLERING OCH ARBETEN VID ANLÄGGANDE AV BYGGNADSVÄRK/BRO
T3 - UPPLAG AV ANLÄGGNINGSMATERIAL/AVBANINGSMASSOR.
T4 - TILLFÄLLIG TRAFIKLEDNING
T5 - ÅTKOMST TILL BYGGARBETSPLATS
T6 - ÅTKOMST FÖR RIVNING AV BYGGNAD

SKYDDÅTGÄRDER OCH FÖRSIKTIGHETSMÅTT
 MARKERING ELLER AVGRÄNSNING AV SKYDDÅTGÄRDER OCH FÖRSIKTIGHETSMÅTT
SK1-VILTSTÄNGSEL PÅ STRÄCKAN KM 0/520-3/400
SK2-FAUNAPASSAGE
SK3-TAMDJURSPASSAGE
SK4-VILTUTHOPP LÅNGS VILTSTÄNGSEL
SK5-VÄGDÄGAVATTEN AVLEDS TILL ÖPPNA VEGETATIONSKLÄDDA VÄGDIKEN, GÄLLER HELA STRÄCKAN.
SK6-SEDIMENTATIONSUTA I DIKE MED SEMITÄ VALL INNAN AVLEDNING TILL VATTENDRAG
 ERBJUDANDE OM BULLERSKYDDÅTGÄRDER UTANFÖR VÄGOMRÅDET.
SK7 - ERBJUDANDE OM BULLERSKYDDÅTGÄRD UTANFÖR VÄGOMRÅDE I FORM AV FASAD/FÖNSTERÅTGÄRD OCH/ELLER LOKALT SKYDD VID UTEPLATS. VID TILLÄMPNING ENLIGT OVAN SKA HÄNSYN TAS TILL VAD SOM ÄR TEKNISKT MÖJLIGT OCH EKONOMISKT RIMLIGT.

BELYSNING
 BELYSNING SKA UTFÖRAS PÅ FÖLJANDE STRÄCKOR.
 KORSNINGAR VID 0/320 OCH 0/500 INKLUSIVE BUSSHÄLLPLATSER, GC-PASSAGE SAMT GC-VÄG MELLAN BUSSHÄLLPLATSER.
 3/500-5/100 INKLUSIVE BUSSHÄLLPLATSER, PARKERINGSFICKOR, GC-PASSAGER, GC-VÄG LÅNGS E45 SAMT GC-VÄG MELLAN BUSSHÄLLPLATSER
 7/100-7/540 INKLUSIVE BUSSHÄLLPLATSER, GC-PASSAGER SAMT GC-VÄG MELLAN BUSSHÄLLPLATSER

SÄRSKILDA BESLUT
 X X INDRAGNING AV VÄG ELLER OMRÅDE FRÅN ALLMÄNT UNDERHÅLL
 X X BYGGNADER (BOSTAD, ÖVRIG BYGGNAD)
 X X BYGGNAD SOM FÖRESLÅS RIVAS

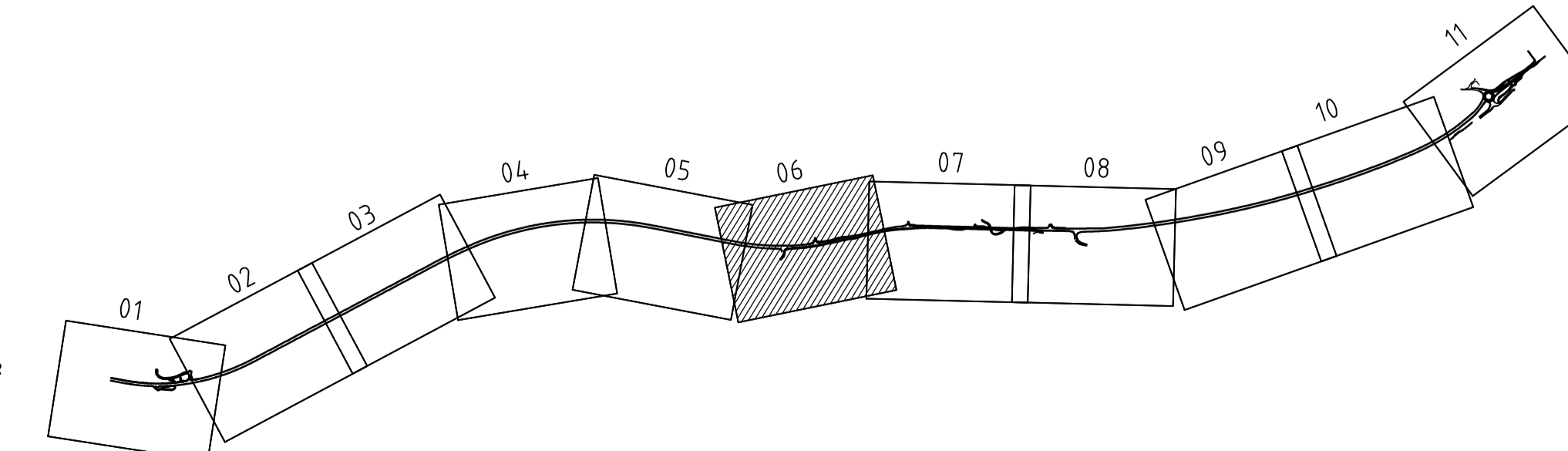
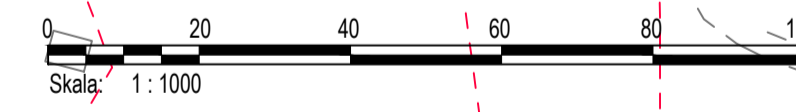
VERKSAMHETER/ÅTGÄRDER SOM UNDTANTAS FRÅN FÖRBUD ENLIGT MILJÖBALKEN. GÄLLER I HELA PLANEN.

STRANDSKYDD-TOLKAD GRÄNS
 FÖRBUDEN MOT ÅTGÄRDER INOM STRANDSKYDDSONOMRÅDE (17-15 MB) GÄLLER INTE BYGGANDE AV ALLMÄN VÄG.
 GENERellt BIOTOPSKYDD
 FÖRBUDEN GÄLLANDE BIOTOPSKYDD (7.11 STYCKE 2 MB) GÄLLER INTE BYGGANDE AV ALLMÄN VÄG.

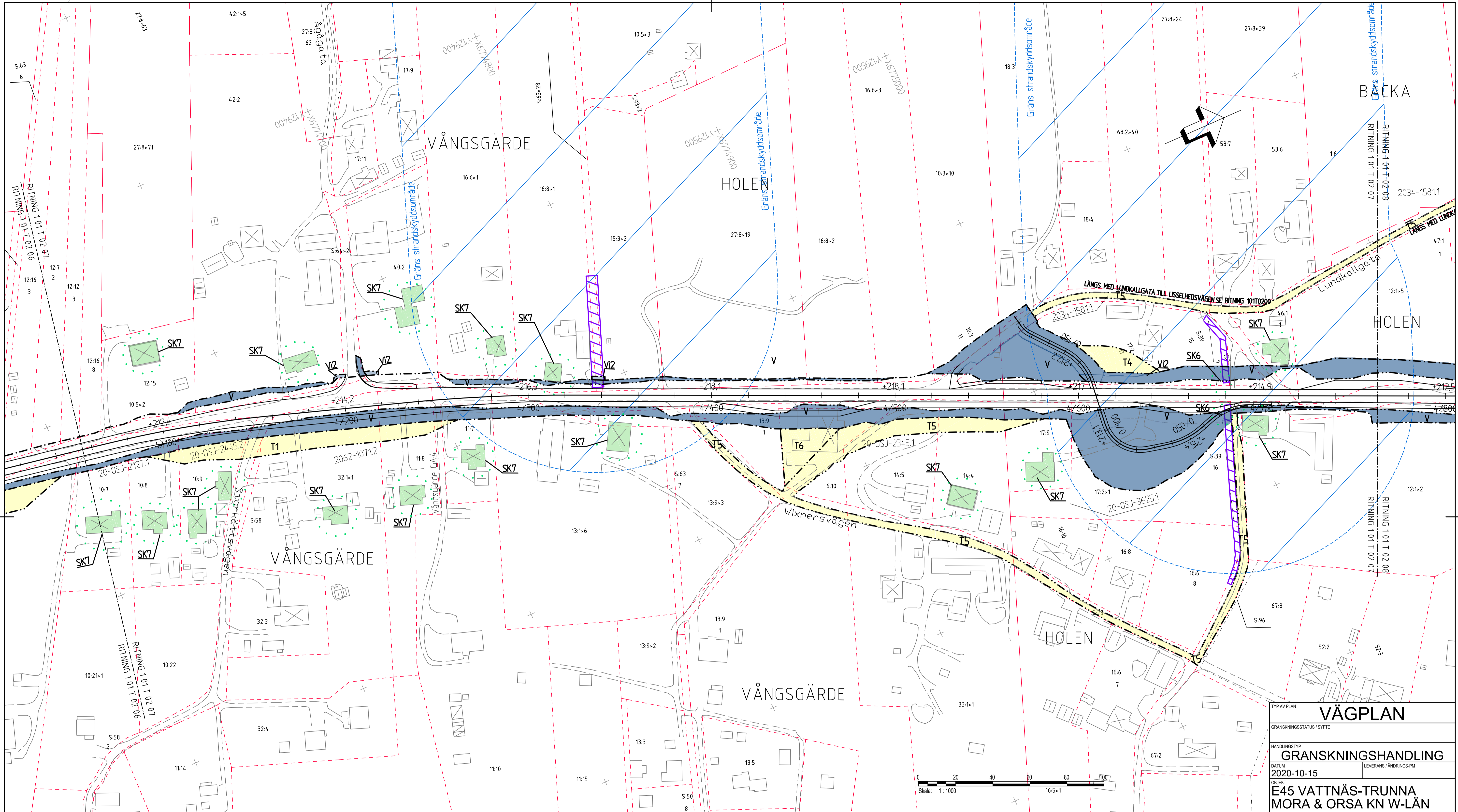
SKYLDIGHETEN ATT GÖRA ANMÄLAN FÖR SAMRÄD ENLIGT 12.6 MB GÄLLER INTE FÖR DE VERKSAMHETER OCH ÅTGÄRDER SOM BEHOVS FÖR ATT BYGGA VÄGEN OCH SOM FASTSTÄLLS OCH INOM I VÄGOMRÅDE FÖR ALLMÄN VÄG ELLER OMRÅDE FÖR TILLFÄLLIG NYTTJÄNDERÄTT.

ÖVRIGA BETECKNINGAR PÅ PLANKARTAN

HOLEN 2.9
 1234-5678 9
 12-ABC-3456
 G.A.X.
 PROJEKTERAD HÖJD +123,4
 FASTIGHETSBECKENING
 BEGRÄNSET, LEDNINGSRÄTT, GEMESAMHETSANLÄGGNING
 PROJEKTERAD VÄGLINJE (LÅNGMÄTNING)
 NY VÄG VÄGBANEKANTER, ILLUSTRERADE KÖRBANEKANTER
 KOMMUNGRÄNS
 FASTIGHETSGRÄNS
 TRAKTGRÄNS
 MITTRÄCKE
 BYGGNADER (BOSTAD, ÖVRIG BYGGNAD)
 BYGGNAD SOM FÖRESLÅS RIVAS



TYP AV PLAN		VÄGPLAN	
GRANSKNINGSSTATUS / SYFTE			
HANDLINGSTYP		GRANSKNINGSHANDLING	
DATUM	2020-10-15	LEVERANS / ÄNDRINGS-PM	
OBJEKT	E45 VATTNÄS-TRUNNA MORA & ORSA KN W-LÅN		
DELOMRÅDE / BANDEL	VATTNÄS-TRUNNA		
ANLÄGGNINGSCEL	E45		
OBJEKTNUMMER / KM	150051	KONSTRUKTIONNUMMER	
BESTÄLLARE	TRAFIKVERKET	LEVERANTÖR	AFRY
SKAPAD AV	H FORSBERG	UPPRÄSSNING	716061
GODKÄND AV	T JOHNSON	ÄMNING	INFRA
RITNINGSTYP	PLANKARTA		
TEKNIKOMRÅDE / INNEHÅLL	T VÄGUTFORMNING OCH TRAFIK		
BESKRIVNING	KM 3/350 - 4/050		
SKALA	1:1000	FORMAT	A1
RITNINGNUMMER	1 01 T 02 06	FÖRVALTNINGSNUMMER	
BLAD	6	NÄSTA BLAD	7
BET			



COORDINATSYSTEM
SYSTEM I PLAN: SWEREF 99 15 00, SYSTEM I HÖJD: RH 2000

TECKENFÖRKLARING

MARKANSPRÅK SOM FASTSTÄLLS VIA VÄGPLAN

- GRÄNS FÖR VÄGOMRÅDE
- AVGRÄNSNING MELLAN OLIKA TYPER AV MARKANSPRÅK
- V** NYTT VÄGOMRÅDE MED VÄGRÄTT
- Vi** NYTT VÄGOMRÅDE MED INSKRÄNKT VÄGRÄTT
- V1 - OMRÅDE FÖR UNDERHÅLL OCH SKÖTSEL AV VILTSTÄNGSEL
- V2 - OMRÅDE FÖR VA-ANORDNING SAMT UNDERHÅLL OCH SKÖTSEL
- V3 - OMRÅDE FÖR SÄKERHETSON.

- T** T - TILLFÄLLIG NYTTJÄNDERÄTT/ARBETSOMRÅDE GÄLLER UNDER BYGGTIDEN DOCK LÅNGT TILL OCH MED TVÅ MÅNADER EFTER GODKÄND SLUTBESIKTNING.
- T1 - TILLFÄLLIG BYGGVÄG
- T2 - ETABLERING OCH ARBETEN VID ANLÄGGANDE AV BYGGNADSVÄRK/BRO
- T3 - UPPLAG AV ANLÄGGNINGSMATERIAL/AVBANINGSMASSOR.
- T4 - TILLFÄLLIG TRAFIKOMLEDNING
- T5 - ÅTKOMST TILL BYGGARBETSPLATS
- T6 - ÅTKOMST FÖR RIVNING AV BYGGNAD

SKYDDSÅTGÄRDER OCH FÖRSIKTIGHETSMÅTT

- MARKERING ELLER AVGRÄNSNING AV SKYDDSÅTGÄRDER OCH FÖRSIKTIGHETSMÅTT
- SK1-VILTSTÄNGSEL PÅ STRÄCKAN KM 0/520-3/400
- SK2-FAUNAPASSAGE
- SK3-TAMDJURSPASSAGE
- SK4-VILTUTHOPP LÅNGS VILTSTÄNGSEL
- SK5-VÄGDAGVATTEN AVLEDS TILL ÖPPNA VEGETATIONSKLÄDDA VÄGDIKEN, GÄLLER HELA STRÄCKAN.
- SK6-SEDIMENTATIONSUTA I DIKE MED SEMITÄT VALL INNAN AVLEDNING TILL VATTENDRAG
- ERBJUDANDE OM BULLERSKYDDSÅTGÄRDER UTANFÖR VÄGOMRÅDET.
- SK7 - ERBJUDANDE OM BULLERSKYDDSÅTGÄRD UTANFÖR VÄGOMRÅDE I FORM AV FASAD/FÖNSTERÅTGÄRD OCH/ELLER LOKALT SKYDD VID UTEPLATS. VID TILLÄMPNING ENLIGT OVAN SKA HÄNSYN TAS TILL VAD SOM ÄR TEKNISKT MÖJLIGT OCH EKONOMISKT RIMLIGT.

BELYSNING
BELYSNING SKA UTFÖRAS PÅ FÖLJANDE STRÄCKOR
KORSNINGAR VID 0/320 OCH 0/500 INKLUSIVE BUSSHÅLLPLATSER, GC-PASSAGE SAMT GC-VÄG MELLAN BUSSHÅLLPLATSER.
3/500-5/100 INKLUSIVE BUSSHÅLLPLATSER, PARKERINGSFICKOR, GC-PASSAGER, GC-VÄG LÅNGS E45 SAMT GC-VÄG MELLAN BUSSHÅLLPLATSER
7/100-7/540 INKLUSIVE BUSSHÅLLPLATSER, GC-PASSAGER SAMT GC-VÄG MELLAN BUSSHÅLLPLATSER

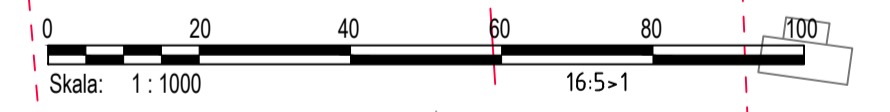
SÄRSKILDA BESLUT
INDRAGNING AV VÄG ELLER OMRÅDE FRÅN ALLMÄNT UNDERHÅLL

VERKSAMHETER/ÅTGÄRDER SOM UNDTAS FRÅN FÖRBUD ENLIGT MILJÖBALKEN. GÄLLER I HELA PLANEN.

- STRANDSKYDD-TOLKAD GRÄNS FÖRBUDEN MOT ÅTGÄRDER INOM STRANDSKYDDSOHRÅDE (7:15 MB) GÄLLER INTE BYGGANDE AV ALLMÄN VÄG.
- GENERELLT BIOTOPSKYDD FÖRBUDEN GÄLLANDE BIOTOPSKYDD (7:11 STYCKE 2 MB) GÄLLER INTE BYGGANDE AV ALLMÄN VÄG.
- SKYLDIGHETEN ATT GÖRA ANMÄLAN FÖR SAMRÅD ENLIGT 12:6 MB GÄLLER INTE FÖR DE VERKSAMHETER OCH ÅTGÄRDER SOM BEHOVS FÖR ATT BYGGA VÄGEN OCH SOM FASTSTÄLLS OCH INGÅR I VÄGOMRÅDE FÖR ALLMÄN VÄG ELLER OMRÅDE FÖR TILLFÄLLIG NYTTJÄNDERÄTT.

ÖVRIGA BETECKNINGAR PÅ PLANKARTAN

- PROJETERAD HÖJD
- FASTIGHETSBECKENING
- BEGRÄNSET LEDNINGSRÄTT, GEMESAMHETSANLÄGGNING
- PROJETERAD VÄGLINJE (LÅNGMÄTNING)
- NY VÄG VÄGBANEKANTER, ILLUSTRERADE KÖRBANEKANTER
- KOMMUNGRÄNS
- FASTIGHETSGRÄNS
- TRAKTGRÄNS
- MITTRÄCKE
- BYGGNADER (BOSTAD, ÖVRIG BYGGNAD)
- BYGGNAD SOM FÖRESLÅS RIVAS



VÄGPLAN

GRANSKNINGSSTATUS / SYFTE
GRANSKNINGSHANDLING

HANDLINGSTYP
2020-10-15

LEVERANS / ÄNDRINGS-PM

OBJEKT
E45 VATTNÄS-TRUNNA MORA & ORSA KN W-LÄN

DELOMRÅDE / BANDEL
VATTNÄS-TRUNNA

ANLÄGGNINGSTYP
E45

OBJEKTSNUMMER / KM
150051

KONSTRUKTIONNUMMER
716061

BESTÄLLARE
TRAFIKVERKET

LEVERANTÖR
AFRY

SKAPAD AV
H FORSBERG

UPPRÄSSNING
T JOHNSON

RITNINGSTYP
PLANKARTA

TEKNISKTOMRÅDE / INNEHÅLL
T VÄGUTFORMNING OCH TRAFIK

BESKRIVNING
KM 4/050 - 4/750

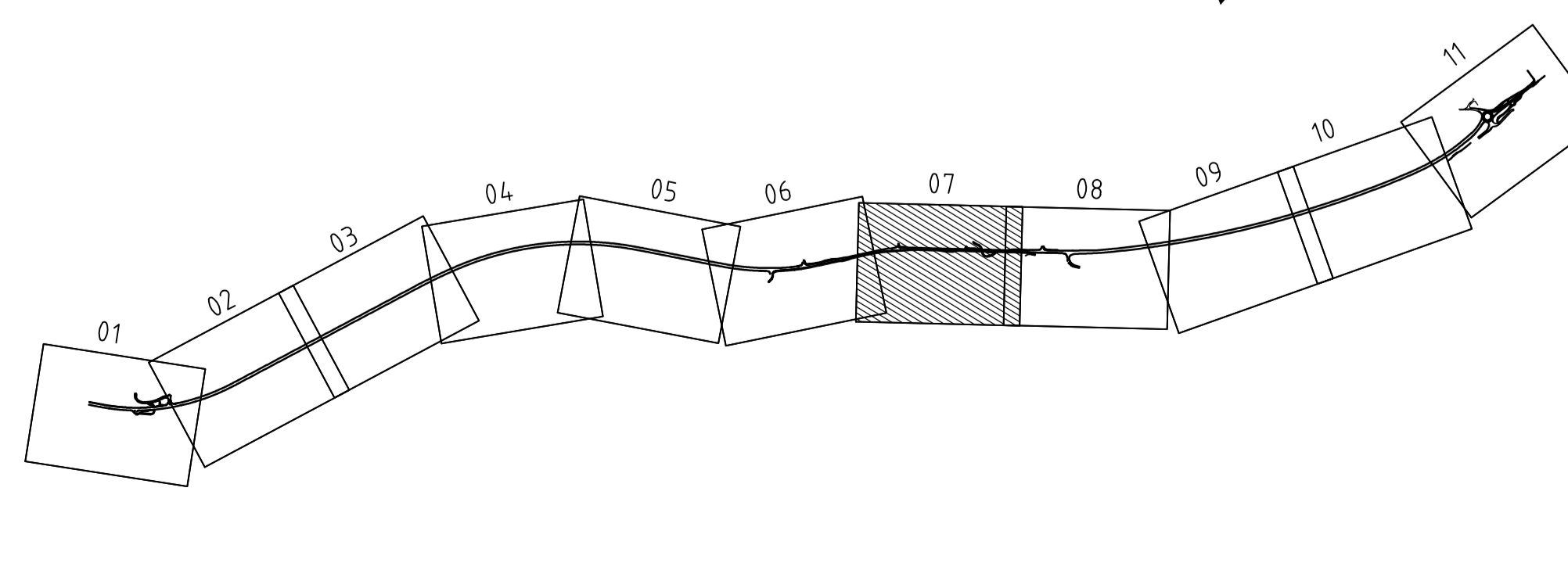
SKALA
1:1000

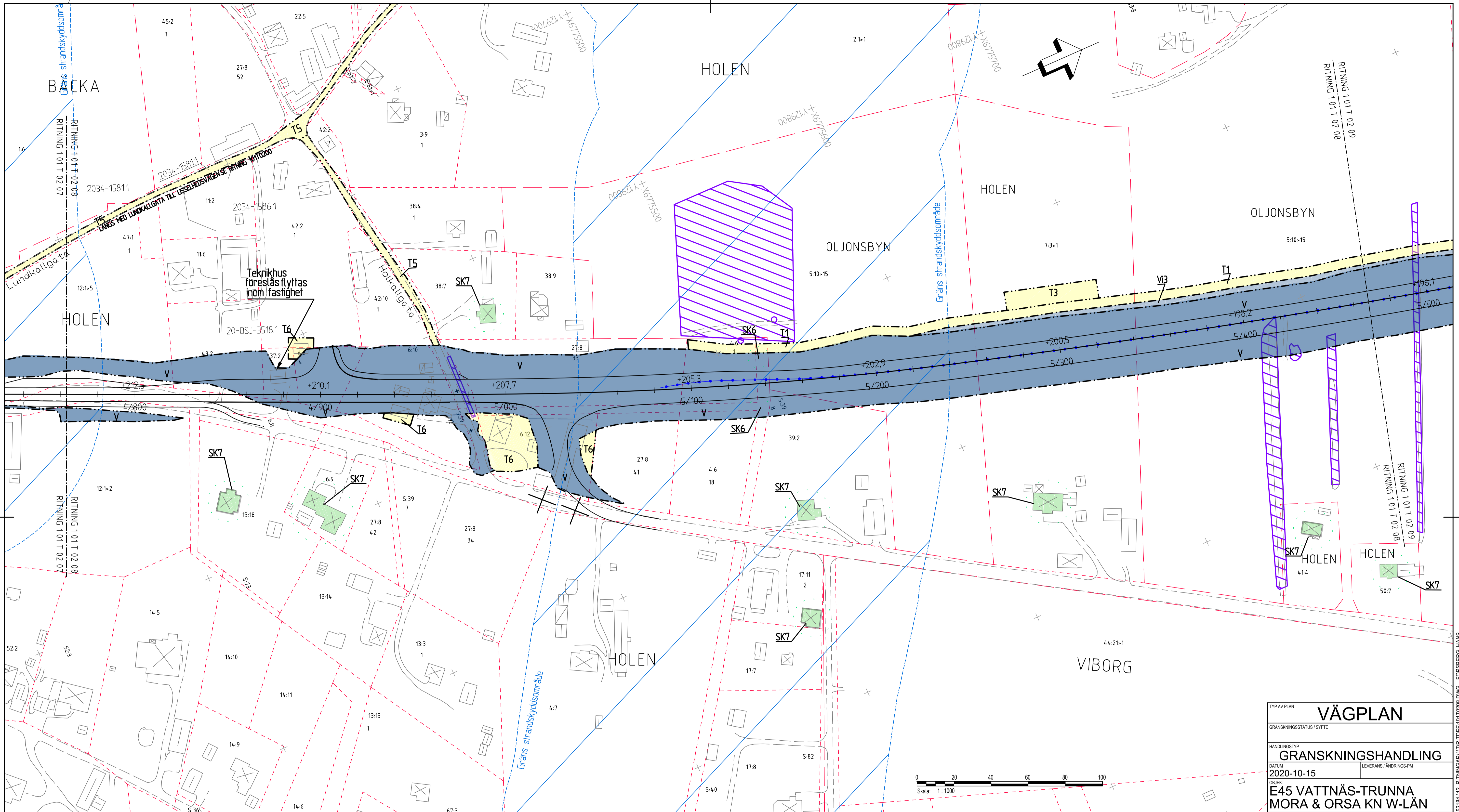
FORMAT
A1

FÖRVALTNINGSNUMMER
7

NÄSTA BLAD
8

RITNINGNUMMER
1 01 T 02 07





KOORDINATSYSTEM
 SYSTEM I PLAN: SWEREF 99 15 00, SYSTEM I HÖJD: RH 2000

TECKENFÖRKLARING

MARKANSPRÅK SOM FASTSTÄLLS VIA VÄGPLAN

- GRÄNS FÖR VÄGOMRÅDE
- AVGRÄNSNING MELLAN OLIKA TYPER AV MARKANSPRÅK
- V NYTT VÄGOMRÅDE MED VÄGRÄTT
- VI NYTT VÄGOMRÅDE MED INSKRÄNKT VÄGRÄTT
- T TILLFÄLLIG NYTTJÄNDERÄTT / ARBETSOMRÅDE GÄLLER UNDER BYGGTIDEN DOCK LÅNGST TILL OCH MED TVÅ MÅNADER EFTER GODKÄND SLUTBESIKTNING.
- T1 - TILLFÄLLIG BYGGVÄG
- T2 - ETABLERING OCH ARBETEN VID ANLÄGGANDE AV BYGGNADSVÄRK/BRO
- T3 - UPPLAG AV ANLÄGGNINGSMATERIAL / AVBANINGSMASSOR.
- T4 - TILLFÄLLIG TRAFIKOMLEDNING
- T5 - ÅTKOMST TILL BYGGARBETSPLATS
- T6 - ÅTKOMST FÖR RIVNING AV BYGGNAD

SKYDDSÅTGÄRDER OCH FÖRSIKTIGHETSMÅTT

- MARKERING ELLER AVGRÄNSNING AV SKYDDSÅTGÄRDER OCH FÖRSIKTIGHETSMÅTT
- SK1-VILTSTÄNGSEL PÅ STRÄCKAN KM 0/520-3/400
- SK2-FAUNAPASSAGE
- SK3-TAMDJURPASSAGE
- SK4-VILTUTHOPP LÅNGS VILTSTÄNGSEL
- SK5-VÄGDAGVATTEN AVLEDS TILL ÖPPNA VEGETATIONSKLÄDDA VÄGDIKEN, GÄLLER HELA STRÄCKAN.
- SK6-SEDIMENTATIONSUTA I DIKE MED SEMITÄ VALL INNAN AVLEDNING TILL VATTENDRAG

ERBJUDANDE OM BULLERSKYDDSÅTGÄRDER UTANFÖR VÄGOMRÅDET.

- SK7 - ERBJUDANDE OM BULLERSKYDDSÅTGÄRD UTANFÖR VÄGOMRÅDE I FORM AV FASAD/FÖNSTERÅTGÄRD OCH/ELLER LOKALT SKYDD VID UTEPLATS. VID TILLÄMPNING ENLIGT OVAN SKA HÄNSYN TAS TILL VAD SOM ÄR TEKNISKT MÖJLIGT OCH EKONOMISKT RIMLIGT.

BELYSNING

BELYSNING SKA UTFÖRAS PÅ FÖLJANDE STRÄCKOR.

- KORSNINGAR VID 0/320 OCH 0/500 INKLUSIVE BUSSHÅLLPLATSER, GC-PASSAGE SAMT GC-VÄG MELLAN BUSSHÅLLPLATSER.
- 3/500-5/100 INKLUSIVE BUSSHÅLLPLATSER, PARKERINGSFICKOR, GC-PASSAGER, GC-VÄG LÅNGS E45 SAMT GC-VÄG MELLAN BUSSHÅLLPLATSER
- 7/100-7/540 INKLUSIVE BUSSHÅLLPLATSER, GC-PASSAGER SAMT GC-VÄG MELLAN BUSSHÅLLPLATSER

SÄRSKILDA BESLUT

- INDRAGNING AV VÄG ELLER OMRÅDE FRÅN ALLMÄNT UNDERHÅLL

VERKSAMHETER/ÅTGÄRDER SOM UNDRANTAS FRÅN FÖRBUD ENLIGT MILJÖBALKEN. GÄLLER I HELA PLANEN.

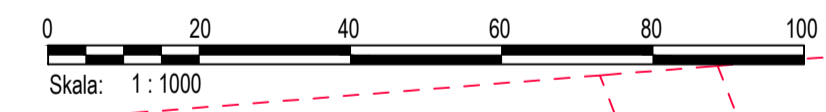
- STRANDSKYDD-TOLKAD GRÄNS FÖRBUDEN MOT ÅTGÄRDER INOM STRANDSKYDDSOHRÅDE (7:15 MB) GÄLLER INTE BYGGANDE AV ALLMÄN VÄG.
- GENERELLT BIOTOPSKYDD FÖRBUDEN GÄLLANDE BIOTOPSKYDD (7:11 STYCKE 2 MB) GÄLLER INTE BYGGANDE AV ALLMÄN VÄG.

SKYDDIGHETEN ATT GÖRA ANMÄLAN FÖR SAMRÅD ENLIGT 12:6 MB GÄLLER INTE FÖR DE VERKSAMHETER OCH ÅTGÄRDER SOM BEHOVS FÖR ATT BYGGA VÄGEN OCH SOM FASTSTÄLLS OCH INGÅR I VÄGOMRÅDE FÖR ALLMÄN VÄG ELLER OMRÅDE FÖR TILLFÄLLIG NYTTJÄNDERÄTT.

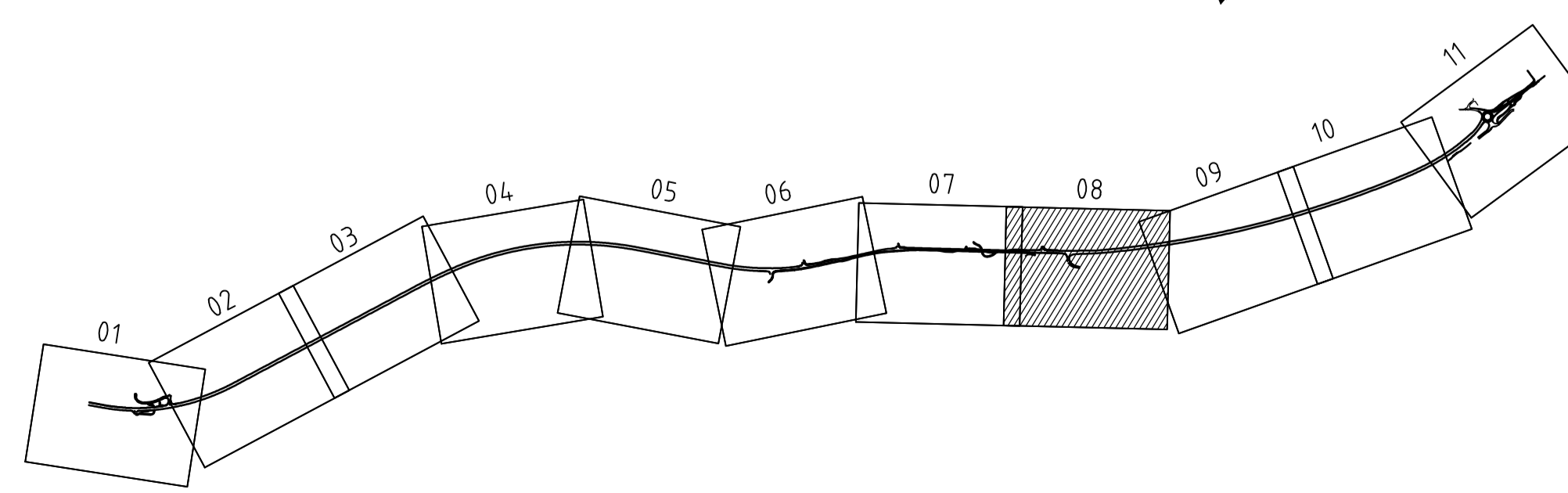
ÖVRIGA BETECKNINGAR PÅ PLANKARTAN

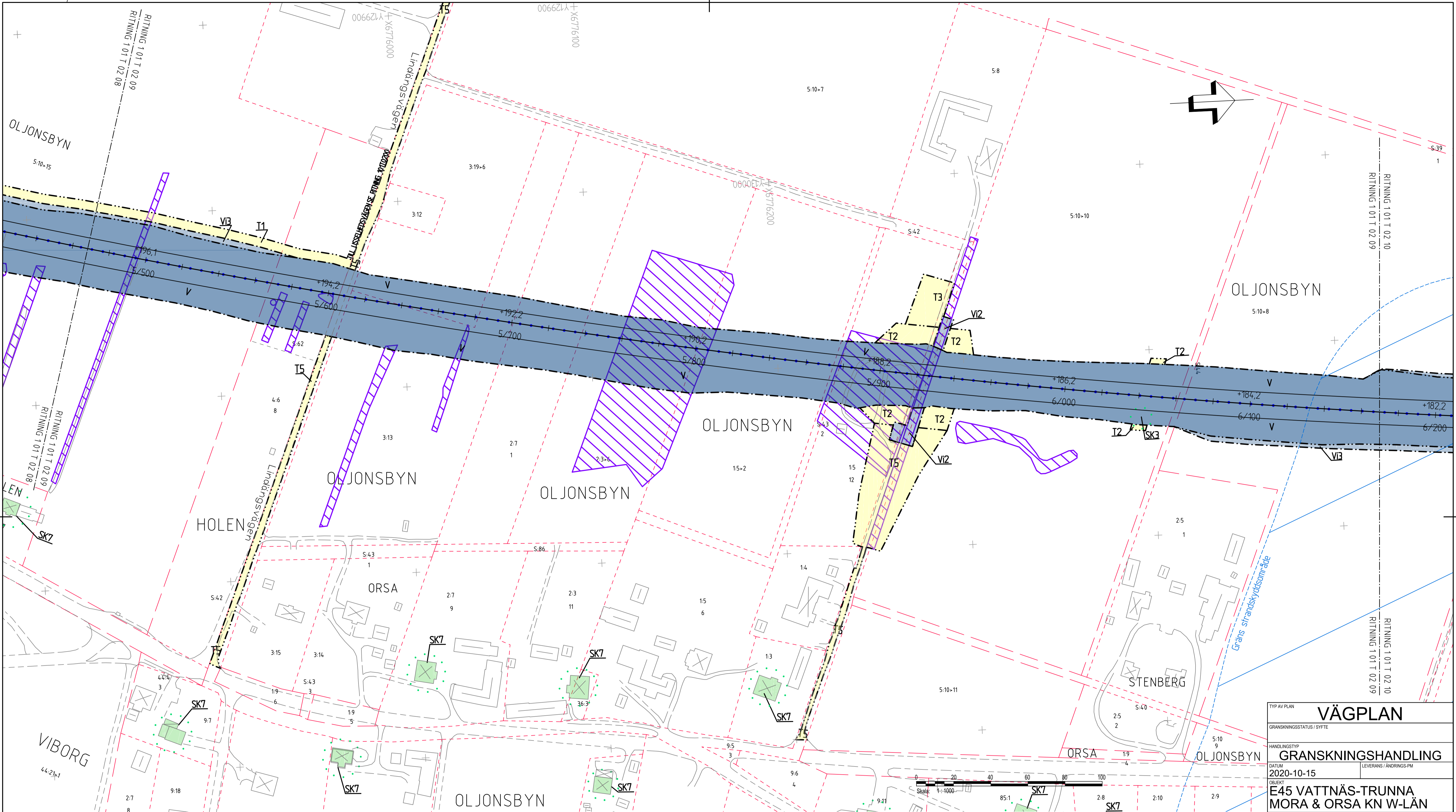
- HOLEN 2-9
- 1234-56789
- 12-ABC-3456789
- G.A.X

- PROJETERAD HÖJD
- FASTIGHETSBETECKNING
- REPERITUR, LEDNINGSRÄTT, GEMESAMHETSANLÄGGNING
- PROJETERAD VÄGLINJE (LÅNGMÄTNING)
- NY VÄG VÄGBANEKANTER, ILLUSTRERADE KÖRBANAKANTER
- KOMMUNGRÄNS
- FASTIGHETSGRÄNS
- TRAKTGRÄNS
- MITTRÄCKE
- BYGGNADER (BOSTAD, ÖVRIG BYGGNAD)
- BYGGNAD SOM FÖRESLÅS RIVAS



TYP AV PLAN		VÄGPLAN	
GRANSKNINGSSTATUS / SYFTE			
HANDLINGSTYP		GRANSKNINGSHANDLING	
DATUM	2020-10-15	LEVERANS / ÄNDRINGS-PM	
OBJEKT	E45 VATTNÄS-TRUNNA MORA & ORSA KN W-LÄN		
DELOMRÅDE / BANDEL	VATTNÄS-TRUNNA		
ANLÄGGNINGSCEL	E45		
OBJEKTNUMMER / KM	150051	KONSTRUKTIONNUMMER	
BESTÄLLARE	TRAFIKVERKET	LEVERANTÖR	AFRY
SKAPAD AV	H FORSBERG	UPPRAGSNUMMER	716061
GODKÄND AV	T JOHNSSON	AVDELNING	INFRA
RITNINGSTYP	PLANKARTA		
TEKNIKOMRÅDE / INNEHÅLL	T VÄGUTFORMNING OCH TRAFIK		
BESKRIVNING	KM 4/750 - 5/470		
SKALA	1:1000	FORMAT	A1
RITNINGNUMMER	1 01 T 02 08	FÖRVALTNINGSNUMMER	
	BLAD	NÄSTA BLAD	BET
	8	9	





KOORDINATSYSTEM
SYSTEM I PLAN: SWEREF 99 15 00, SYSTEM I HÖJD: RH 2000

TECKENFÖRKLARING

MARKANSPRÅK SOM FASTSTÄLLS VIA VÄGPLAN

- GRÄNS FÖR VÄGOMRÅDE
- AVGRÄNSNING MELLAN OLIKA TYPER AV MARKANSPRÅK
- NYTT VÄGOMRÅDE MED VÄGRÄTT
- NYTT VÄGOMRÅDE MED INSKRÄNKT VÄGRÄTT
- T - OMRÅDE FÖR UNDERHÅLL OCH SKÖTSEL AV VILTSTÄNGSEL
- V12 - OMRÅDE FÖR VA-ANORDNING SAMT UNDERHÅLL OCH SKÖTSEL
- V13 - OMRÅDE FÖR SÄKERHETSON.

- T - TILLFÄLLIG NYTTJÄNDERÄTT/ARBETSOMRÅDE GÄLLER UNDER BYGGTIDEN DOCK LÄNGST TILL OCH MED TVÅ MÅNADER EFTER GODKÄND SLUTBESIKTNING.
- T1 - TILLFÄLLIG BYGGVÄG
- T2 - ETABLERING OCH ARBETEN VID ANLÄGGANDE AV BYGGNADSVÄRK/BRO
- T3 - UPPLAG AV ANLÄGGNINGSMATERIAL/AVBANINGSMASSOR.
- T4 - TILLFÄLLIG TRAFIKOMLEDNING
- T5 - ÅTKOMST TILL BYGGARBETSPLATS
- T6 - ÅTKOMST FÖR RIVNING AV BYGGNAD

SKYDDSATGÄRDER OCH FÖRSIKTIGHETSMÅTT

- MARKERING ELLER AVGRÄNSNING AV SKYDDSATGÄRDER OCH FÖRSIKTIGHETSMÅTT
- SK1-VILTSTÄNGSEL PÅ STRÄCKAN KM 0/520-3/400
- SK2-FAUNAPASSAGE
- SK3-TAMDJURPASSAGE
- SK4-VILTUTHOPP LÅNGS VILTSTÄNGSEL
- SK5-VÄGDAGVATTEN AVLEDS TILL ÖPPNA VEGETATIONSKLÄDDA VÄGDIKEN, GÄLLER HELA STRÄCKAN.
- SK6-SEDIMENTATIONSUTA I DIKE MED SEMITÄ VALL INNAN AVLEDNING TILL VATTENDRAG
- ERBJUDANDE OM BULLERSKYDDSATGÄRDER UTANFÖR VÄGOMRÅDET.
- SK7 - ERBJUDANDE OM BULLERSKYDDSATGÄRD UTANFÖR VÄGOMRÅDE I FORM AV FASAD/FÖNSTERÄTGÄRD OCH/ELLER LOKALT SKYDD VID UTEPLATS. VID TILLÄMPNING ENLIGT OVAN SKA HÄNSYN TAS TILL VAD SOM ÄR TEKNISKT MÖJLIGT OCH EKONOMISKT RIMLIGT.

BELYSNING

- BELYSNING SKA UTFÖRAS PÅ FÖLJANDE STRÄCKOR.
- KORSNINGAR VID 0/320 OCH 0/500 INKLUSIVE BUSSHÅLLPLATSER, GC-PASSAGE SAMT GC-VÄG MELLAN BUSSHÅLLPLATSER.
- 3/500-5/100 INKLUSIVE BUSSHÅLLPLATSER, PARKERINGSFICKOR, GC-PASSAGER, GC-VÄG LÅNGS E45 SAMT GC-VÄG MELLAN BUSSHÅLLPLATSER
- 7/100-7/540 INKLUSIVE BUSSHÅLLPLATSER, GC-PASSAGER SAMT GC-VÄG MELLAN BUSSHÅLLPLATSER

SÄRSKILDA BESLUT

- INDRAGNING AV VÄG ELLER OMRÅDE FRÅN ALLMÄNT UNDERHÅLL
- BYGGNAD SOM FÖRESLÅS RIVAS

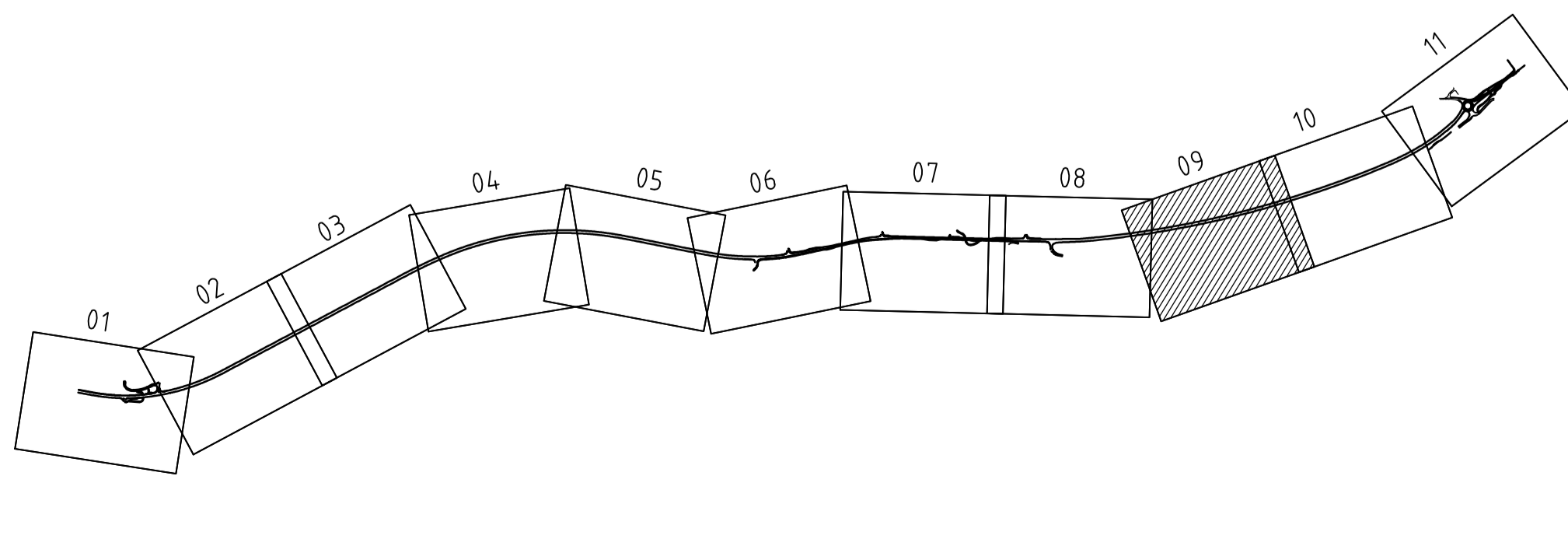
VERKSAMHETER/ÅTGÄRDER SOM UNDANTAS FRÅN FÖRBUD ENLIGT MILJÖBALKEN. GÄLLER I HELA PLANEN.

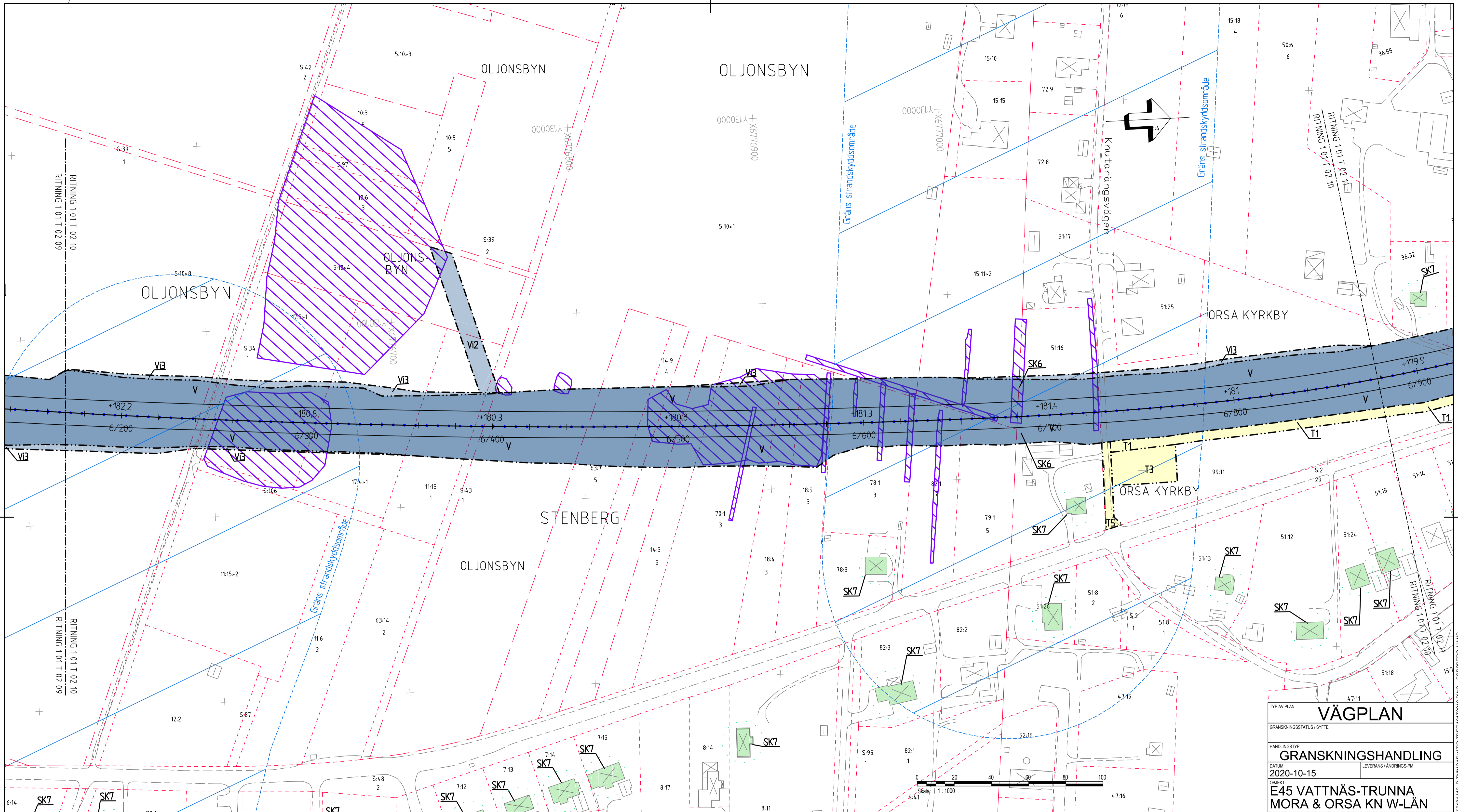
- STRANDSKYDD-TOLKAD GRÄNS FÖRBUDEN MOT ÅTGÄRDER INOM STRANDSKYDDSOMRÅDE (7-15 MBI) GÄLLER INTE BYGGANDE AV ALLMÄN VÄG.
- GENERELLT BIOTOPSKYDD FÖRBUDEN GÄLLANDE BIOTOPSKYDD (7-11 STYCKE 2 MBI) GÄLLER INTE BYGGANDE AV ALLMÄN VÄG.
- SKYLDIGHETEN ATT GÖRA ANMÄLAN FÖR SAMRÅD ENLIGT 12:6 GÄLLER INTE FÖR DE VERKSAMHETER OCH ÅTGÄRDER SOM BEHOVS FÖR ATT BYGGA VÄGEN OCH SOM FASTSTÄLLS OCH INGÅR I VÄGOMRÅDE FÖR ALLMÄN VÄG ELLER OMRÅDE FÖR TILLFÄLLIG NYTTJÄNDERÄTT.

ÖVRIGA BETECKNINGAR PÅ PLANKARTAN

- +123,4 PROJEKTERAD HÖJD
- 1234-5678 9 FASTIGHETSBEDECKNING
- 12-ABC-3456 G.A.X. BEFÄTTUT, LEDNINGSRÄTT, GEMESAMHETSANLÄGGNING
- 0/100 PROJEKTERAD VÄGLINJE (LÅNGMÄTNING)
- NY VÄG VÄGBANEKANTER, ILLUSTRERADE KÖRBANEKANTER
- KOMMUNGRÄNS
- FASTIGHETSGRÄNS
- TRAKTGRÄNS
- MITTRÄCKE
- BYGGNADER (BOSTAD, ÖVRIG BYGGNAD)
- BYGGNAD SOM FÖRESLÅS RIVAS

TYP AV PLAN		VÄGPLAN	
GRANSKNINGSSTATUS / SYFTE		GRANSKNINGSHANDLING	
HANDLINGSTYP	DATUM	LEVERANS / ÄNDRINGS-PM	
	2020-10-15		
OBJEKT	E45 VATTNÄS-TRUNNA MORA & ORSA KN W-LÄN		
DELOMRÅDE / BANDEL	VATTNÄS-TRUNNA		
ANLÄGGNINGSTYP	E45		
OBJEKTSNUMMER / KM	150051		
KONSTRUKTIONSNUMMER	150051		
BESTÄLLARE	LEVERANTÖR		
SKAPAD AV	UPPRÄSSNING		
H FORSBERG	716061		
GODKÄND AV	ÄNDRING		
T JOHNSON	INFRA		
RITNINGSTYP	PLANKARTA		
TEKNIKOMRÅDE / INNEHÅLL	T VÄGUTFORMNING OCH TRAFIK		
BESKRIVNING	KM 5/470 - 6/170		
SKALA	FORMAT	FÖRVALTNINGSNUMMER	
1:1000	A1		
RITNINGSNUMMER	BLAD	NÄSTA BLAD	BET
1 01 T 02 09	9	10	





KOORDINATSYSTEM
 SYSTEM I PLAN: SWEREF 99 15 00, SYSTEM I HÖJD: RH 2000

TECKENFÖRKLARING

MARKANSPRÅK SOM FASTSTÄLLS VIA VÄGPLAN

- GRÄNS FÖR VÄGOMRÅDE
- AVGRÄNSNING MELLAN OLIKA TYPER AV MARKANSPRÅK
- V** NYTT VÄGOMRÅDE MED VÄGRÄTT
- VI** NYTT VÄGOMRÅDE MED INSKRÄNKT VÄGRÄTT
- V1** - OMRÅDE FÖR UNDERHÅLL OCH SKÖTSEL AV VILTSTÄNGSEL
- V2** - OMRÅDE FÖR VA-ANORDNING SAMT UNDERHÅLL OCH SKÖTSEL
- V3** - OMRÅDE FÖR SÄKERHETSSON.
- T**

T - TILLFÄLLIG NYTTJÄNDERÄTT/ARBETSOMRÅDE GÄLLER UNDER BYGGTIDEN DOCK LÄNGST TILL OCH MED TVÅ MÅNADER EFTER GODKÄND SLUTBESIKTNING.
 T1 - TILLFÄLLIG BYGGVÄG
 T2 - ETABLERING OCH ARBETEN VID ANLÄGGANDE AV BYGGNADSVÄRK/BRO
 T3 - UPPLÄG AV ANLÄGGNINGSMATERIAL/AVBANINGSMASSOR.
 T4 - TILLFÄLLIG TRAFIKOMLEDNING
 T5 - ÅTKOMST TILL BYGGARBETSPLATS
 T6 - ÅTKOMST FÖR RIVNING AV BYGGNAD

SKYDDSÅTGÄRDER OCH FÖRSIKTIGHETSMÅTT

- MÄRKNING ELLER AVGRÄNSNING AV SKYDDSÅTGÄRDER OCH FÖRSIKTIGHETSMÅTT
- SK1-VILTSTÄNGSEL PÅ STRÄCKAN KM 0/520-3/400
- SK2-FAUNAPASSAGE
- SK3-TAMDJURSPASSAGE
- SK4-VILTUTHOPP LÅNGS VILTSTÄNGSEL
- SK5-VÄGDAGVATTEN AVLEDS TILL ÖPPNA VEGETATIONSKLÄDDA VÄGDIKEN, GÄLLER HELA STRÄCKAN.
- SK6-SEDIMENTATIONSUTA I DIKE MED SEMITÄ VALL INNAN AVLEDNING TILL VATTENDRAG

ERBJUDANDE OM BULLERSKYDDSÅTGÄRDER UTANFÖR VÄGOMRÅDET.
 SK7 - ERBJUDANDE OM BULLERSKYDDSÅTGÄRD UTANFÖR VÄGOMRÅDE I FORM AV FASAD/FÖNSTERÅTGÄRD OCH/ELLER LOKALT SKYDD VID UTEPLATS. VID TILLÄMPNING ENLIGT OVAN SKA HÄNSYNTAS TILL VAD SOM ÄR TEKNISKT MÖJLIGT OCH EKONOMISKT RIMLIGT.

BELYSNING
 BELYSNING SKA UTFÖRAS PÅ FÖLJANDE STRÄCKOR
 KORSNINGAR VID 0/320 OCH 0/500 INKLUSIVE BUSSHÄLLPLATSER, GC-PASSAGE SAMT GC-VÄG MELLAN BUSSHÄLLPLATSER.
 3/500-5/100 INKLUSIVE BUSSHÄLLPLATSER, PARKERINGSFICKOR, GC-PASSAGER, GC-VÄG LÅNGS E45 SAMT GC-VÄG MELLAN BUSSHÄLLPLATSER
 7/100-7/540 INKLUSIVE BUSSHÄLLPLATSER, GC-PASSAGER SAMT GC-VÄG MELLAN BUSSHÄLLPLATSER

SÄRSKILDA BESLUT
 INDRAGNING AV VÄG ELLER OMRÅDE FRÅN ALLMÄNT UNDERHÅLL

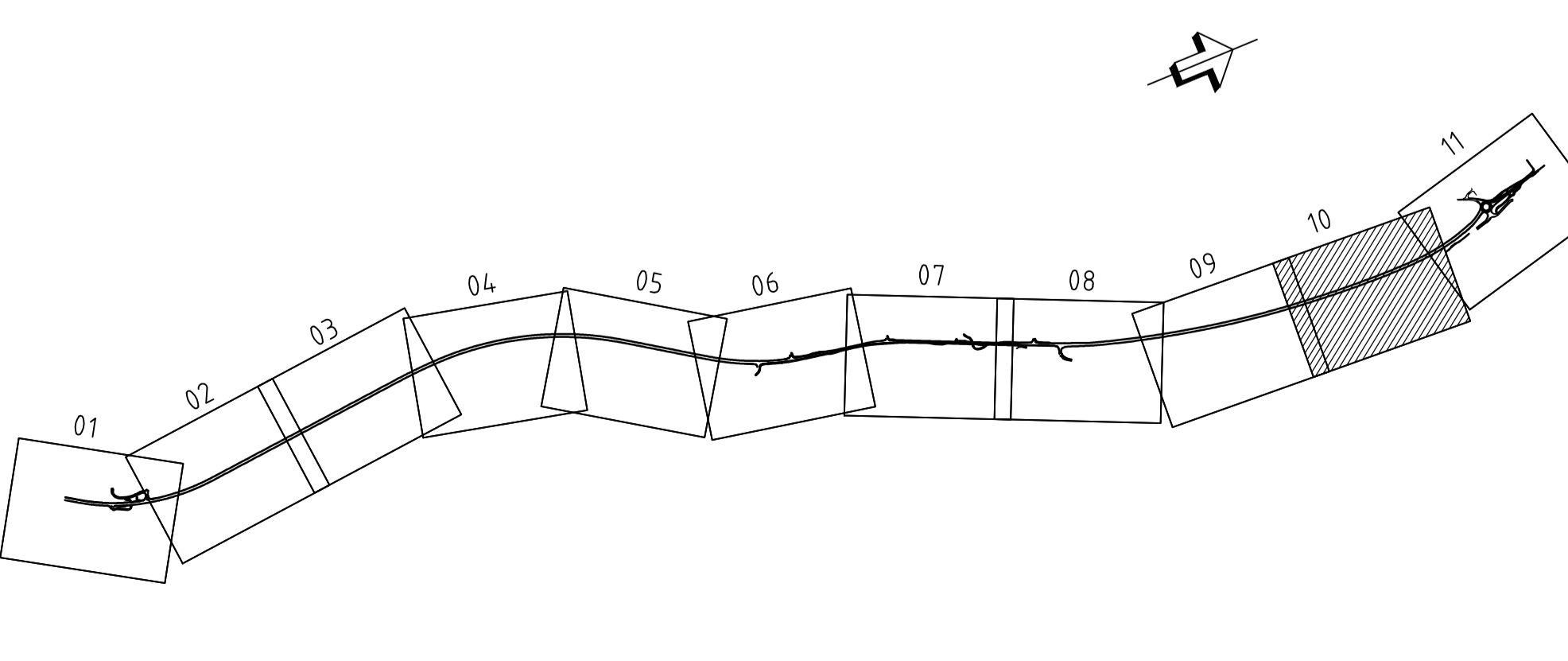
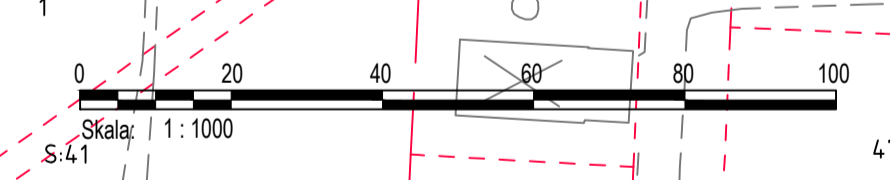
VERKSAMHETER/ÅTGÄRDER SOM UNDANTAS FRÅN FÖRBUD ENLIGT MILJÖBALKEN. GÄLLER I HELA PLANEN.

- STRANDSKYDD-TOLKAD GRÄNS
- FÖRBUDEN MOT ÅTGÄRDER INOM STRANDSKYDDSOMRÅDE (7:15 MB) GÄLLER INTE BYGGANDE AV ALLMÄN VÄG.
- GENERELLT BIOTOPSKYDD
- FÖRBUDEN GÄLLANDE BIOTOPSKYDD (7:11 STYCKE 2 MB) GÄLLER INTE BYGGANDE AV ALLMÄN VÄG.

SKYLDIGHETEN ATT GÖRA ANMÄLAN FÖR SAMRÅD ENLIGT 12:6 MB GÄLLER INTE FÖR DE VERKSAMHETER OCH ÅTGÄRDER SOM BEHOVS FÖR ATT BYGGA VÄGEN OCH SOM FASTSTÄLLS OCH INGÅR I VÄGOMRÅDE FÖR ALLMÄN VÄG ELLER OMRÅDE FÖR TILLFÄLLIG NYTTJÄNDERÄTT.

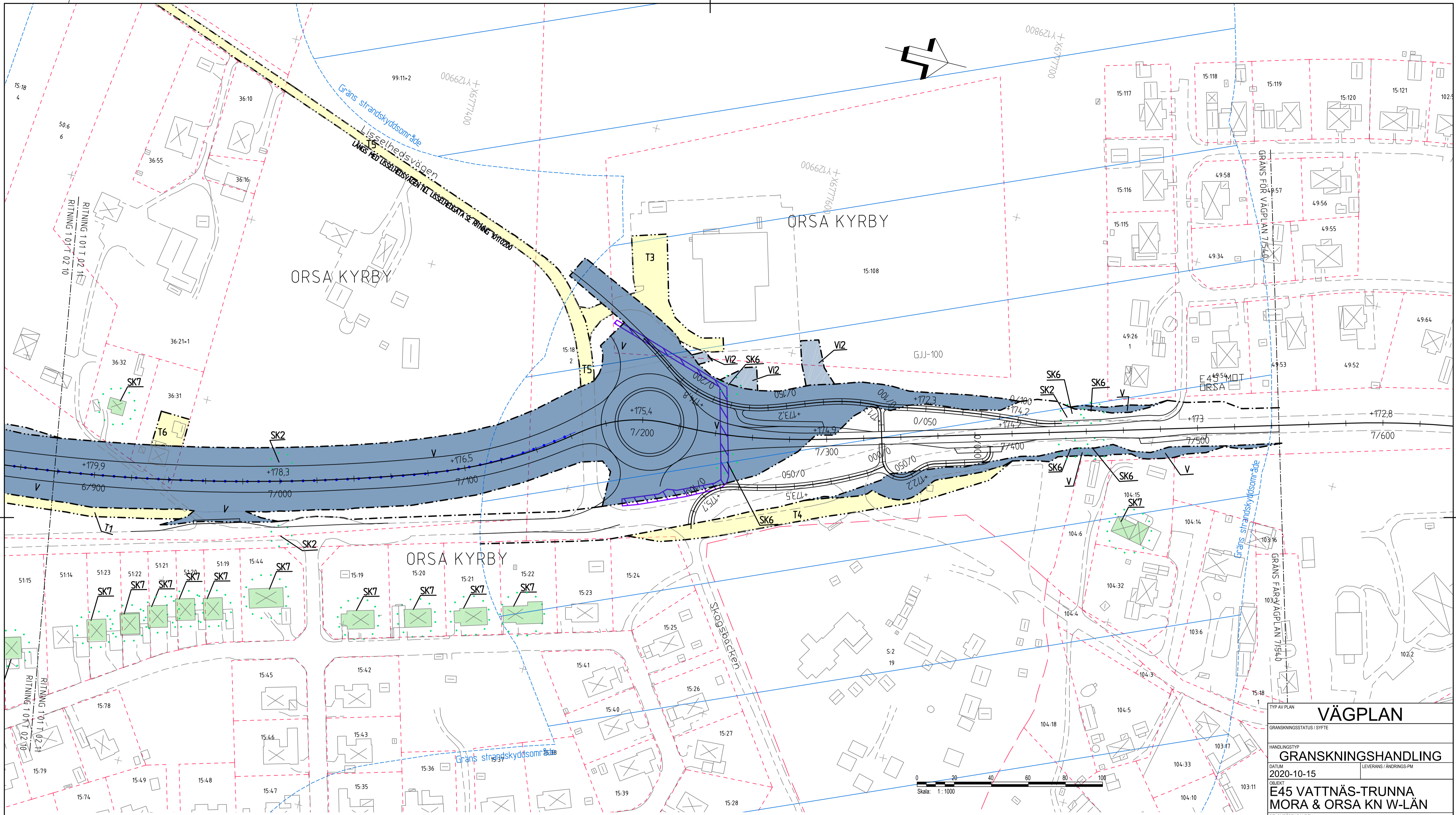
ÖVRIGA BETECKNINGAR PÅ PLANKARTAN

- +123,4 PROJEKERAD HÖJD
- HOLEN 2.9 FASTIGHETSBECKENING
- 1234-5678 9 BEGRÄNSAD, LEDNINGSRÄTT, GEMESAMHETSANLÄGGNING
- 12-ABC-3456 G.A.X.
- PROJEKERAD VÄGLINJE (LÅNGMÄTNING)
- NY VÄG VÄGBANEKANTER, ILLUSTRERADE KÖRBANEKANTER
- KOMMUNGRÄNS
- FASTIGHETSGRÄNS
- TRAKTGRÄNS
- MITTRÄCKE
- BYGGNADER (BOSTAD, ÖVRIG BYGGNAD)
- BYGGNAD SOM FÖRESLÅS RIVAS



TYP AV PLAN		VÄGPLAN	
GRANSKNINGSSTATUS / SYFTE		GRANSKNINGSHANDLING	
HANDLINGSTYP	2020-10-15		
DATUM	LEVERANS / ÄNDRINGSPM		
OBJEKT	E45 VATTNÄS-TRUNNA MORA & ORSA KN W-LÄN		
DELOMRÅDE / BANDL	VATTNÄS-TRUNNA		
ANLÄGGNINGSDEL	E45		
OBJEKTNUMMER / KM	150051		
KONSTRUKTIONNUMMER	150051		
BESTÄLLARE	LEVERANTÖR		
SKAPAD AV	UPPRAGSNUMMER		
H FORSBERG	716061		
GODKÄND AV	ÄMNE		
T JOHNSON	INFRA		
RITNINGSTYP	PLANKARTA		
TEKNIKOMRÅDE / INNEHÅLL	T VÄGUTFORMNING OCH TRAFIK		
BESKRIVNING	KM 6/170 - 6/880		
SKALA	FORMAT	FÖRVALTNINGSNUMMER	
1:1000	A1	716061	
RITNINGNUMMER	BLAD	NÄSTA BLAD	BET
1 01 T 02 10	10	11	

PLO: 2020-10-12 13:32 X:BLRPLAN/E45 VATTNÄS-TRUNNA-32/84-1/2 RITNINGAR/IT/ITDEF/101T0210DWG FORSBERG-HANS



KOORDINATSYSTEM
SYSTEM I PLAN: SWEREF 99 15 00, SYSTEM I HÖJD: RH 2000

TECKENFÖRKLARING

- MARKANSPRÅK SOM FASTSTÄLLS VIA VÄGPLAN**
- GRÄNS FÖR VÄGOMRÅDE
 - AVGRÄNSNING MELLAN OLIKA TYPER AV MARKANSPRÅK
 - V** NYTT VÄGOMRÅDE MED VÄGRÄTT
 - Vi** NYTT VÄGOMRÅDE MED INSKRÄNKT VÄGRÄTT
 - V11** - OMRÅDE FÖR UNDERHÅLL OCH SKÖTSEL AV VILTSTÄNGSEL
 - V12** - OMRÅDE FÖR VA-ANORDNING SAMT UNDERHÅLL OCH SKÖTSEL
 - V13** - OMRÅDE FÖR SÄKERHETSON.
 - T**

- T** - TILLFÄLLIG NYTTJÄNDERÄTT/ARBETSMOMÅDE GÄLLER UNDER BYGGTIDEN DOCK LÅNGST TILL OCH MED TVÅ MÅNADER EFTER GODKÄND SLUTBESIKTNING.
- T1 - TILLFÄLLIG BYGGVÄG
 - T2 - ETABLERING OCH ARBETEN VID ANLÄGGANDE AV BYGGNADSVÄRK/BRO
 - T3 - UPPLÄG AV ANLÄGGNINGSMATERIAL/AVBANINGSMASSOR.
 - T4 - TILLFÄLLIG TRAFIKOMLEDNING
 - T5 - ÅTKOMST TILL BYGGARBETSPLATS
 - T6 - ÅTKOMST FÖR RIVNING AV BYGGNAD

SKYDDSÅTGÄRDER OCH FÖRSIKTIGHETSÅTGÄRDER

- MARKERING ELLER AVGRÄNSNING AV SKYDDSÅTGÄRDER OCH FÖRSIKTIGHETSÅTGÄRDER**
- SK1-VILTSTÄNGSEL PÅ STRÄCKAN KM 0/520-3/400
- SK2-FAUNAPASSAGE
- SK3-TÄM JURPASSAGE
- SK4-VILTUTHOPP LÄNGS VILTSTÄNGSEL
- SK5-VÄG DAGVATTEN AVLEDS TILL ÖPPNA VEGETATIONSKÄDDA VÄGDIKEN, GÄLLER HELA STRÄCKAN.
- SK6-SEDIMENTATIONSUTA I DIKE MED SEMITÄT VALL INNAN AVLEDNING TILL VATTENDRAG
- ERBJUDANDE OM BULLERSKYDDSÅTGÄRDER UTANFÖR VÄGOMRÅDET.
- SK7 - ERBJUDANDE OM BULLERSKYDDSÅTGÄRD UTANFÖR VÄGOMRÅDE I FORM AV FASAD/FÖNSTERÅTGÄRD OCH/ELLER LOKALT SKYDD VID UTEPLATS. VID TILLÄMPNING ENLIGT OVAN SKA HÄNSYN TAS TILL VAD SOM ÄR TEKNISKT MÖJLIGT OCH EKONOMISKT RIMLIGT.

- BELYSNING**
- BELYSNING SKA UTFÖRAS PÅ FÖLJANDE STRÄCKOR
- KORSNINGAR VID 0/320 OCH 0/500 INKLUSIVE BUSHÄLLPLATSER, GC-PASSAGE SAMT GC-VÄG MELLAN BUSHÄLLPLATSER.
 - 3/500-5/100 INKLUSIVE BUSHÄLLPLATSER, PARKERINGSFICKOR, GC-PASSAGER,
 - GC-VÄG LÄNGS E45 SAMT GC-VÄG MELLAN BUSHÄLLPLATSER
 - 7/100-7/540 INKLUSIVE BUSHÄLLPLATSER, GC-PASSAGER SAMT GC-VÄG MELLAN BUSHÄLLPLATSER

SÄRSKILDA BESLUT

- INDRAGNING AV VÄG ELLER OMRÅDE FRÅN ALLMÄNT UNDERHÅLL
- BYGGNAD SOM FÖRESLÅS RIVAS

VERKSAMHETER/ÅTGÄRDER SOM UNDANTAS FRÅN FÖRBUD ENLIGT MILJÖBALKEN. GÄLLER I HELA PLANEN.

- STRÄNDSKYDD-TOLKAD GRÄNS FÖRBUDEN MOT ÅTGÄRDER INOM STRÄNDSKYDDSRÖM (7-15 MB) GÄLLER INTE BYGGANDE AV ALLMÄN VÄG.
- GENERELLT BIOTOPSKYDD FÖRBUDEN GÄLLANDE BIOTOPSKYDD (7.11 STYCKE 2 MB) GÄLLER INTE BYGGANDE AV ALLMÄN VÄG.
- SKYLDIGHETEN ATT GÖRA ANMÄLAN FÖR SAMRÄD ENLIGT 12.6 MB GÄLLER INTE FÖR DE VERKSAMHETER OCH ÅTGÄRDER SOM BEHOVS FÖR ATT BYGGA VÄGEN OCH SOM FASTSTÄLLS OCH INGÅR I VÄGOMRÅDE FÖR ALLMÄN VÄG ELLER OMRÅDE FÖR TILLFÄLLIG NYTTJÄNDERÄTT.

ÖVRIGA BETECKNINGAR PÅ PLANKARTAN

- HOLEN 2-9
- 1234-5678 9
- 12-ABC-345
- G.A.X
- 0/100
- PROJETERAD VÄGLINJE (LÄNGDMÄTNING)
- NY VÄG VÄGBANEKANTER, ILLUSTRERADE KÖRBANAKANTER
- KOMMUNGRÄNS
- FASTIGHETSGRÄNS
- TRAKTGRÄNS
- MITTRÄCKE
- BYGGNADER (BOSTAD, ÖVRIG BYGGNAD)
- BYGGNAD SOM FÖRESLÅS RIVAS

VÄGPLAN

GRANSKNINGSSTATUS / SYFTE
GRANSKNINGSHANDLING

HANDLINGSTYP
GRANSKNINGSHANDLING

DATUM
2020-10-15

OBJEKT
E45 VATTNÄS-TRUNNA MORA & ORSA KN W-LÅN

DELOMRÅDE / BANDEL
VATTNÄS-TRUNNA

ANLÄGGNINGSTYP
E45

OBJEKTNUMMER / KM
150051

LEVERANTÖR
AFRY

SKAPAD AV
H FORSBERG

GODKÄND AV
T JOHNSSON

RITNINGSTYP
PLANKARTA

TEKNIKOMRÅDE / INNEHÅLL
T VÄGUTFORMNING OCH TRAFIK

BESKRIVNING
KM 6/880 - 7/540

SKALA
1:1000

FORMAT
A1

FÖRVALTNINGSNUMMER
716061

RITNINGNUMMER
1 01 T 02 11

BLAD
11

NÄSTA BLAD
BET