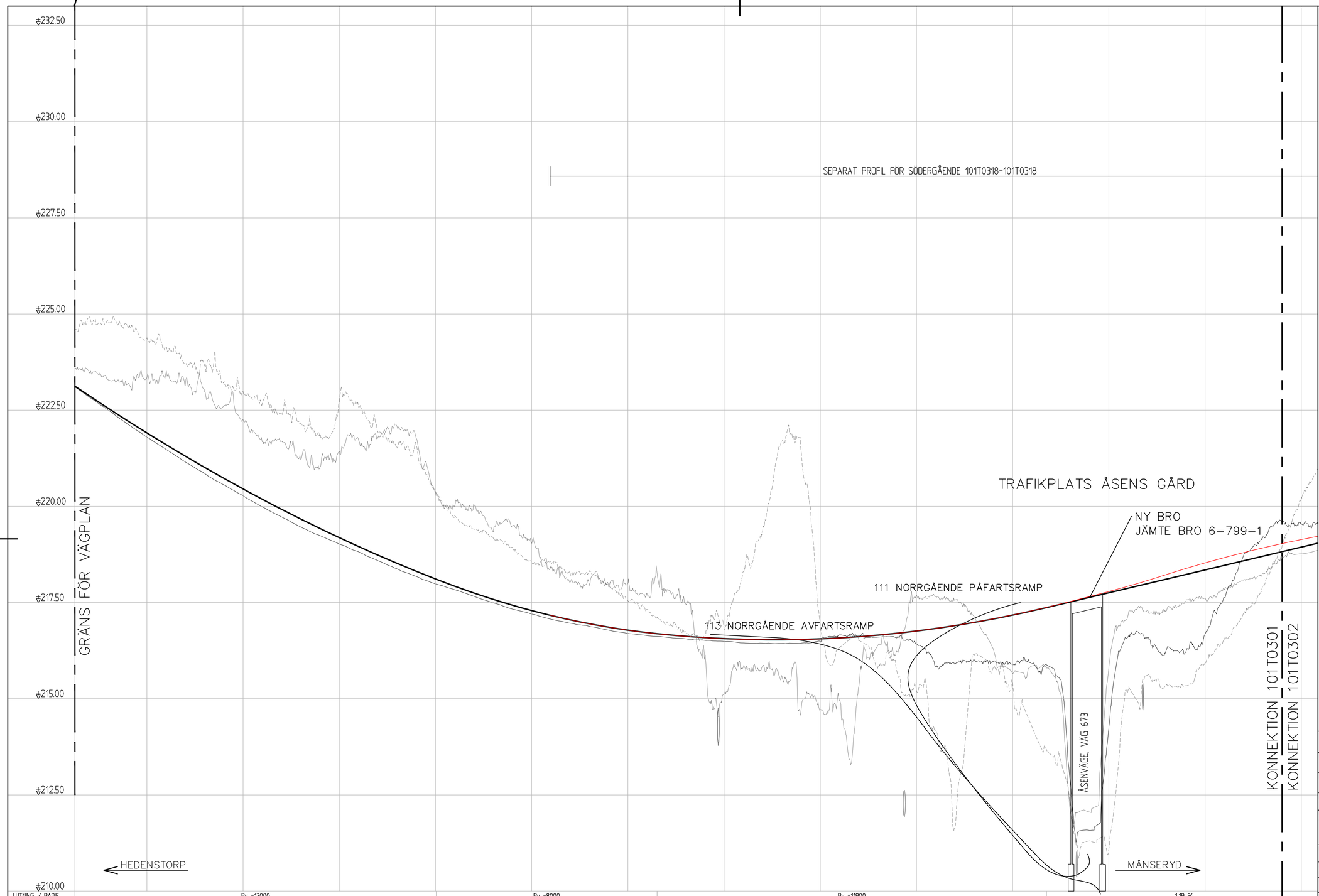

LUTNING / RADIE		Rv -13000			Rv -8000			Rv -11900				1,19 %		
PROFILHÖJD	+223,1			+220,5		+218,1		+216,8		+216,6		+217,2		+218,4
LÄNGDMÄTNING	0/213	0/250	0/300	0/350	0/400	0/450	0/500	0/550	0/600	0/650	0/700	0/750	0/800	0/850
RÄKNAD LINJE														
PLANDATA					R=-1000					R=-1900				
VÄNSTER 5%- / 25%-														
TVÄRFALL 0% / -25%-														
HÖGER -5%-														
ÖVERBYGGNAD														
MARKSLAG														
JORDART														

TECKENFÖRKLARING

- FÄRDIG VÄGNIVÅ
- BEF. VÄGNIVÅ/MARKNIVÅ
- BEF. TERRÄNGNIVÅ 20 M HÖGER OM RÄKNAD LINJE
- BEF. TERRÄNGNIVÅ 20 M VÄNSTER OM RÄKNAD LINJE
- PROFIL MOTRIKTAD RIKTNING VID BREDARE MITTREMSA (PROJICERAD, ENDAST VÄG 26)
- BEF. TRUMMA/LEDNING
- BEFINTLIG BRO

ÖVRIG INFO

SYSTEM I HÖJD: RH 2000

PLANNYCKEL

TYP AV PLAN	VÄGPLAN
GRANSKNINGSSTATUS / SYFTE	
HANDLINGSTYP	
DATUM	2025-04-11
LEVERANS / ÄNDRINGS-PM	
OBJEKT	VÄG 26/47, JÖNKÖPING-MULLSJÖ DELEN HEDENSTORP-MÅNSERYD
DELOMRÅDE / BANDEL	1
ANLÄGGNINGSDEL	01 VÄG 26
OBJEKTNUMMER / KM	167979
KONSTRUKTIONSNUMMER	
BESTÄLLARE	TRAFIKVERKET
LEVERANTÖR	SWECO
SKAPAD AV	K. RAHMAN
UPPDRAGSNUMMER	12708966
GODKÄND AV	M. PETTERSSON
AVDELNING	
RITNINGSTYP	PROFILRITNING
TEKNIKOMRÅDE / INNEHÅLL	VÄGUTFORMNING OCH TRAFIK
BESKRIVNING	PROFIL VÄG 26 HUVUDVÄGLINJE 0/212-0/840
SKALA	1:50 1:1000
FORMAT	A1
FÖRVALTNINGSNUMMER	
RITNINGSNUMMER	101T0301
BLAD	1
NÄSTA BLAD	2
BET	

Ritning: S:\SE\Localarn_MGH\PROJEKT\22226\12708966\000\3_Genererade\36_CAD\LVPr\1-Ritbar\101T0301.dwg Skapat av: Mattrs, Jörn 2025-4-07 08:21

XREF: MODELL\1000968 MODELL\1100387

2022-06-26 13:13 2025-03-18 16:57

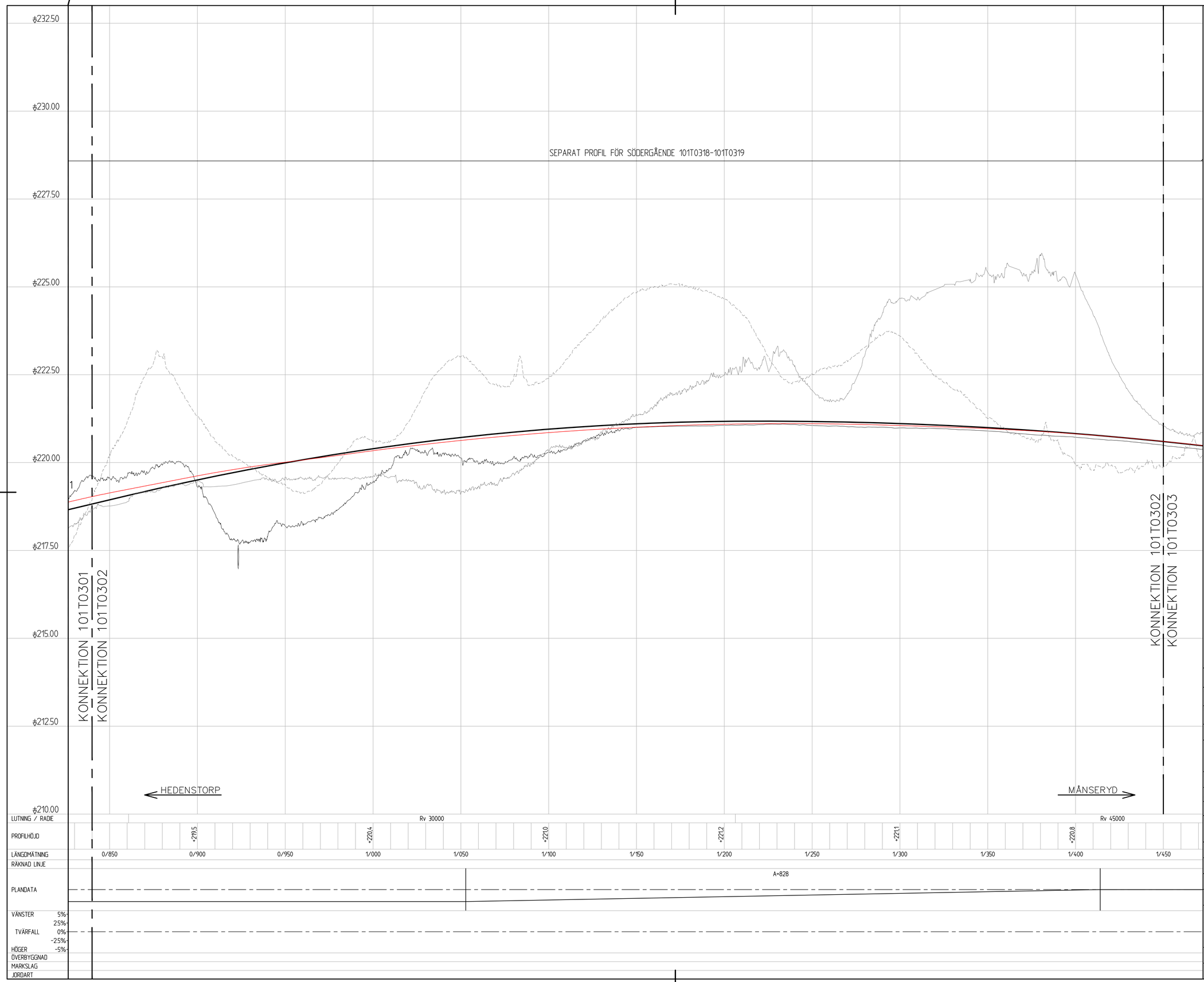

TECKENFÖRKLARING

- FÄRDIG VÄGNIVÅ
- BEF. VÄGNIVÅ/MARKNIVÅ
- BEF. TERRÄNGNIVÅ 20 M HÖGER OM RÄKNAD LINJE
- BEF. TERRÄNGNIVÅ 20 M VÄNSTER OM RÄKNAD LINJE
- PROFIL MOTRIKTAD RIKTNING VID BREDARE MITTREMSA (PROJICERAD, ENDAST VÄG 26)
- BEF. TRUMMA/LEDNING
- BEFINTLIG BRO

ÖVRIG INFO

SYSTEM I HÖJD: RH 2000

PLANNYCKEL

TYP AV PLAN	VÄGPLAN
GRANSKNINGSSTATUS / SYFTE	
HANDLINGSTYP	
DATUM	2025-04-11
LEVERANS / ÄNDRINGS-PM	
OBJEKT	VÄG 26/47, JÖNKÖPING-MULLSJÖ DELEN HEDENSTORP-MÅNSERYD
DELOMRÅDE / BANDEL	1
ANLÄGGNINGSDEL	01 VÄG 26
OBJEKTNUMMER / KM	167979
KONSTRUKTIONSNUMMER	
BESTÄLLARE	TRAFIKVERKET
LEVERANTÖR	SWECO
SKAPAD AV	K. RAHMAN
UPPDRAGSNUMMER	12708966
GODKÄND AV	M. PETTERSSON
AVDELNING	
RITNINGSTYP	PROFILRITNING
TEKNIKOMRÅDE / INNEHÅLL	VÄGUTFORMNING OCH TRAFIK
BESKRIVNING	PROFIL VÄG 26 HUVUDVÄGLINJE 0/840-1/450
SKALA	1:50 1:1000
FORMAT	A1
FÖRVALTNINGSNUMMER	
RITNINGSNUMMER	101T0302
BLAD	2
NÄSTA BLAD	3
BET	

Ritning: S:\SE\Uppdrag\12708966\000\3_Generator and 3d_CAD_VPV\1_Ritbar\101T0302.dwg Skapad av: Mattsjrs, Jan 2025 + 07 08:21

XREF: MODELL\12709508 MODELL\101T0301

2022-06-26 13:13 2025-03-18 08:57

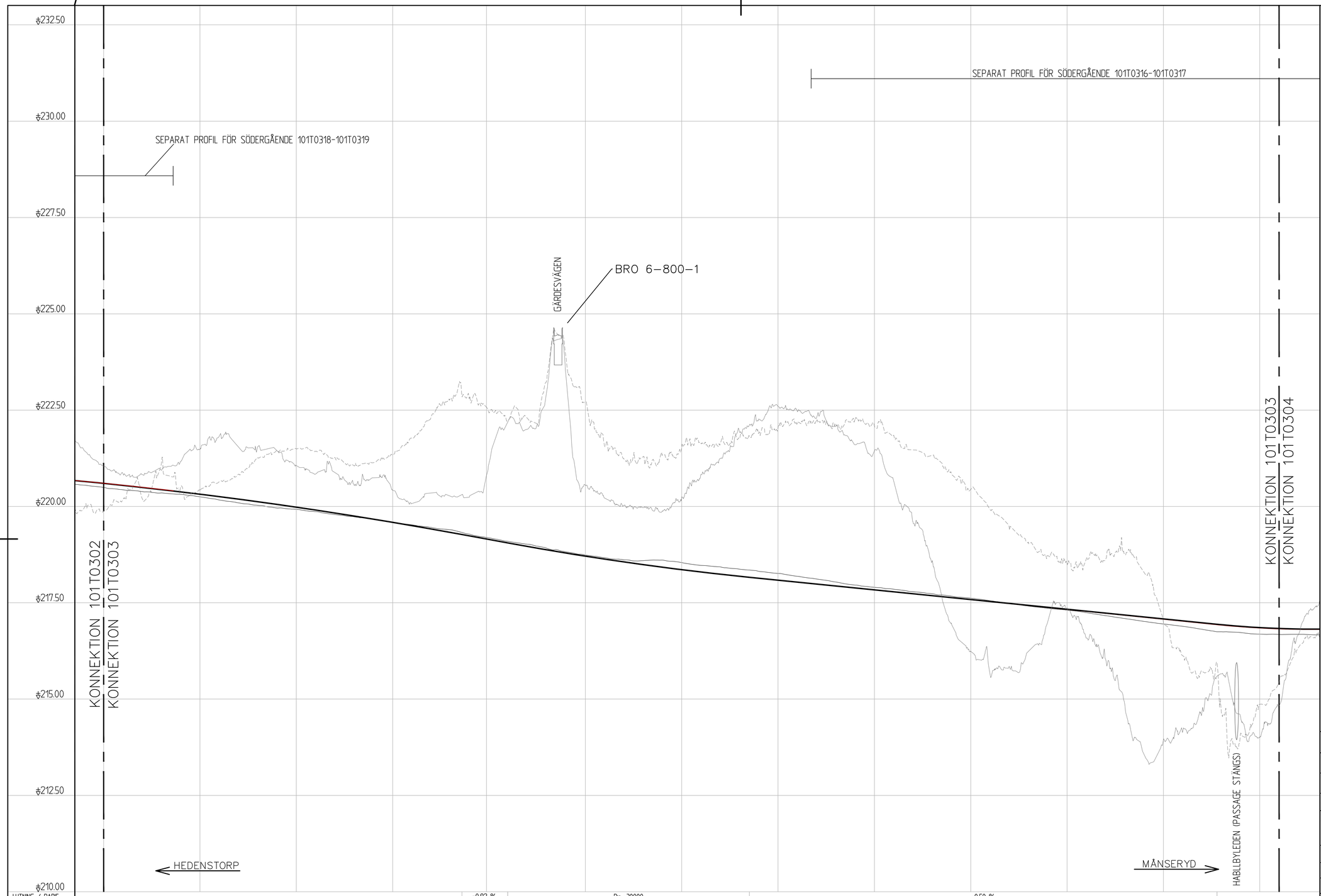
232.50
230.00
227.50
225.00
222.50
220.00
217.50
215.00
212.50
210.00
SEPARAT PROFIL FÖR SÖDERGÅENDE 101T0318-101T0319
SEPARAT PROFIL FÖR SÖDERGÅENDE 101T0316-101T0317
GÅRDESVÄGEN
BRO 6-800-1
KONNEKTION 101T0302
KONNEKTION 101T0303
KONNEKTION 101T0303
KONNEKTION 101T0304
HABLLBYLEDEN (PASSAGE STÄNGS)
HEDENSTORP
MÅNSERYD

| | | |

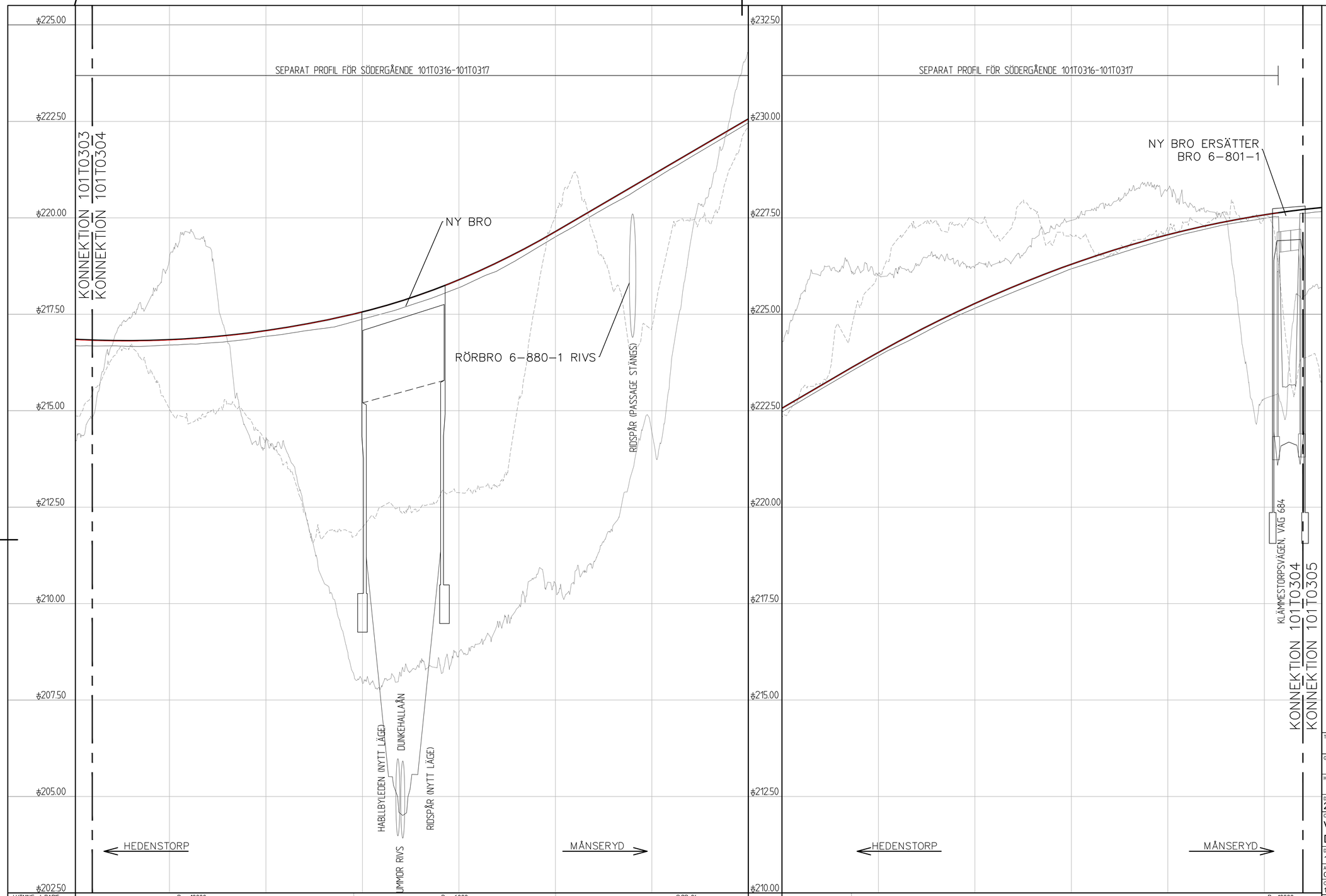

LUTNING / RADIE: Rv -10000 | Rv -6000 | 2,92 % | Rv 10000

PROFILHÖJD: +216,8 | +217,6 | +219,6 | +222,6 | +225,3 | +227,1

LÄNGDMÄTNING: 2/050 | 2/100 | 2/150 | 2/200 | 2/250 | 2/300 | 2/350 | 2/400 | 2/400 | 2/450 | 2/500 | 2/550 | 2/600 | 2/650

RÄKNAD LINJE

PLANDATA: A=500 | RL | R=-9000

VÄNSTER 5% / 2,5% / TVÄRFALL 0% / -2,5% / HÖGER -5%

ÖVERBYGGNAD

MARKSLAG

JORDART

TECKENFÖRKLARING

- FÄRDIG VÄGNIVÅ
- BEF. VÄGNIVÅ/MARKNIVÅ
- BEF. TERRÄNGNIVÅ 20 M HÖGER OM RÄKNAD LINJE
- BEF. TERRÄNGNIVÅ 20 M VÄNSTER OM RÄKNAD LINJE
- PROFIL MOTRIKTAD RIKTNING VID BREDARE MITTREMSA (PROJICERAD, ENDAST VÄG 26)
- BEF. TRUMMA/LEDNING
- BEFINTLIG BRO

ÖVRIG INFO

SYSTEM I HÖJD: RH 2000

PLANNYCKEL

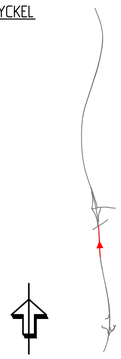

TYP AV PLAN	VÄGPLAN
GRANSKNINGSSTATUS / SYFTE	
HANDLINGSTYP	
DATUM	2025-04-11
LEVERANS / ÄNDRINGS-PM	
OBJEKT	VÄG 26/47, JÖNKÖPING-MULLSJÖ DELEN HEDENSTORP-MÅNSERYD
DELOMRÅDE / BANDEL	1
ANLÄGGNINGSDEL	01 VÄG 26
OBJEKTNUMMER / KM	167979
KONSTRUKTIONSNUMMER	
BESTÄLLARE	TRAFIKVERKET
LEVERANTÖR	SWECO
SKAPAD AV	K. RAHMAN
UPPDRAGSNUMMER	12708966
GODKÄND AV	M. PETTERSSON
AVDELNING	
RITNINGSTYP	PROFILRITNING
TEKNIKOMRÅDE / INNEHÅLL	VÄGUTFORMNING OCH TRAFIK
BESKRIVNING	PROFIL VÄG 26 HUVUDVÄGLINJE 2/060-2/670
SKALA	1:50 1:1000
FORMAT	A1
FÖRVALTNINGSNUMMER	
RITNINGSNUMMER	101T0304
BLAD	4
NÄSTA BLAD	5
BET	

Ritning: S:\SE\Lucerna\JKG\Vr90\JK\1\12232\12708966\0000-3.Generiska ritningar\36.CAD\1.LPV\1\Ritfil\101T0304.dwg Skapad av: K.Rahman, John 2025-4-07 08:23

VERS: MODELL\12709508 2023-06-20 13:13
MODELL\1760391 2025-03-18 08:51

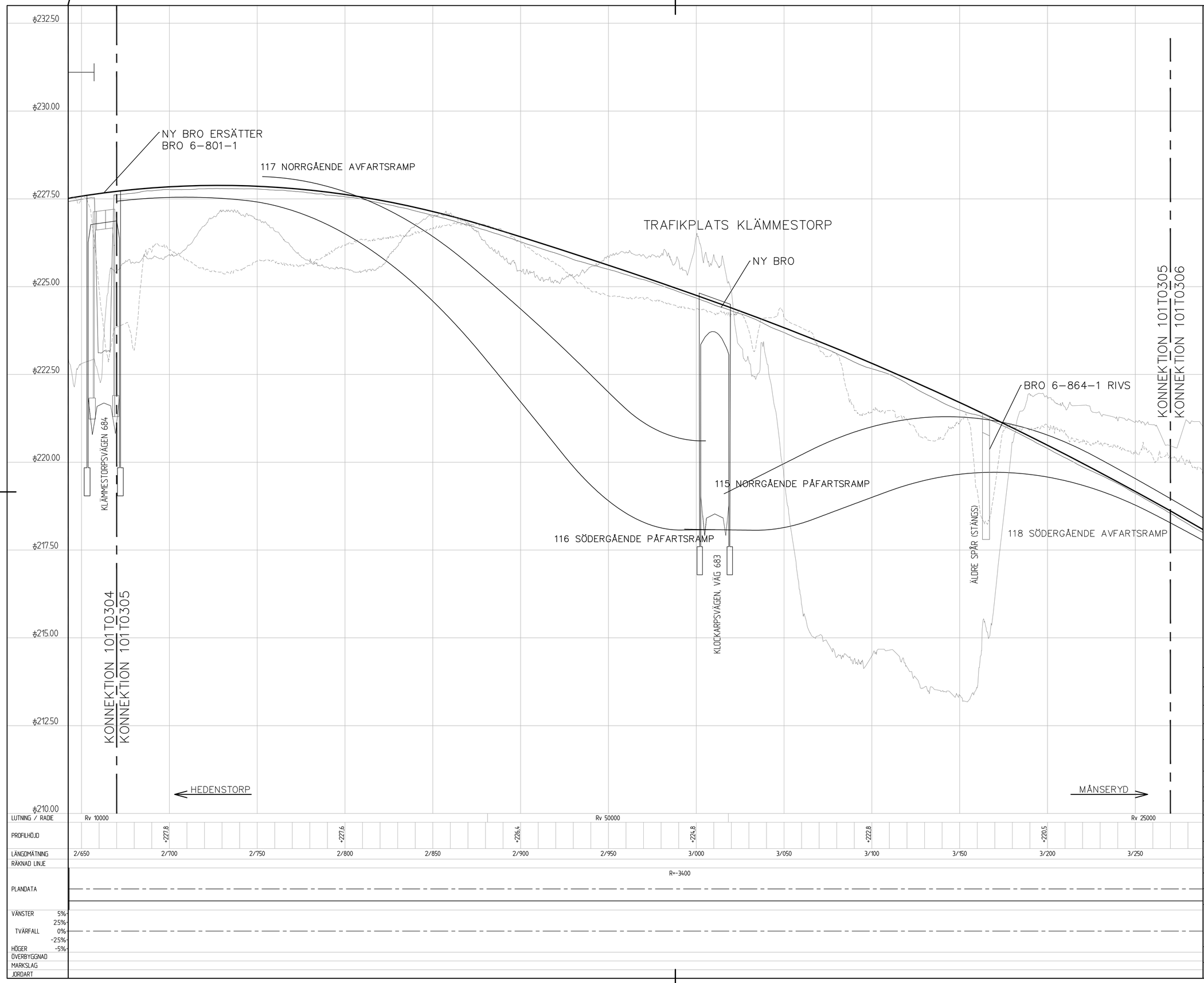

TECKENFÖRKLARING

- FÄRDIG VÄGNIVÅ
- BEF. VÄGNIVÅ/MARKNIVÅ
- BEF. TERRÄNGNIVÅ 20 M HÖGER OM RÄKNAD LINJE
- BEF. TERRÄNGNIVÅ 20 M VÄNSTER OM RÄKNAD LINJE
- PROFIL MOTRIKTAD RIKTNING VID BREDARE MITTREMSA (PROJICERAD, ENDAST VÄG 26)
- BEF. TRUMMA/LEDNING
- BEFINTLIG BRO

ÖVRIG INFO

SYSTEM I HÖJD: RH 2000

PLANNYCKEL

TYP AV PLAN	VÄGPLAN
GRANSKNINGSSTATUS / SYFFTE	
HANDLINGSTYP	
DATUM	2025-04-11
LEVERANS / ÄNDRINGS-PM	
OBJEKT	VÄG 26/47, JÖNKÖPING-MULLSJÖ DELEN HEDENSTORP-MÅNSERYD
DELOMRÅDE / BANDEL	1
ANLÄGGNINGSDEL	01 VÄG 26
OBJEKTNUMMER / KM	167979
KONSTRUKTIONSNUMMER	
BESTÄLLARE	TRAFIKVERKET
LEVERANTÖR	SWECO
SKAPAD AV	K. RAHMAN
UPPDRAGSNUMMER	12708966
GODKÄND AV	M. PETTERSSON
AVDELNING	
RITNINGSTYP	PROFILRITNING
TEKNIKOMRÅDE / INNEHÅLL	VÄGUTFORMNING OCH TRAFIK
BESKRIVNING	PROFIL VÄG 26 HUVUDVÄGLINJE 2/670-3/270
SKALA	1:50 1:1000
FORMAT	A1
FÖRVALTNINGSNUMMER	
RITNINGSNUMMER	101T0305
BLAD	5
NÄSTA BLAD	6
BET	

Ritning: S:\GE\Location\JKGN\PROJEKT\22220\12708966\000\1_Genomförande\36_CAD\1_VP\1-Ritder\101T0305.dwg Skapat av: K4ders, jonn 2025-4-07 08:23

KRIF MODELL:\1000508 2020-06-26 13:43
MODELL:\1101931 2025-03-18 08:57

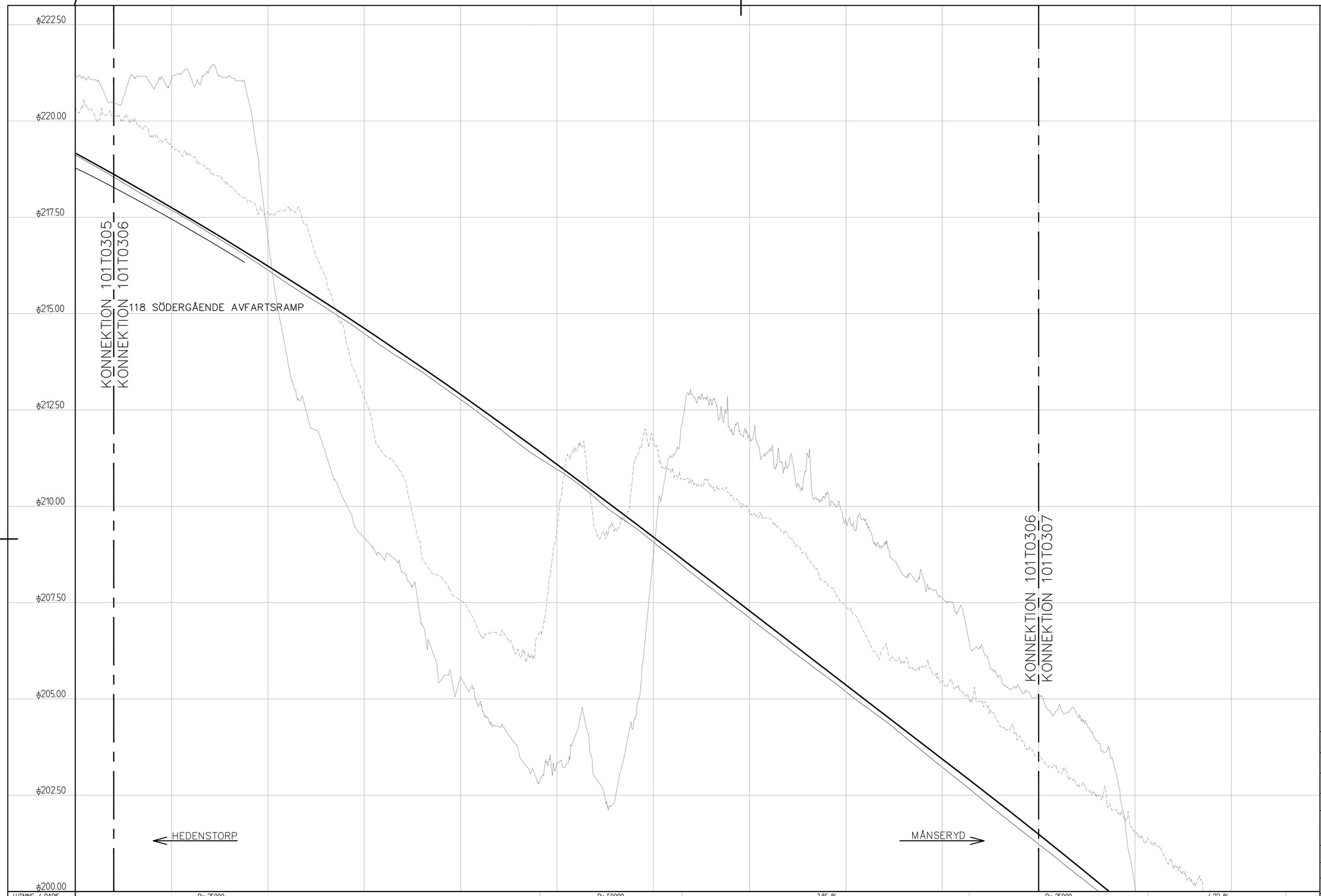
222.50
220.00
217.50
215.00
212.50
210.00
207.50
205.00
202.50
200.00
KONNEKTION 101T0305
KONNEKTION 101T0306
118 SÖDERGÅENDE AVFARTSRAMP
KONNEKTION 101T0306
KONNEKTION 101T0307
HEDENSTORP
MÅNSERYD

| | | |

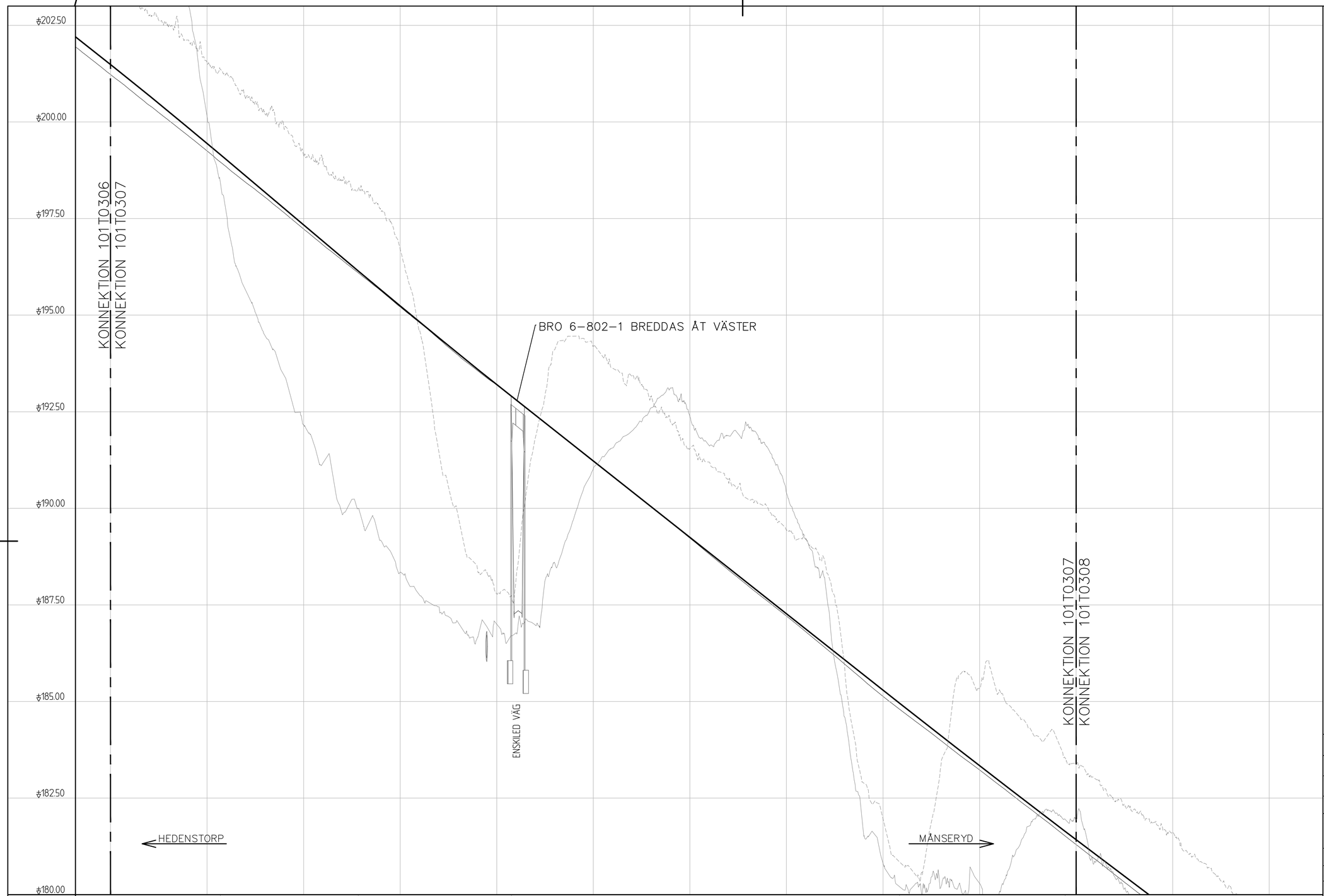

LUTNING / RADIE	Rv 25000			-4,22 %				Rv -30000					-3,95 %					Rv -50000					-3,78 %
PROFILHÖJD			+199,4				+195,2					+191,2				+187,3				+183,3				+179,5
LÄNGDMÄTNING	3/750		3/800		3/850		3/900		3/950		4/000		4/050		4/100		4/150		4/200		4/250		4/300		4/350
RÄKNAD LINJE																								
PLANDATA									R=1960								A=900							
VÄNSTER 5%																								
25%																								
TVÄRFALL 0%																								
-25%																								
HÖGER -5%																								
ÖVERBYGGNAD																								
MARKSLAG																								
JORDART																								

TECKENFÖRKLARING

- FÄRDIG VÄGNIVÅ
- BEF. VÄGNIVÅ/MARKNIVÅ
- BEF. TERRÄNGNIVÅ 20 M HÖGER OM RÄKNAD LINJE
- BEF. TERRÄNGNIVÅ 20 M VÄNSTER OM RÄKNAD LINJE
- PROFIL MOTRIKTAD RIKTNING VID BREDARE MITTREMSA (PROJICERAD, ENDAST VÄG 26)
- BEF. TRUMMA/LEDNING
- BEFINTLIG BRO

ÖVRIG INFO

SYSTEM I HÖJD: RH 2000

PLANNYCKEL

TYP AV PLAN: VÄGPLAN

GRANSKNINGSSTATUS / SYFTE:

HANDLINGSTYP:

DATUM: 2025-04-11

LEVERANS / ÄNDRINGS-PM:

OBJEKT: VÄG 26/47, JÖNKÖPING-MULLSJÖ DELEN HEDENSTORP-MÅNSERYD

DELOMRÅDE / BANDEL: 1

ANLÄGGNINGSDEL: 01 VÄG 26

OBJEKTNUMMER / KM: 167979

KONSTRUKTIONSNUMMER:

BESTÄLLARE: TRAFIKVERKET

LEVERANTÖR: SWECO

SKAPAD AV: K. RAHMAN

UPPDRAGSNUMMER: 12708966

GODKÄND AV: M. PETTERSSON

AVDELNING:

RITNINGSSTYP: PROFILRITNING

TEKNIKOMRÅDE / INNEHÅLL: VÄGUTFORMNING OCH TRAFIK

BESKRIVNING: PROFIL VÄG 26 HUVUDVÄGLINJE 3/750-4/250

SKALA: 1:50 1:1000

FORMAT: A1

FÖRVALTNINGSNUMMER:

RITNINGSNUMMER: 101T0307

BLAD: 7

NÄSTA BLAD: 8

BET:

Ritning: S:\SE\Lucidum\AGON\PROJEKT\122232\12708966\000\3_Genomförande\36_CAD\1_VP\1\Väglist\101T0307.dwg Skapad av: K.Rahm, Jun 2025 kl. 07:08:32

XREF MODELL\V1000568 2023-06-26 13:13
MODELL\V1000831 2023-03-16 08:57

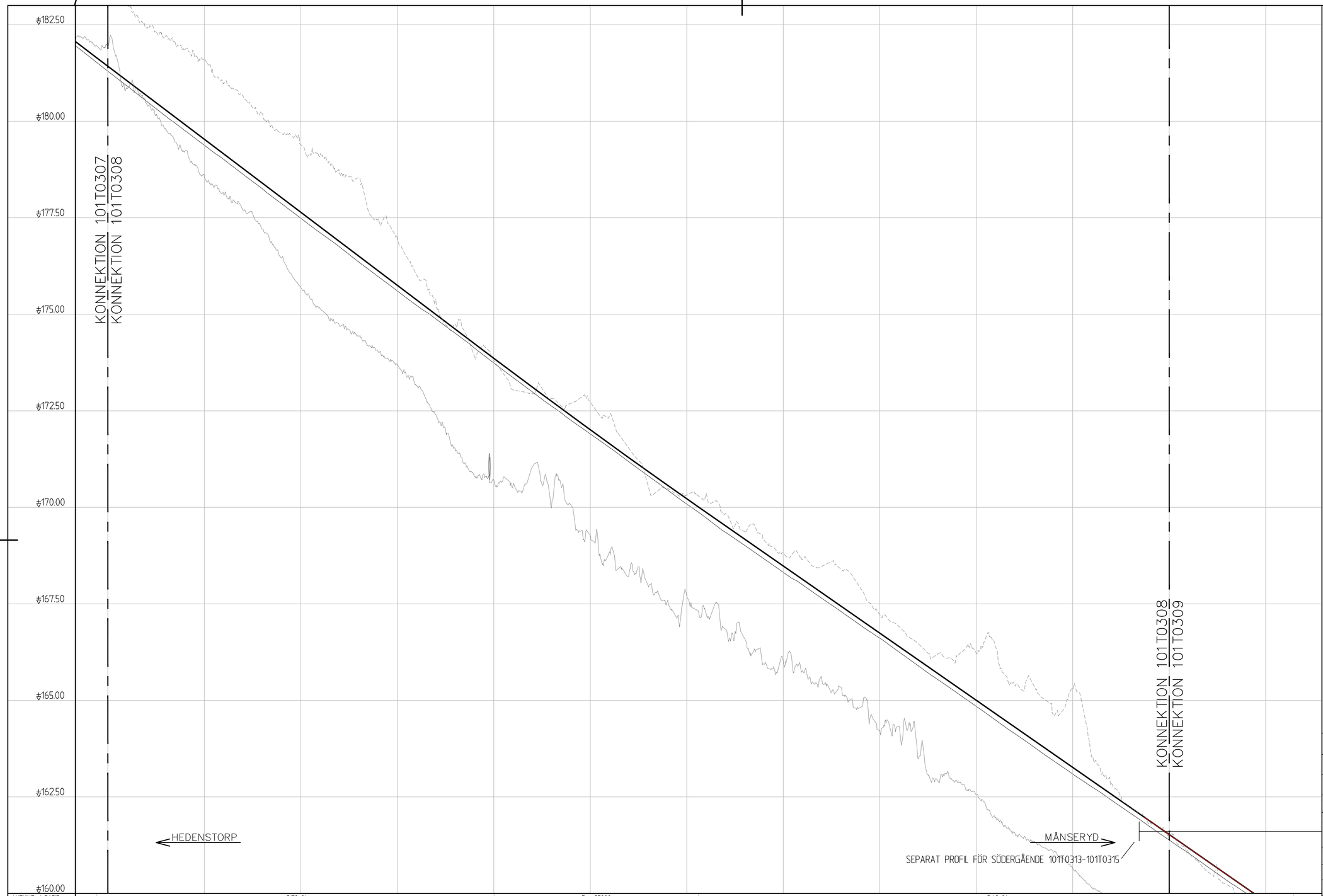

LUTNING / RADIE	-3,78 %							Rv -35000									-3,48 %						
PROFILHÖJD		+179,5				+175,8					+172,0				+168,5				+165,0				+161,5
LÄNGDMÄTNING	4/250		4/300		4/350		4/400		4/450		4/500		4/550		4/600		4/650		4/700		4/750		4/800	4/850
RÄKNAD LINJE																								
PLANDATA								R=4000							A=600						R=1500			
VÄNSTER 5%																								
25%																								
TVÄRFALL 0%																								
-25%																								
HÖGER -5%																								
ÖVERBYGGNAD																								
MARKSLAG																								
JORDART																								

TECKENFÖRKLARING

- FÄRDIG VÄGNIVÅ
- BEF. VÄGNIVÅ/MARKNIVÅ
- BEF. TERRÄNGNIVÅ 20 M HÖGER OM RÄKNAD LINJE
- BEF. TERRÄNGNIVÅ 20 M VÄNSTER OM RÄKNAD LINJE
- PROFIL MOTRIKTAD RIKTNING VID BREDARE MITTREMSA (PROJICERAD, ENDAST VÄG 26)
- BEF. TRUMMA/LEDNING
- BEFINTLIG BRO

ÖVRIG INFO

SYSTEM I HÖJD: RH 2000

PLANNYCKEL

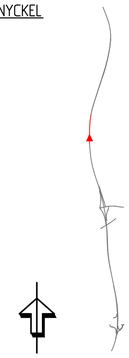

TYP AV PLAN	VÄGPLAN
GRANSKNINGSSTATUS / SYFTE	
HANDLINGSTYP	
DATUM	2025-04-11
LEVERANS / ÄNDRINGS-PM	
OBJEKT	VÄG 26/47, JÖNKÖPING-MULLSJÖ DELEN HEDENSTORP-MÅNSERYD
DELOMRÅDE / BANDEL	1
ANLÄGGNINGSDEL	01 VÄG 26
OBJEKTNUMMER / KM	167979
KONSTRUKTIONSNUMMER	
BESTÄLLARE	TRAFIKVERKET
LEVERANTÖR	SWECO
SKAPAD AV	K. RAHMAN
UPPDRAGSNUMMER	12708966
GODKÄND AV	M. PETTERSSON
AVDELNING	
RITNINGSTYP	PROFILRITNING
TEKNIKOMRÅDE / INNEHÅLL	VÄGUTFORMNING OCH TRAFIK
BESKRIVNING	PROFIL VÄG 26 HUVUDVÄGLINJE 4/250-4/800
SKALA	1:50 1:1000
FORMAT	A1
FÖRVALTNINGSNUMMER	
RITNINGSNUMMER	101T0308
BLAD	8
NÄSTA BLAD	9
BET	

Ritning: S:\SE\Lucianin\JOB\Projekt\12232\12708966\0001\3_Genererade ritningar\3c_CAD\1_VP\1-Tvärgar\101T0308.dwg Skapad av: KaRah, Jörn 2025 4 07 08:32

XREF: MODELL\C109568 2023-06-29 13:43
MODELL\101T0307 2025-03-18 08:57

LUTNING / RADIE	Rv -20000																						-1,42 %
PROFILHÖJD	+161,5				+158,0						+155,0						+152,5				+150,4						+148,9						+147,5
LÄNGDMÄTNING	4/800		4/850		4/900		4/950		5/000		5/050		5/100		5/150		5/200		5/250		5/300		5/350		5/400
RÄKNAD LINJE																									
PLANDATA							R=1500						A=500												RL
VÄNSTER 5%																									
25%																									
TVÄRFALL 0%																									
-25%																									
HÖGER -5%																									
ÖVERBYGGNAD																									
MARKSLAG																									
JORDART																									

TECKENFÖRKLARING

- FÄRDIG VÄGNIVÅ
- BEF. VÄGNIVÅ/MARKNIVÅ
- BEF. TERRÄNGNIVÅ 20 M HÖGER OM RÄKNAD LINJE
- BEF. TERRÄNGNIVÅ 20 M VÄNSTER OM RÄKNAD LINJE
- PROFIL MOTRIKTAD RIKTNING VID BREDARE MITTREMSA (PROJICERAD, ENDAST VÄG 26)
- BEF. TRUMMA/LEDNING
- BEFINTLIG BRO

ÖVRIG INFO

SYSTEM I HÖJD: RH 2000

PLANNYCKEL

TYP AV PLAN	VÄGPLAN
GRANSKNINGSSTATUS / SYFTE	
HANDLINGSTYP	
DATUM	2025-04-11
LEVERANS / ÄNDRINGS-PM	
OBJEKT	VÄG 26/47, JÖNKÖPING-MULLSJÖ DELEN HEDENSTORP-MÅNSERYD
DELOMRÅDE / BANDEL	1
ANLÄGGNINGSDEL	01 VÄG 26
OBJEKTNUMMER / KM	167979
KONSTRUKTIONSNUMMER	
BESTÄLLARE	TRAFIKVERKET
LEVERANTÖR	SWECO
SKAPAD AV	K. RAHMAN
UPPDRAGSNUMMER	12708966
GODKÄND AV	M. PETTERSSON
AVDELNING	
RITNINGSTYP	PROFILRITNING
TEKNIKOMRÅDE / INNEHÅLL	VÄGUTFORMNING OCH TRAFIK
BESKRIVNING	PROFIL VÄG 26 HUVUDVÄGLINJE 4/800-5/400
SKALA	1:50 1:1000
FORMAT	A1
FÖRVALTNINGSNUMMER	
RITNINGSNUMMER	101T0309
BLAD	9
NÄSTA BLAD	10
BET	

Ritmall: S:\SQL\Ludvika\VAGAR\PROJEKT\12232x\12708966\0000-3_Genomförande\36_LADV_LPP-1\Vägar\101T0309.dwg Skapad av: Kaharus, Jon: 2025 4 07 08:33

XREF MODELL\T0309508 2025-03-18 08:57
XREF MODELL\T0310531 2025-03-18 08:57

LUTNING / RADIE			Rv 70000			-1,56 %			Rv -50000			-1,37 %					
PROFILHÖJD	+147,5			+146,0			+144,5			+143,00			+141,6			+140,20			+138,8
LÄNGDMÄTNING	5/400	5/450		5/500	5/550		5/600	5/650		5/700	5/750		5/800	5/850		5/900	5/950		6/000
RÄKNAD LINJE																			
PLANDATA									A=750						R=-3000				
VÄNSTER 5%																			
2,5%																			
TVÄRFALL 0%																			
-2,5%																			
HÖGER -5%																			
ÖVERBYGGNAD																			
MARKSLAG																			
JORDART																			

TECKENFÖRKLARING

- FÄRDIG VÄGNIVÅ
- BEF. VÄGNIVÅ/MARKNIVÅ
- BEF. TERRÄNGNIVÅ 20 M HÖGER OM RÄKNAD LINJE
- BEF. TERRÄNGNIVÅ 20 M VÄNSTER OM RÄKNAD LINJE
- PROFIL MOTRIKTAD RIKTNING VID BREDARE MITTREMSA (PROJICERAD, ENDAST VÄG 26)
- BEF. TRUMMA/LEDNING
- BEFINTLIG BRO

ÖVRIG INFO

SYSTEM I HÖJD: RH 2000

PLANNYCKEL

TYP AV PLAN: VÄGPLAN

GRANSKNINGSSTATUS / SYFTE

HANDLINGSTYP

DATUM: 2025-04-11

LEVERANS / ÄNDRINGS-PM

OBJEKT: VÄG 26/47, JÖNKÖPING-MULLSJÖ DELEN HEDENSTORP-MÅNSERYD

DELOMRÅDE / BANDEL: 1

ANLÄGGNINGSDEL: 01 VÄG 26

OBJEKTNUMMER / KM: 167979

KONSTRUKTIONSNUMMER

BESTÄLLARE: TRAFIKVERKET

LEVERANTÖR: SWECO

SKAPAD AV: J. KILEFORS

UPPDRAGSNUMMER: 12708966

GODKÄND AV: M. PETTERSSON

AVDELNING

RITNINGSTYP: PROFILRITNING

TEKNIKOMRÅDE / INNEHÅLL: VÄGUTFORMNING OCH TRAFIK

BESKRIVNING: PROFIL VÄG 26 HUVUDVÄGLINJE 5/400-6/010

SKALA: 1:50 1:1000

FORMAT: A1

FÖRVALTNINGSNUMMER

RITNINGSNUMMER: 101T0310

BLAD: 10

NÄSTA BLAD: 11

BET

Ritning: S:\SE\Lucerna\JKG0\W90JEX1\12232\12708966\0000-3.Generiskt\arena\36.C40\1.LAP\1.Ritlist\101T0310.dwg Skapad av: kilefors, Jobb: 2025 4 07 08:33

VISEF: MODELL\12709508 2023-06-20 13:13
MODELL\1760391 2025-03-18 08:51

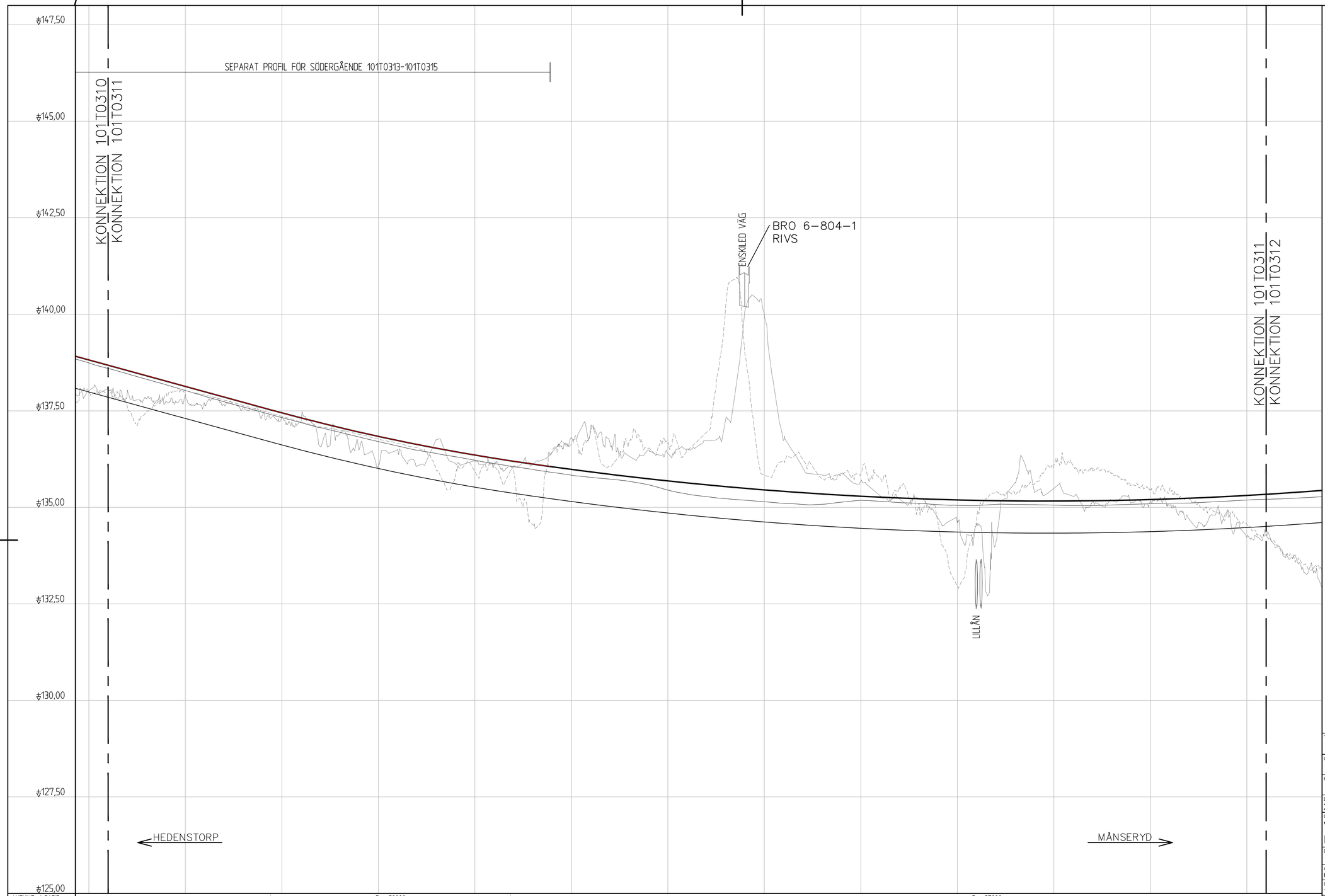

LUTNING / RADIE						Rv -20000													Rv -37000				
PROFILHÖJD	+138,8						+137,5					+136,4						+135,7					+135,3						+135,2						+135,3
LÄNGDMÄTNING	6/000			6/050			6/100			6/150			6/200			6/250			6/300			6/350			6/400			6/450			6/500			6/550			6/600
RÄKNAD LINJE																																					
PLANDATA										A=500												R=-1200															
VÄNSTER 5%																																					
25%																																					
TVÄRFALL 0%																																					
-25%																																					
HÖGER -5%																																					
ÖVERBYGGNAD																			83CM																		
MARKSLAG																																					
JORDART																																					

TECKENFÖRKLARING

- FÄRDIG VÄGNIVÅ
- BEF. VÄGNIVÅ/MARKNIVÅ
- BEF. TERRÄNGNIVÅ 20 M HÖGER OM RÄKNAD LINJE
- BEF. TERRÄNGNIVÅ 20 M VÄNSTER OM RÄKNAD LINJE
- PROFIL MOTRIKTAD RIKTNING VID BREDARE MITTREMSA (PROJICERAD, ENDAST VÄG 26)
- BEF. TRUMMA/LEDNING
- BEFINTLIG BRO

ÖVRIG INFO

SYSTEM I HÖJD: RH 2000

PLANNYCKEL

TYP AV PLAN: VÄGPLAN

GRANSKNINGSSTATUS / SYFTE

HANDLINGSTYP

DATUM: 2025-04-11

LEVERANS / ÄNDRINGS-PM

OBJEKT: VÄG 26/47, JÖNKÖPING-MULLSJÖ DELEN HEDENSTORP-MÅNSERYD

DELOMRÅDE / BANDEL: 1

ANLÄGGNINGSDEL: 01 VÄG 26

OBJEKTNUMMER / KM: 167979

KONSTRUKTIONSNUMMER

BESTÄLLARE: TRAFIKVERKET

LEVERANTÖR: SWECO

SKAPAD AV: J. KILEFORS

UPPDRAGSNUMMER: 12708966

GODKÄND AV: M. PETTERSSON

AVDELNING

RITNINGSTYP: PROFILRITNING

TEKNIKOMRÅDE / INNEHÅLL: VÄGUTFORMNING OCH TRAFIK

BESKRIVNING: PROFIL VÄG 26 HUVUDVÄGLINJE 6/010-6/610

SKALA: 1:50 1:1000

FORMAT: A1

FÖRVALTNINGSNUMMER

RITNINGSNUMMER: 101T0311

BLAD: 11

NÄSTA BLAD: 12

BET

Ritning: S:\SE\Lucianjn\JKG\Projekt\12222\12708966\0001\3.Genomförande\3b.FAR\1.VP\1.Vägar\101T0311.dwg Skapad av: KilefJo, jon 2025 1 07 08:34

2023-06-29 13:43
2025-03-19 08:51

XREF: MODELL\12709598
MODELL\1101031

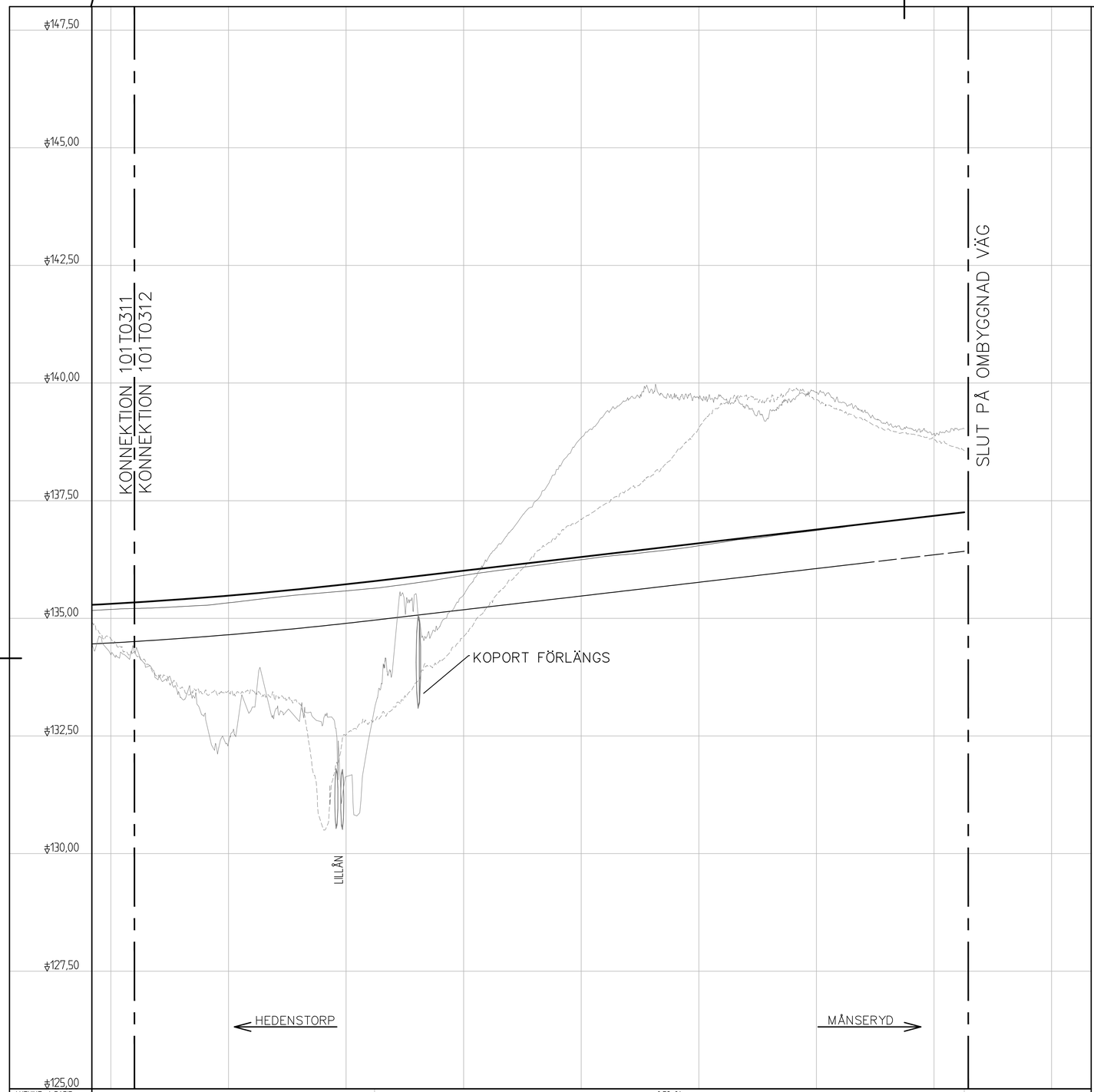
147,50
145,00
142,50
140,00
137,50
135,00
132,50
130,00
127,50
125,00
KONNEKTION 101T0311
KONNEKTION 101T0312
SLUT PÅ OMBYGGNAD VÄG
KOPORT FÖRLÄNGS
LILLÅN
HEDENSTORP
MÅNSERYD

| | | |

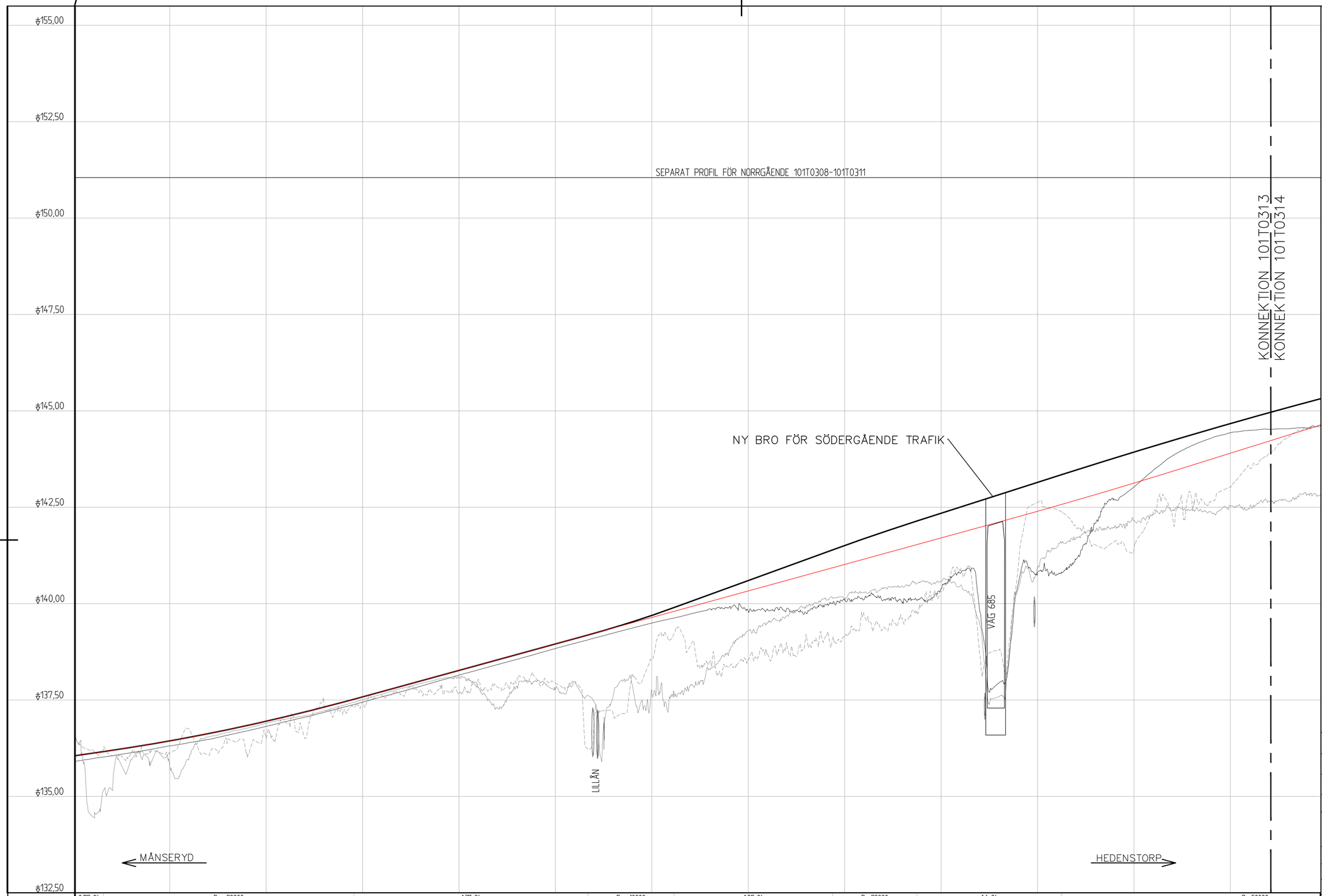

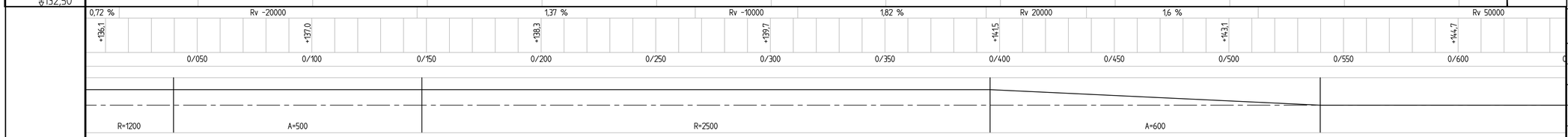

TECKENFÖRKLARING

- FÄRDIG VÄGNIVÅ
- BEF. VÄGNIVÅ/MARKNIVÅ
- BEF. TERRÄNGNIVÅ 20 M HÖGER OM RÄKNAD LINJE
- BEF. TERRÄNGNIVÅ 20 M VÄNSTER OM RÄKNAD LINJE
- PROFIL MOTRIKTAD RIKTNING VID BREDARE MITTREMSA (PROJICERAD, ENDAST VÄG 26)
- BEF. TRUMMA/LEDNING
- BEFINTLIG BRO

ÖVRIG INFO

SYSTEM I HÖJD: RH 2000

PLANNYCKEL

TYP AV PLAN	VÄGPLAN
GRANSKNINGSSTATUS / SYFFTE	
HANDLINGSTYP	
DATUM: 2025-04-11	LEVERANS / ÄNDRINGS-PM
OBJEKT	VÄG 26/47, JÖNKÖPING-MULLSJÖ DELEN HEDENSTORP-MÅNSERYD
DELOMRÅDE / BANDEL	1
ANLÄGGNINGSDEL	01 VÄG 26
OBJEKTNUMMER / KM: 167979	KONSTRUKTIONSNUMMER
BESTÄLLARE: TRAFIKVERKET	LEVERANTÖR: SWECO
SKAPAD AV: E. RYNDAL	UPPDRAGSNUMMER: 12708966
GODKÄND AV: M. PETTERSSON	AVDELNING
RITNINGSTYP	PROFILRITNING
TEKNIKOMRÅDE / INNEHÅLL	VÄGUTFORMNING OCH TRAFIK
BESKRIVNING	PROFIL VÄG 26 SÖDERGÅENDE VID BREDARE MITTREMSA 0/000-0/620 (NORRA)
SKALA: 1:50 1:1000	FORMAT: A1
FÖRVALTNINGSNUMMER	
RITNINGSNUMMER: 101T0313	BLAD: 1 / NÄSTA BLAD: 2 / BET

Ritning: S:\SE\Location\JAGON-PROJEKT\22220\12708966\000\1_Genomförande\36_CAD\1_VP\1-Ritder\101T0313.dwg Skapat av: Matlars, Jörn 2025-4-07 08:35

XREF MODELL\1\000958 2023-06-26 13:13
MODELL\1\101T0311 2025-03-18 08:57

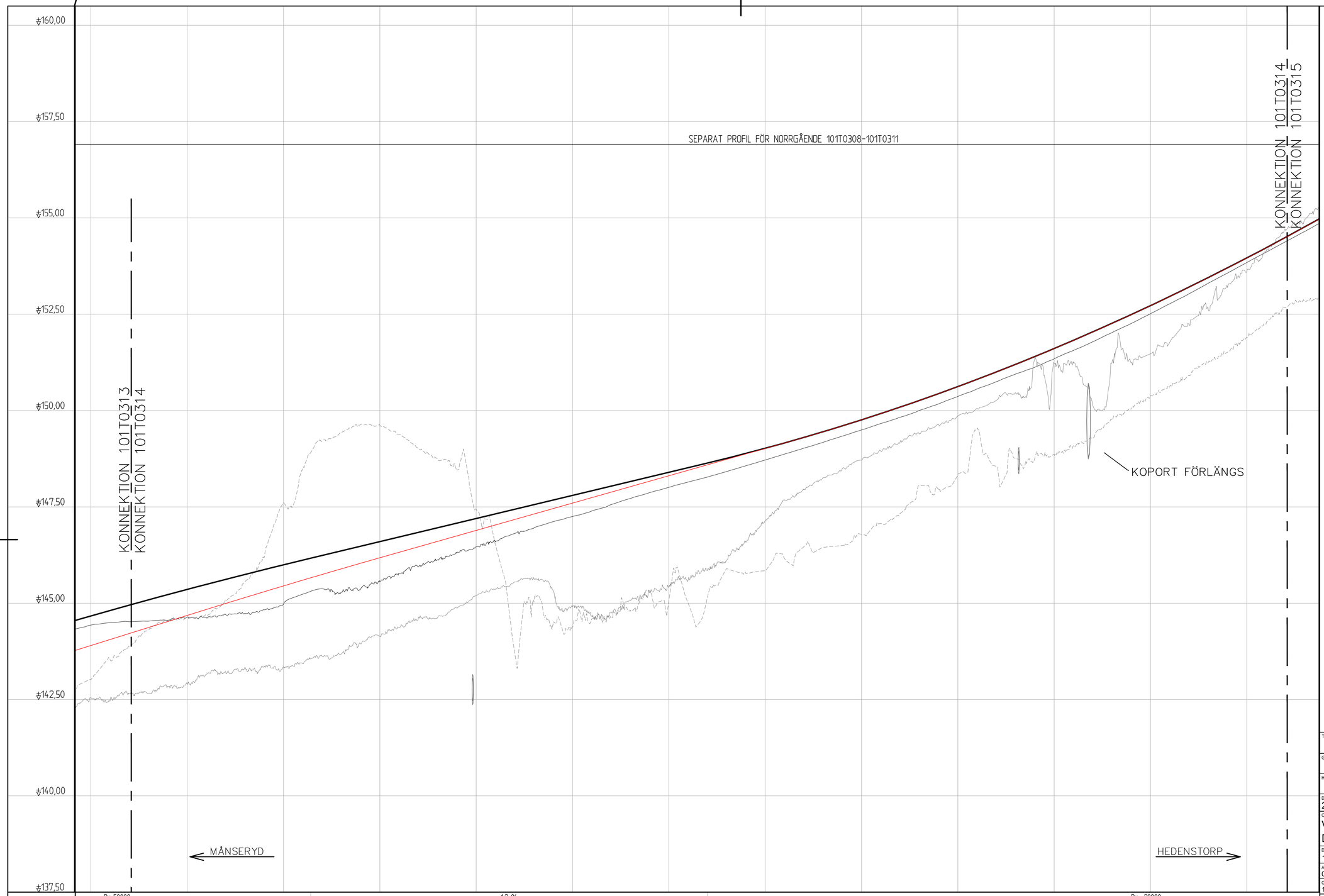

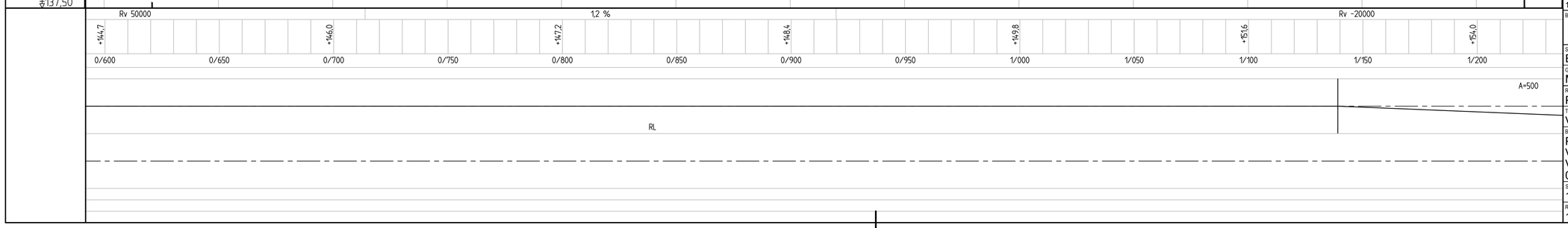

TECKENFÖRKLARING

- FÄRDIG VÄGNIVÅ
- BEF. VÄGNIVÅ/MARKNIVÅ
- BEF. TERRÄNGNIVÅ 20 M HÖGER OM RÄKNAD LINJE
- BEF. TERRÄNGNIVÅ 20 M VÄNSTER OM RÄKNAD LINJE
- PROFIL MOTRIKTAD RIKTNING VID BREDARE MITTREMSA (PROJICERAD, ENDAST VÄG 26)
- BEF. TRUMMA/LEDNING
- BEFINTLIG BRO

ÖVRIG INFO

SYSTEM I HÖJD: RH 2000

PLANNYCKEL

TYP AV PLAN	VÄGPLAN
GRANSKNINGSSTATUS / SYFTE	
HANDLINGSTYP	
DATUM 2025-04-11	LEVERANS / ÄNDRINGS-PM
OBJEKT	VÄG 26/47, JÖNKÖPING-MULLSJÖ DELEN HEDENSTORP-MÅNSERYD
DELOMRÅDE / BANDEL	1
ANLÄGGNINGSDEL	01 VÄG 26
OBJEKTNUMMER / KM	167979
KONSTRUKTIONSNUMMER	
BESTÄLLARE	TRAFIKVERKET
LEVERANTÖR	SWECO
SKAPAD AV	E. RYNDAL
UPPDRAGSNUMMER	12708966
GODKÄND AV	M. PETTERSSON
AVDELNING	
RITNINGSTYP	PROFILRITNING
TEKNIKOMRÅDE / INNEHÅLL	VÄGUTFORMNING OCH TRAFIK
BESKRIVNING	PROFIL VÄG 26 SÖDERGÅENDE VID BREDARE MITTREMSA 0/620-1/220 (NORRA)
SKALA	1:50 1:1000
FORMAT	A1
FÖRVALTNINGSNUMMER	
RITNINGSNUMMER	101T0314
BLAD	2
NÄSTA BLAD	3
BET	

Ritning: S:\SE\Uppsala\ARGOV\PROJEKT\12212\12708966\0001\3.Generera andr\36_CAD\1_LPV\1_Delbar\101T0314.dwg Skapad av: Mattias.s. Jämn 2025 4 07 08:36

XREF: MODELL\12708966 2023-06-09 13:13
MODELL\1101001 2025-03-18 08:51

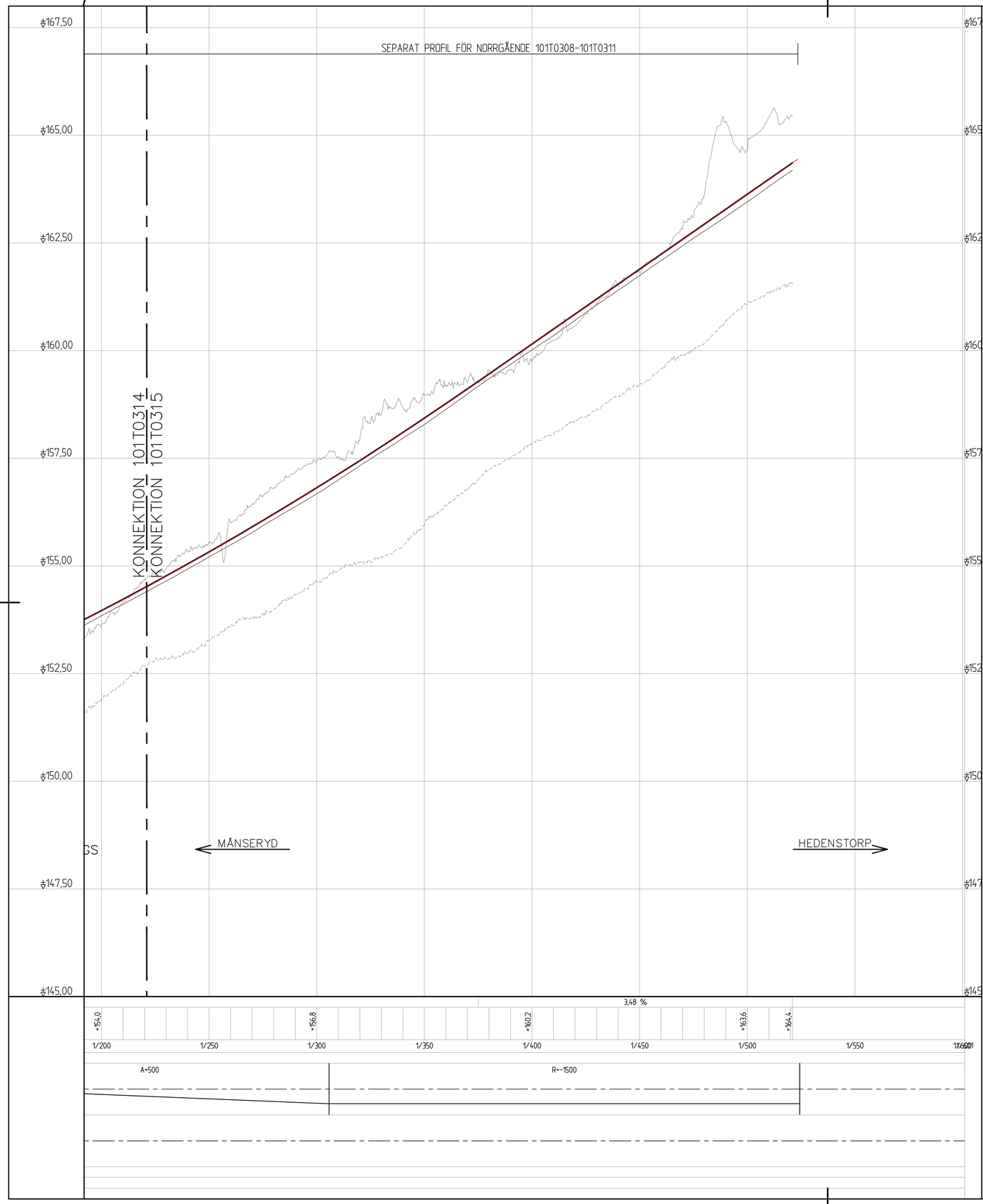

TECKENFÖRKLARING

- FÄRDIG VÄGNIVÅ
- BEF. VÄGNIVÅ/MARKNIVÅ
- BEF. TERRÄNGNIVÅ 20 M HÖGER OM RÄKNAD LINJE
- BEF. TERRÄNGNIVÅ 20 M VÄNSTER OM RÄKNAD LINJE
- PROFIL MOTRIKTAD RIKTNING VID BREDARE MITTREMSA (PROJICERAD, ENDAST VÄG 26)
- BEF. TRUMMA/LEDNING
- BEFINTLIG BRO

ÖVRIG INFO

SYSTEM I HÖJD: RH 2000

PLANNYCKEL

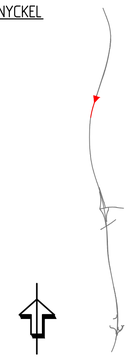

TYP AV PLAN	VÄGPLAN
GRANSKNINGSSTATUS / SYFTE	
HANDLINGSTYP	
DATUM	2025-04-11
LEVERANS / ÄNDRINGS-PM	
OBJEKT	VÄG 26/47, JÖNKÖPING-MULLSJÖ DELEN HEDENSTORP-MÅNSERYD
DELOMRÅDE / BANDEL	1
ANLÄGGNINGSDEL	01 VÄG 26
OBJEKTNUMMER / KM	167979
KONSTRUKTIONSNUMMER	
BESTÄLLARE	TRAFIKVERKET
LEVERANTÖR	SWECO
SKAPAD AV	E. RYNDAL
UPPDRAGSNUMMER	12708966
GODKÄND AV	M. PETTERSSON
AVDELNING	
RITNINGSTYP	PROFILRITNING
TEKNIKOMRÅDE / INNEHÅLL	VÄGUTFORMNING OCH TRAFIK
BESKRIVNING	PROFIL VÄG 26 SÖDERGÅENDE VID BREDARE MITTREMSA 1/220-1/520 (NORRA)
SKALA	1:50 1:1000
FORMAT	A1
FÖRVALTNINGSNUMMER	
RITNINGSNUMMER	101T0315
BLAD	3
NÄSTA BLAD	
BET	

Ritmall: S:\SE\Uddeholm\KGO1\PROJEKT\12232\12708966\1000\3.Genomförande\36.J401\L-PR\T-Ritlist\101T0315.dwg Skapad av: Kiers.s, Jon 2025 4 07 08:36

XREF MODELL\T0100301 2025-02-18 08:57
MODELL\T0095608 2023-06-26 15:43

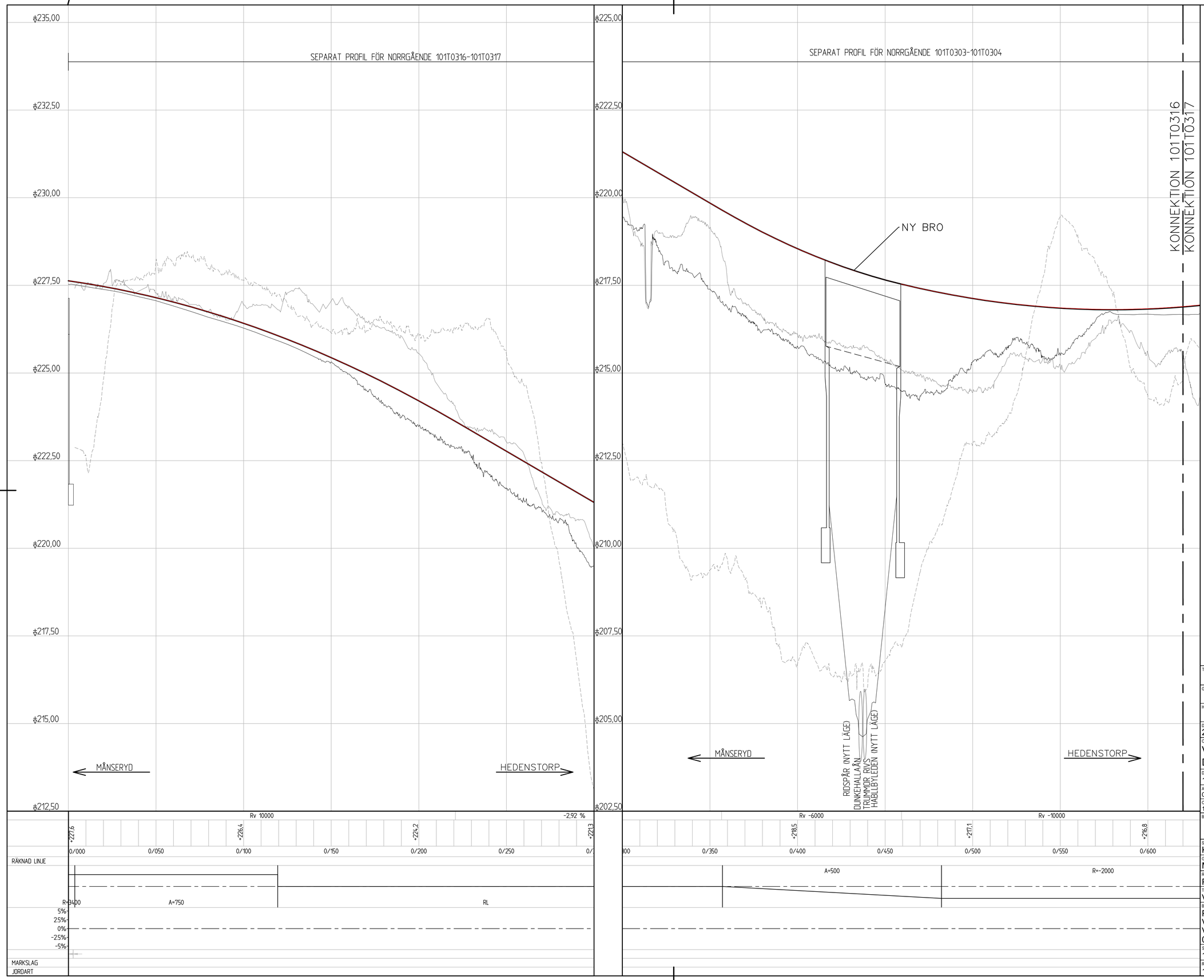

TECKENFÖRKLARING

- FÄRDIG VÄGNIVÅ
- BEF. VÄGNIVÅ/MARKNIVÅ
- BEF. TERRÄNGNIVÅ 20 M HÖGER OM RÄKNAD LINJE
- BEF. TERRÄNGNIVÅ 20 M VÄNSTER OM RÄKNAD LINJE
- PROFIL MOTRIKTAD RIKTNING VID BREDARE MITTREMSA (PROJICERAD, ENDAST VÄG 26)
- BEF. TRUMMA/LEDNING
- BEFINTLIG BRO

ÖVRIG INFO

SYSTEM I HÖJD: RH 2000

PLANNYCKEL

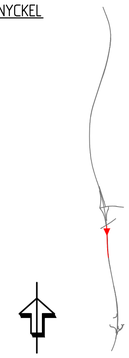

TYP AV PLAN	VÄGPLAN
GRANSKNINGSSTATUS / SYFTE	
HANDLINGSTYP	
DATUM: 2025-04-11	LEVERANS / ÄNDRINGS-PM
OBJEKT	VÄG 26/47, JÖNKÖPING-MULLSJÖ DELEN HEDENSTORP-MÅNSERYD
DELOMRÅDE / BANDEL	1
ANLÄGGNINGSDEL	01 VÄG 26
OBJEKTNUMMER / KM: 167979	KONSTRUKTIONSNUMMER
BESTÄLLARE: TRAFIKVERKET	LEVERANTÖR: SWECO
SKAPAD AV: K. RAHMAN	UPPDRAGSNUMMER: 12708966
GODKÄND AV: M. PETTERSSON	AVDELNING
RITNINGSTYP	PROFILRITNING
TEKNIKOMRÅDE / INNEHÅLL	VÄGUTFORMNING OCH TRAFIK
BESKRIVNING	PROFIL VÄG 26 SÖDERGÅENDE VID BREDARE MITTREMSA 0/000-0/620 (MELLERSTA)
SKALA: 1:50 1:1000	FORMAT: A1
FÖRVALTNINGSNUMMER	
RITNINGSNUMMER: 101T0316	BLAD: 1 / NÄSTA BLAD: 2 / BET

Ritning S:\SE\Uppsala\JKG\PROJEKT\22222\12708966\000\3.Generella ordn\36_CAD\1_VP\1.Delplan\101T0316.dwg Skapad av: K.Rahman, John 2025-4-07 08:37

XREF: MODELL\T0101 2025-03-18 08:57
MODELL\C0105108 2025-06-26 13:13

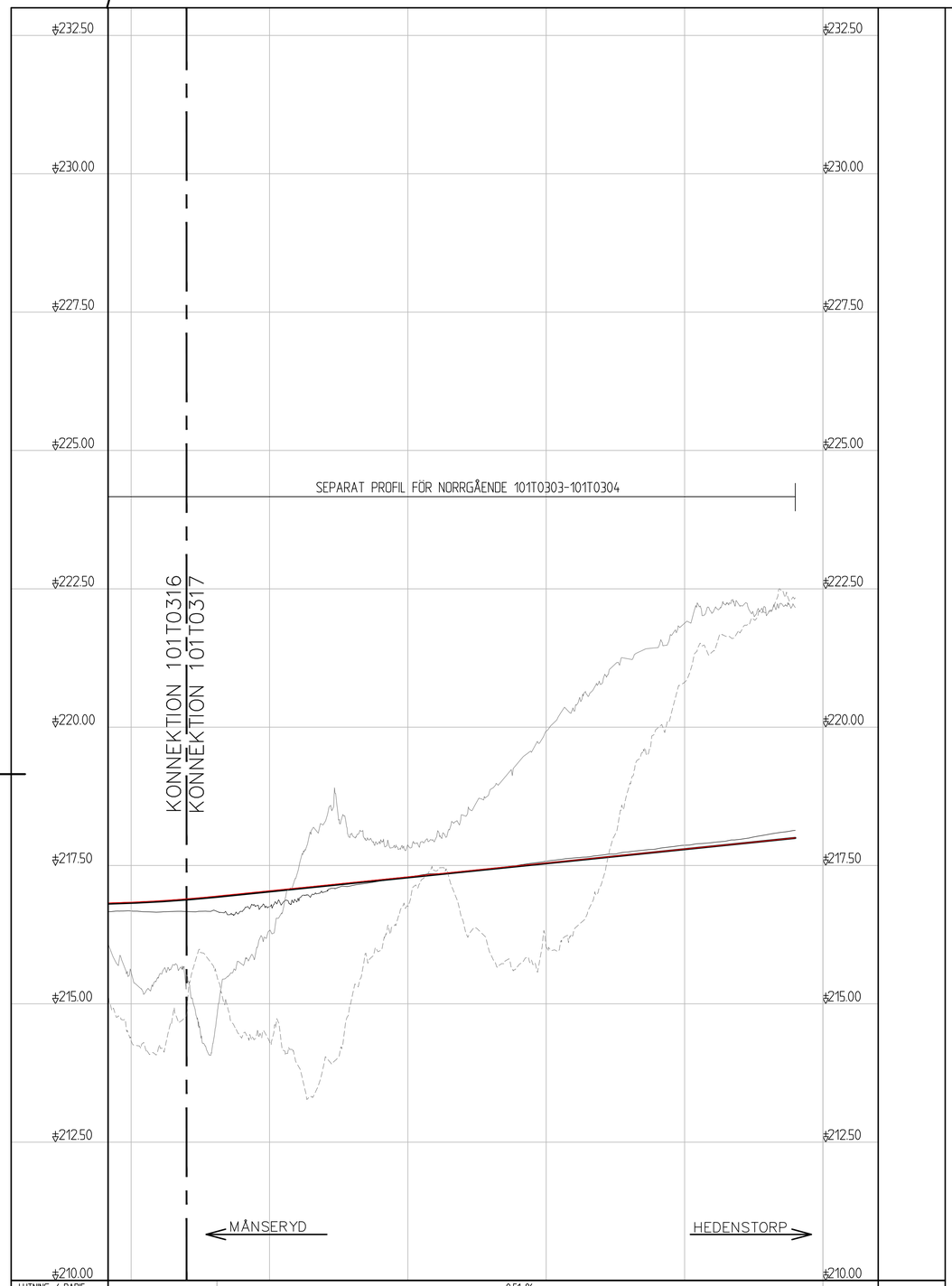

LUTNING / RADIE			0,51 %			
PROFILHÖJD	+216.8		+217.3		+217.8	
LÄNGDMÄTNING	0/600	0/650	0/700	0/750	0/800	0/850
RÄKNAD LINJE						
PLANDATA			A=500			
R=					RL	
VÄNSTER 5%						
2.5%						
TVÄRFALL 0%						
-2.5%						
HÖGER -5%						
ÖVERBYGGNAD						
MARKSLAG						
JORDART						

TECKENFÖRKLARING

- FÄRDIG VÄGNIVÅ
- BEF. VÄGNIVÅ/MARKNIVÅ
- BEF. TERRÄNGNIVÅ 20 M HÖGER OM RÄKNAD LINJE
- BEF. TERRÄNGNIVÅ 20 M VÄNSTER OM RÄKNAD LINJE
- PROFIL MOTRIKTAD RIKTNING VID BREDARE MITTREMSA (PROJICERAD, ENDAST VÄG 26)
- BEF. TRUMMA/LEDNING
- BEFINTLIG BRO

ÖVRIG INFO

SYSTEM I HÖJD: RH 2000

PLANNYCKEL

TYP AV PLAN: VÄGPLAN

GRANSKNINGSSTATUS / SYFTE:

HANDLINGSTYP:

DATUM: 2025-04-11

LEVERANS / ÄNDRINGS-PM:

OBJEKT: VÄG 26/47, JÖNKÖPING-MULLSJÖ DELEN HEDENSTORP-MÅNSERYD

DELOMRÅDE / BANDEL: 1

ANLÄGGNINGSDEL: 01 VÄG 26

OBJEKTNUMMER / KM: 167979

KONSTRUKTIONSNUMMER:

BESTÄLLARE: TRAFIKVERKET

LEVERANTÖR: SWECO

SKAPAD AV: K. RAHMAN

UPPDRAGSNUMMER: 12708966

GODKÄND AV: M. PETTERSSON

AVDELNING:

RITNINGSTYP: PROFILRITNING

TEKNIKOMRÅDE / INNEHÅLL: VÄGUTFORMNING OCH TRAFIK

BESKRIVNING: PROFIL VÄG 26 SÖDERGÅENDE VID BREDARE MITTREMSA 0/620-0/840 (MELLERSTA)

SKALA: 1:50 1:1000

FORMAT: A1

FÖRVALTNINGSNUMMER:

RITNINGSNUMMER: 101T0317

BLAD: 2

NÄSTA BLAD:

BET:

Ritning: S:\SE\Lidkoping\KG01\PROJEKT\12232\12708966\1000\3.Genomforande\3e.J\201_PP\T\Väglar\101T0317.dwg Skapad av: K.rahman, Jun 2025 1 07 08:57

MODELL T0303R1 2025-06-18 08:57
MODELL T0305R8 2025-06-05 15:43

XREF:

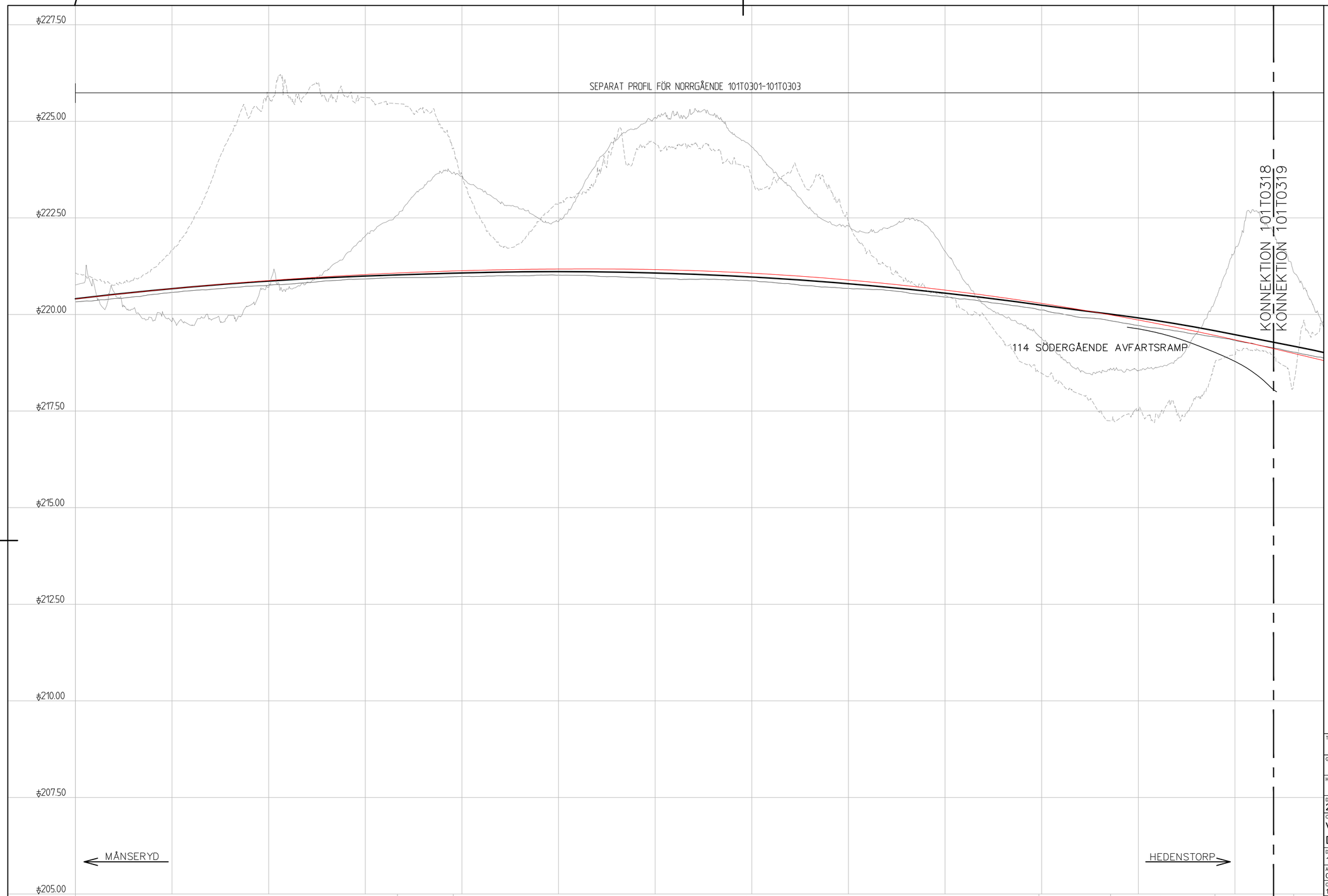
227.50
225.00
222.50
220.00
217.50
215.00
212.50
210.00
207.50
205.00
SEPARAT PROFIL FÖR NORRGÅENDE 101T0301-101T0303
114 SÖDERGÅENDE AVFARTSRAMP
KONNEKTION 101T0318
KONNEKTION 101T0319
MÅNSERYD
HEDENSTORP

| | | |

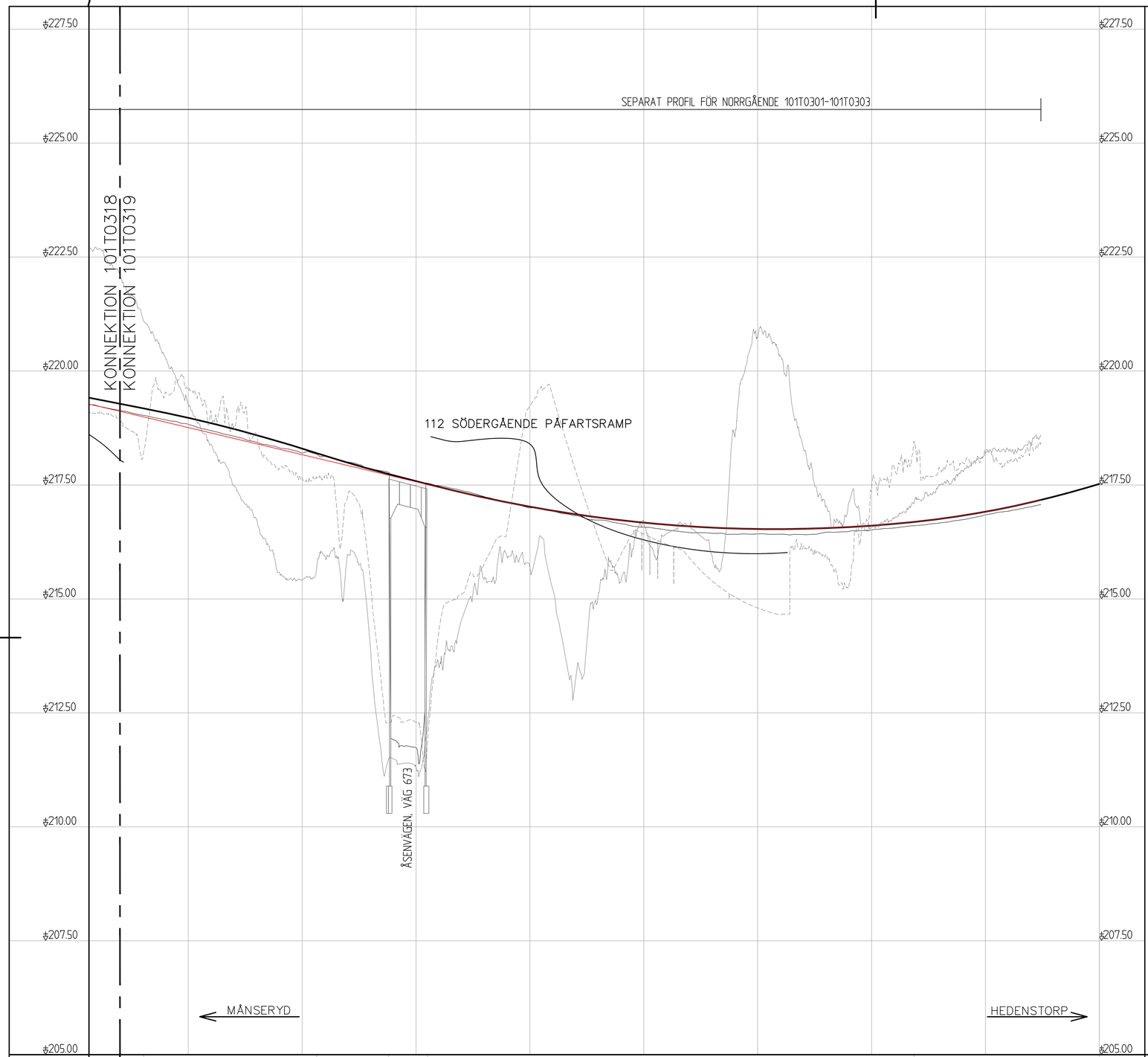

LUTNING / RADIE	,98 %	Rv 12000		Rv -10000	-1,29 %	Rv -11800									Rv -8000		
PROFILHÖJD			+218,3				+217,0				+216,5				+216,9		
LÄNGDMÄTNING		0/650	0/700	0/750		0/800		0/850		0/900		0/950		1/000		1/050	
RÄKNAD LINJE																	
PLANDATA		R=3000				R=1500						A=400			R=1000		
VÄNSTER	5%																
	2,5%																
TVÄRFALL	0%																
	-2,5%																
HÖGER	-5%																
ÖVERBYGGNAD																	
MARKSLAG																	
JORDART																	

TECKENFÖRKLARING

- FÄRDIG VÄGNIVÅ
- BEF. VÄGNIVÅ/MARKNIVÅ
- BEF. TERRÄNGNIVÅ 20 M HÖGER OM RÄKNAD LINJE
- BEF. TERRÄNGNIVÅ 20 M VÄNSTER OM RÄKNAD LINJE
- PROFIL MOTRIKTAD RIKTNING VID BREDARE MITTREMSA (PROJICERAD, ENDAST VÄG 26)
- BEF. TRUMMA/LEDNING
- BEFINTLIG BRO

ÖVRIG INFO

SYSTEM I HÖJD: RH 2000

PLANNYCKEL

TYP AV PLAN: VÄGPLAN

GRANSKNINGSSTATUS / SYFTE

HANDLINGSTYP

DATUM: 2025-04-11

LEVERANS / ÄNDRINGS-PM

OBJEKT: VÄG 26/47, JÖNKÖPING-MULLSJÖ DELEN HEDENSTORP-MÅNSERYD

DELOMRÅDE / BANDEL: 1

ANLÄGGNINGSDEL: 01 VÄG 26

OBJEKTNUMMER / KM: 167979

KONSTRUKTIONSNUMMER

BESTÄLLARE: TRAFIKVERKET

LEVERANTÖR: SWECO

SKAPAD AV: K. RAHMAN

UPPDRAGSNUMMER: 12708966

GODKÄND AV: M. PETTERSSON

AVDELNING

RITNINGSTYP: PROFILRITNING

TEKNIKOMRÅDE / INNEHÅLL: VÄGUTFORMNING OCH TRAFIK

BESKRIVNING: PROFIL VÄG 26 SÖDERGÅENDE VID BREDARE MITTREMSA 0/620-1/020 (SÖDRA)

SKALA: 1:50 1:1000

FORMAT: A1

FÖRVALTNINGSNUMMER

RITNINGSNUMMER: 101T0319

BLAD: 2

NÄSTA BLAD

BET

Ritning: S:\SE\Uppsala\JKG\PROJEKT\22222\12708966\000\3.Genomförande\36_CAD\1_UPV\1.Delfält\101T0319.dwg Skapad av: K.Rahman, Datum: 2025-4-07 08:38

XREF: MODELL\T0101 MODELL\C0100308

2025-03-18 08:57 2023-06-26 13:43

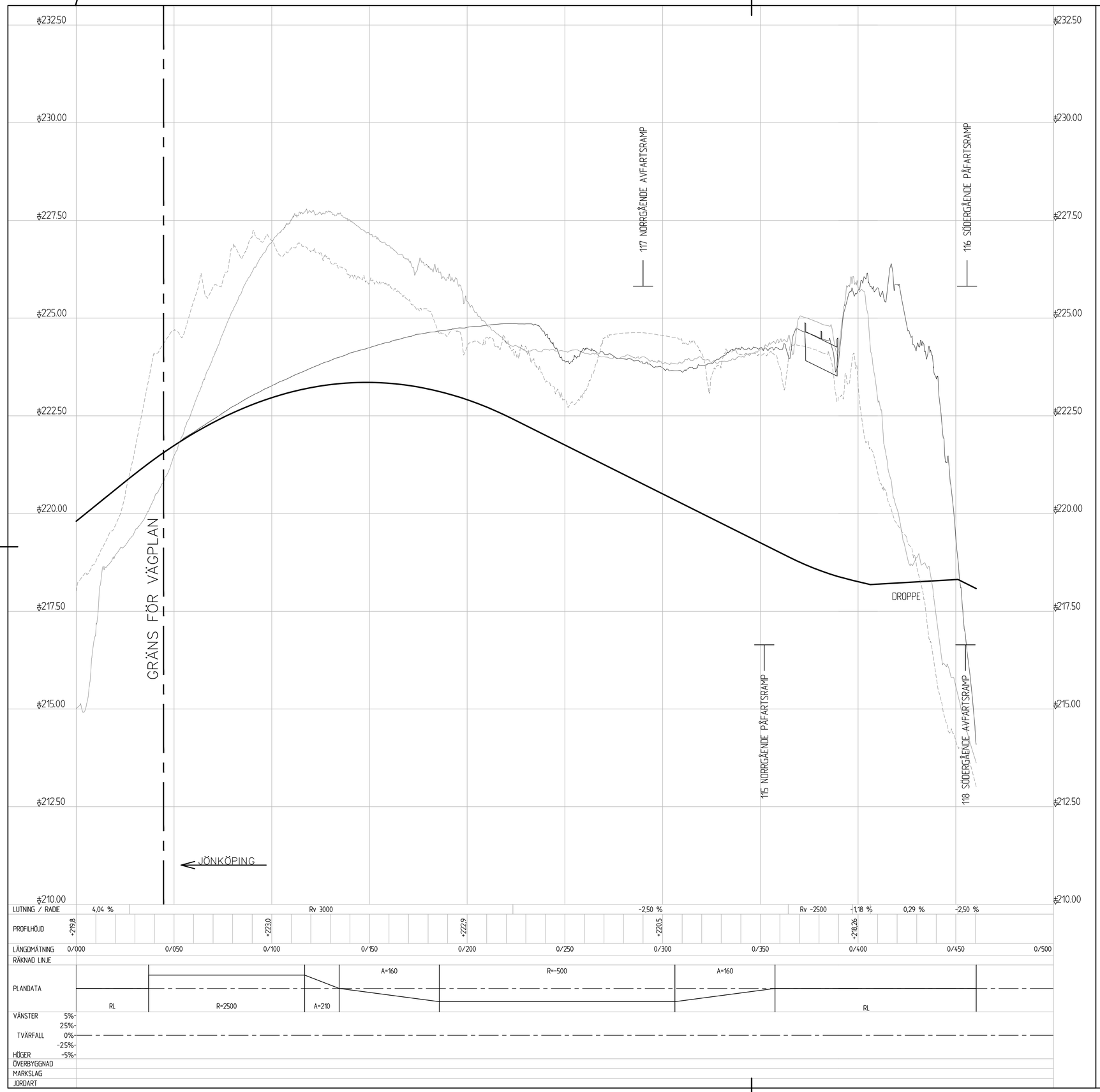

TECKENFÖRKLARING

- FÄRDIG VÄGNIVÅ
- BEF. VÄGNIVÅ/MARKNIVÅ
- BEF. TERRÄNGNIVÅ 20 M HÖGER OM RÄKNAD LINJE
- BEF. TERRÄNGNIVÅ 20 M VÄNSTER OM RÄKNAD LINJE
- PROFIL MOTRIKTAD RIKTNING VID BREDARE MITTREMSA (PROJICERAD, ENDAST VÄG 26)
- BEF. TRUMMA/LEDNING
- BEFINTLIG BRO

ÖVRIG INFO

SYSTEM I HÖJD: RH 2000

PLANNYCKEL

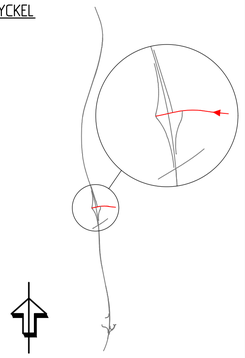

TYP AV PLAN	VÄGPLAN
GRANSKNINGSSTATUS / SYFTE	
HANDLINGSTYP	
DATUM	2025-04-11
LEVERANS / ÄNDRINGS-PM	
OBJEKT	VÄG 26/47, JÖNKÖPING-MULLSJÖ DELEN HEDENSTORP-MÅNSERYD
DELOMRÅDE / BANDEL	1
ANLÄGGNINGSDEL	03 KLOCKARPSVÄGEN
OBJEKTNUMMER / KM	167979
KONSTRUKTIONSNUMMER	
BESTÄLLARE	TRAFIKVERKET
LEVERANTÖR	SWECO
SKAPAD AV	K. RAHMAN
UPPDRAGSNUMMER	12708966
GODKÄND AV	M. PETTERSSON
AVDELNING	
RITNINGSTYP	PROFILRITNING
TEKNIKOMRÅDE / INNEHÅLL	VÄGUTFORMNING OCH TRAFIK
BESKRIVNING	PROFIL KLOCKARPSVÄGEN
SKALA	1:50 1:1000
FORMAT	A1
FÖRVALTNINGSNUMMER	
RITNINGSNUMMER	103T0301
BLAD	1
NÄSTA BLAD	
BET	

Ritning: S:\SE\Lucianon\K6\01\PROJEKT\12220\12708966\0000.3_Genomförande\ritningar\03_KLOCKARPSVÄGEN\103T0301.dwg Skapad av: K.Rahman, Jönk 2025 4 01 08:39

XREF: MODELL\C1009598 2025-03-18 08:57
MODELL\1101631 2023-06-29 13:43

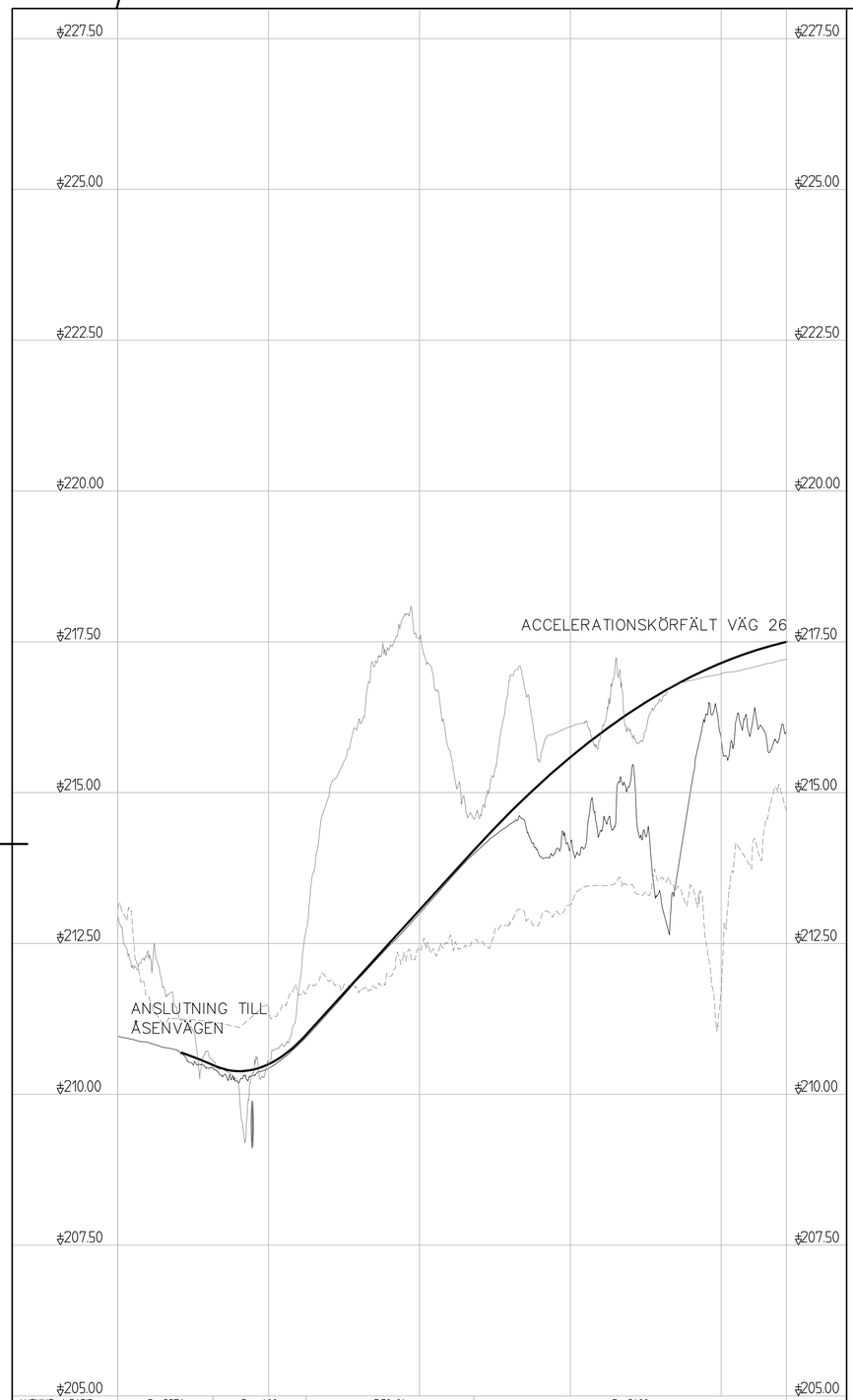

LUTNING / RADIE	Rv 2271	Rv -400	5,50 %	Rv 2400				
PROFILHÖJD	+211.0		+213.1				+217.2	
LÄNGDMÄTNING	0/000	0/050	0/100	0/150	0/200			
RÄKNAD LINJE								
PLANDATA	RL	A=17	R=17	R=50	R=100	A=33	R=22	A=27	R=225
VÄNSTER	5%-							
	25%-							
TVÄRFALL	0%-							
	-25%-							
HÖGER	-5%-							
ÖVERBYGGNAD								
MARKSLAG								
JORDART								

TECKENFÖRKLARING

- FÄRDIG VÄGNIVÅ
- BEF. VÄGNIVÅ/MARKNIVÅ
- BEF. TERRÄNGNIVÅ 20 M HÖGER OM RÄKNAD LINJE
- BEF. TERRÄNGNIVÅ 20 M VÄNSTER OM RÄKNAD LINJE
- PROFIL MOTRIKTAD RIKTNING VID BREDARE MITTREMSA (PROJICERAD, ENDAST VÄG 26)
- BEF. TRUMMA/LEDNING
- BEFINTLIG BRO

ÖVRIG INFO

SYSTEM I HÖJD: RH 2000

PLANNYCKEL

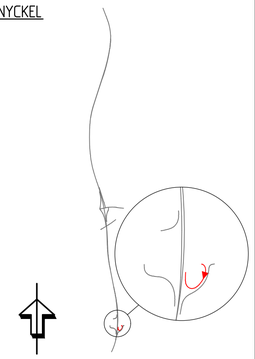

TYP AV PLAN: VÄGPLAN

GRANSKNINGSSTATUS / SYFTE

HANDLINGSTYP

DATUM: 2025-04-11

LEVERANS / ÄNDRINGS-PM

OBJEKT: VÄG 26/47, JÖNKÖPING-MULLSJÖ DELEN HEDENSTORP-MÅNSERYD

DELOMRÅDE / BANDEL: 1

ANLÄGGNINGSDEL: 11 NORRGÅENDE PÅFART ÅSENS GÅRD

OBJEKTNUMMER / KM: 167979

KONSTRUKTIONSNUMMER

BESTÄLLARE: TRAFIKVERKET

LEVERANTÖR: SWECO

SKAPAD AV: K. RAHMAN

UPPDRAGSNUMMER: 12708966

GODKÄND AV: M. PETTERSSON

AVDELNING

RITNINGSTYP: PROFILRITNING

TEKNIKOMRÅDE / INNEHÅLL: VÄGUTFORMNING OCH TRAFIK

BESKRIVNING: PROFIL TRAFIKPLATS ÅSENS GÅRD NORRGÅENDE PÅFARTSRAMP

SKALA: 1:50 1:1000

FORMAT

FÖRVALTNINGSNUMMER

RITNINGSNUMMER: 111T0301

BLAD: 1

NÄSTA BLAD

BET

Ritning: S:\SE\Lucidum\AGSN-PROJEKT\12232\12708966\000\1_Genomförande\3k_CAD\1_VP\1\Vägar\111T0301.dwg Skapat av: K4ERX, jörn 2025-4-07 08:40

XREF MODELL\V1000568 2023-06-26 13:43
MODELL\V1000831 2023-03-16 08:57

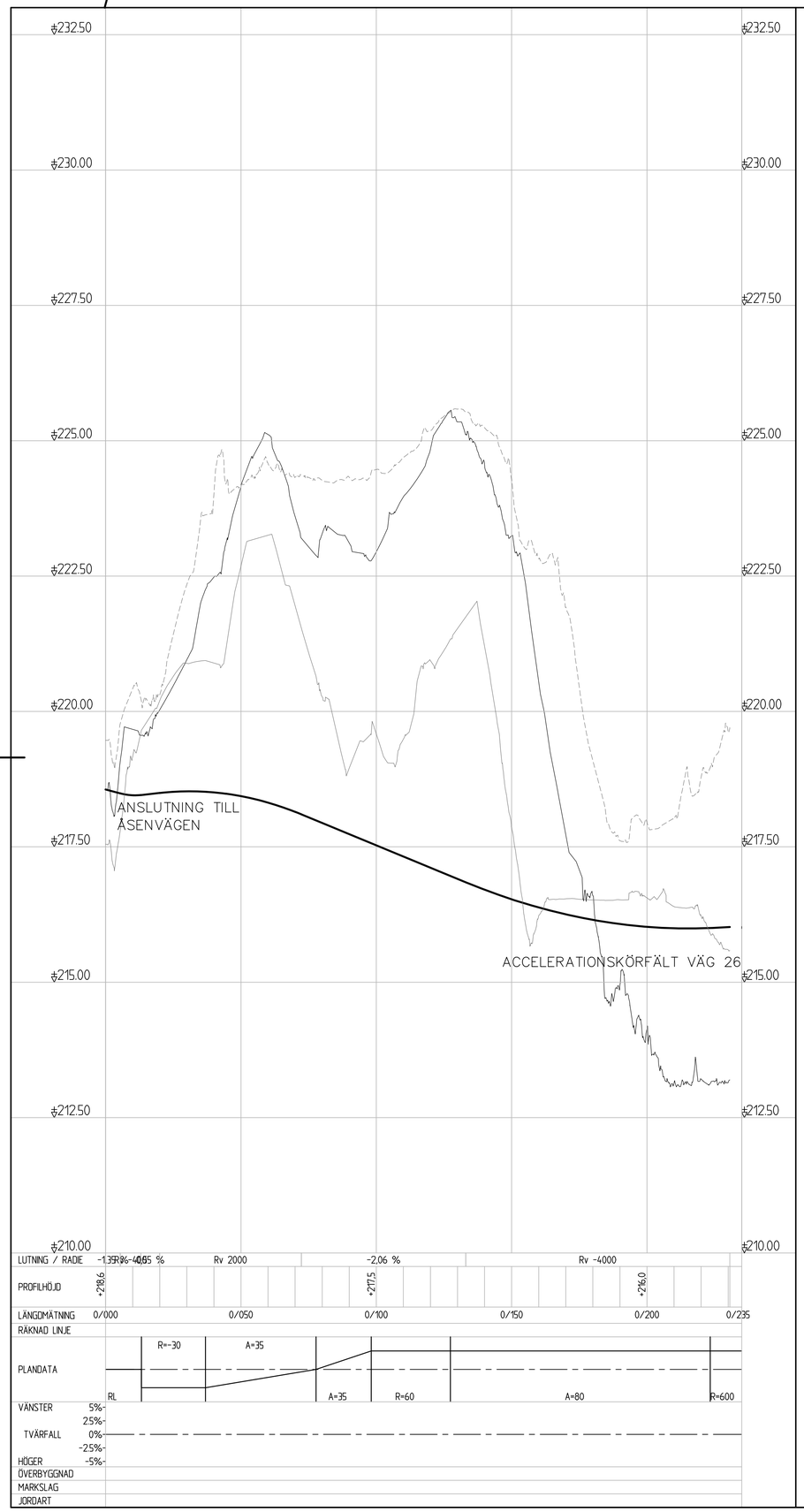

TECKENFÖRKLARING

- FÄRDIG VÄGNIVÅ
- BEF. VÄGNIVÅ/MARKNIVÅ
- BEF. TERRÄNGNIVÅ 20 M HÖGER OM RÄKNAD LINJE
- BEF. TERRÄNGNIVÅ 20 M VÄNSTER OM RÄKNAD LINJE
- PROFIL MOTRIKTAD RIKTNING VID BREDARE MITTREMSA (PROJICERAD, ENDAST VÄG 26)
- BEF. TRUMMA/LEDNING
- BEFINTLIG BRO

ÖVRIG INFO

SYSTEM I HÖJD: RH 2000

PLANNYCKEL

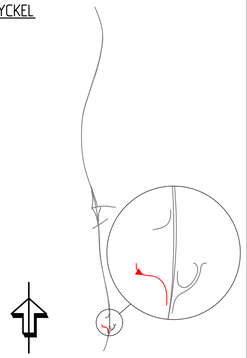

TYP AV PLAN	VÄGPLAN
GRANSKNINGSSTATUS / SYFTE	
HANDLINGSTYP	
DATUM	2025-04-11
LEVERANS / ÄNDRINGS-PM	
OBJEKT	VÄG 26/47, JÖNKÖPING-MULLSJÖ DELEN HEDENSTORP-MÅNSERYD
DELOMRÅDE / BANDEL	1
ANLÄGGNINGSDEL	12 SÖDERGÅENDE PÅFART ÅSENS GÅRD
OBJEKTNUMMER / KM	167979
KONSTRUKTIONSNUMMER	
BESTÄLLARE	TRAFIKVERKET
LEVERANTÖR	SWECO
SKAPAD AV	K. RAHMAN
UPPDRAGSNUMMER	12708966
GODKÄND AV	M. PETTERSSON
AVDELNING	
RITNINGSTYP	PROFILRITNING
TEKNIKOMRÅDE / INNEHÅLL	VÄGUTFORMNING OCH TRAFIK
BESKRIVNING	PROFIL TRAFIKPLATS ÅSENS GÅRD SÖDERGÅENDE PÅFARTSRAMP
SKALA	1:50 1:1000
FORMAT	A1
FÖRVALTNINGSNUMMER	
RITNINGSNUMMER	112T0301
BLAD	1
NÄSTA BLAD	
BET	

Ritning: S:\SE\Uddarbet\JKGD\PROJEKT\12222\12708966\0001\3.Genomförande\3b.CAD\LLPP\1\Ritfiler\112T0301.dwg Skapat av: Kaferm, tors 2025-4-07 08:40

KREF MODELL\12709968 2023-06-28 13:13
MODELL\112T0301 2025-03-18 08:51

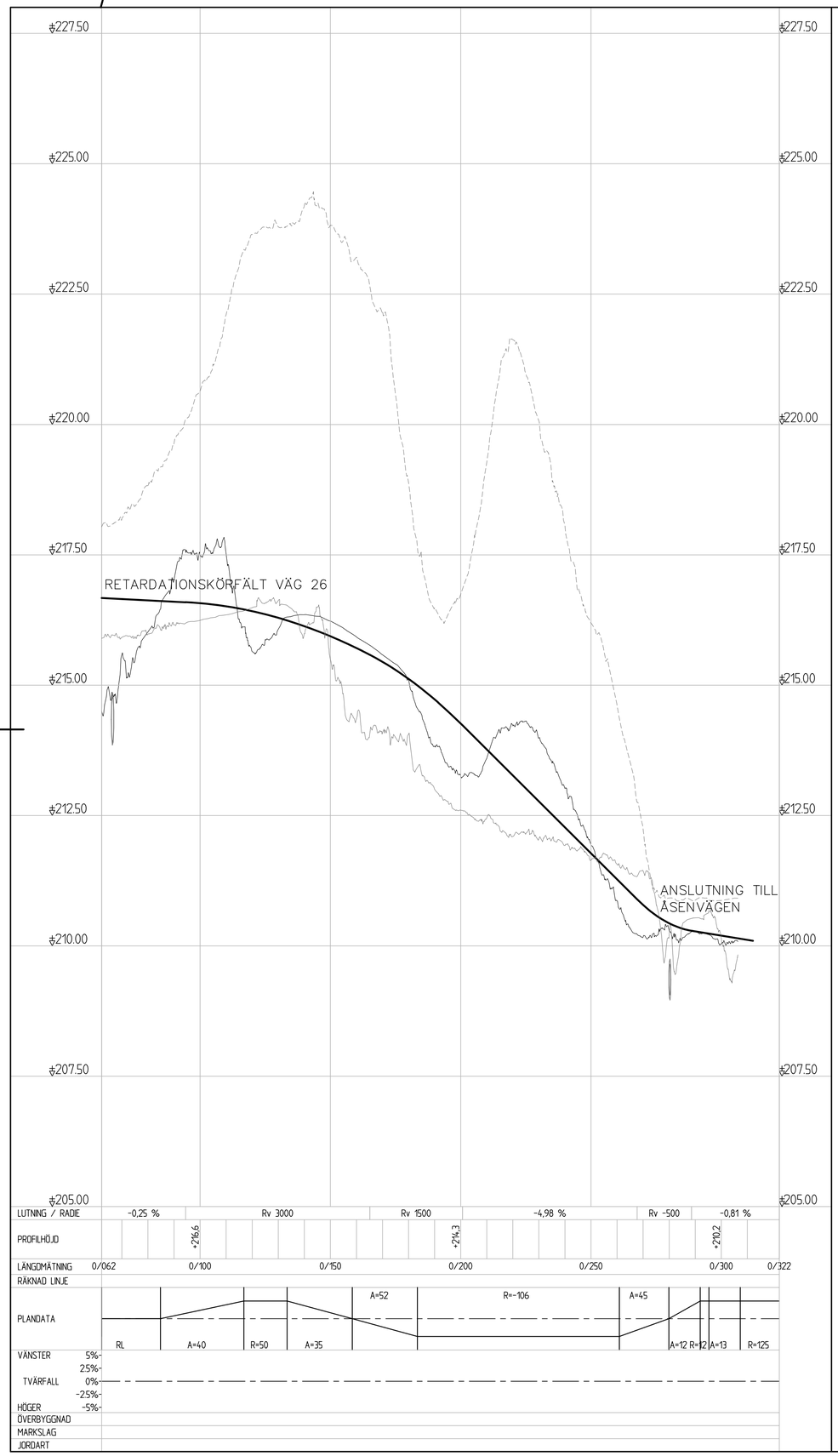

TECKENFÖRKLARING

- FÄRDIG VÄGNIVÅ
- BEF. VÄGNIVÅ/MARKNIVÅ
- BEF. TERRÄNGNIVÅ 20 M HÖGER OM RÄKNAD LINJE
- BEF. TERRÄNGNIVÅ 20 M VÄNSTER OM RÄKNAD LINJE
- PROFIL MOTRIKTAD RIKTNING VID BREDARE MITTREMSA (PROJICERAD, ENDAST VÄG 26)
- BEF. TRUMMA/LEDNING
- BEFINTLIG BRO

ÖVRIG INFO

SYSTEM I HÖJD: RH 2000

PLANNYCKEL

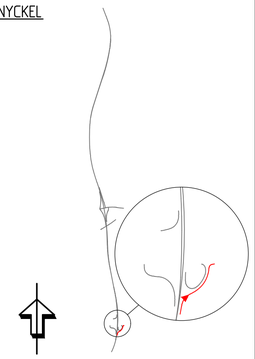

TYP AV PLAN: VÄGPLAN

GRANSKNINGSSTATUS / SYFTE

HANDLINGSTYP

DATUM: 2025-04-11

LEVERANS / ÄNDRINGS-PM

OBJEKT: VÄG 26/47, JÖNKÖPING-MULLSJÖ DELEN HEDENSTORP-MÅNSERYD

DELOMRÅDE / BANDEL: 1

ANLÄGGNINGSDEL: 13 NORRGÅENDE AVFART ÅSENS GÅRD

OBJEKTNUMMER / KM: 167979

KONSTRUKTIONSNUMMER

BESTÄLLARE: TRAFIKVERKET

LEVERANTÖR: SWECO

SKAPAD AV: K. RAHMAN

UPPDRAGSNUMMER: 12708966

GODKÄND AV: M. PETTERSSON

AVDELNING

RITNINGSTYP: PROFILRITNING

TEKNIKOMRÅDE / INNEHÅLL: VÄGUTFORMNING OCH TRAFIK

BESKRIVNING: PROFIL TRAFIKPLATS ÅSENS GÅRD NORRGÅENDE AVFARTSRAMP

SKALA: 1:50 1:1000

FORMAT: A1

FÖRVALTNINGSNUMMER

RITNINGSNUMMER: 113T0301

BLAD: 1

NÄSTA BLAD

BET

Ritning: S:\SE\Uddevallavägen\Projekt\12220\12708966\0000.3_Genomförande\Ritningar\CAD\LVP\T-Ritningar\113T0301.dwg Skapad av: KARRAH, Jobn: 2025 4 07 08:41

XREF: MODELL\C109508 MODELL\T109301

2023-06-29 13:43 2025-03-18 08:57

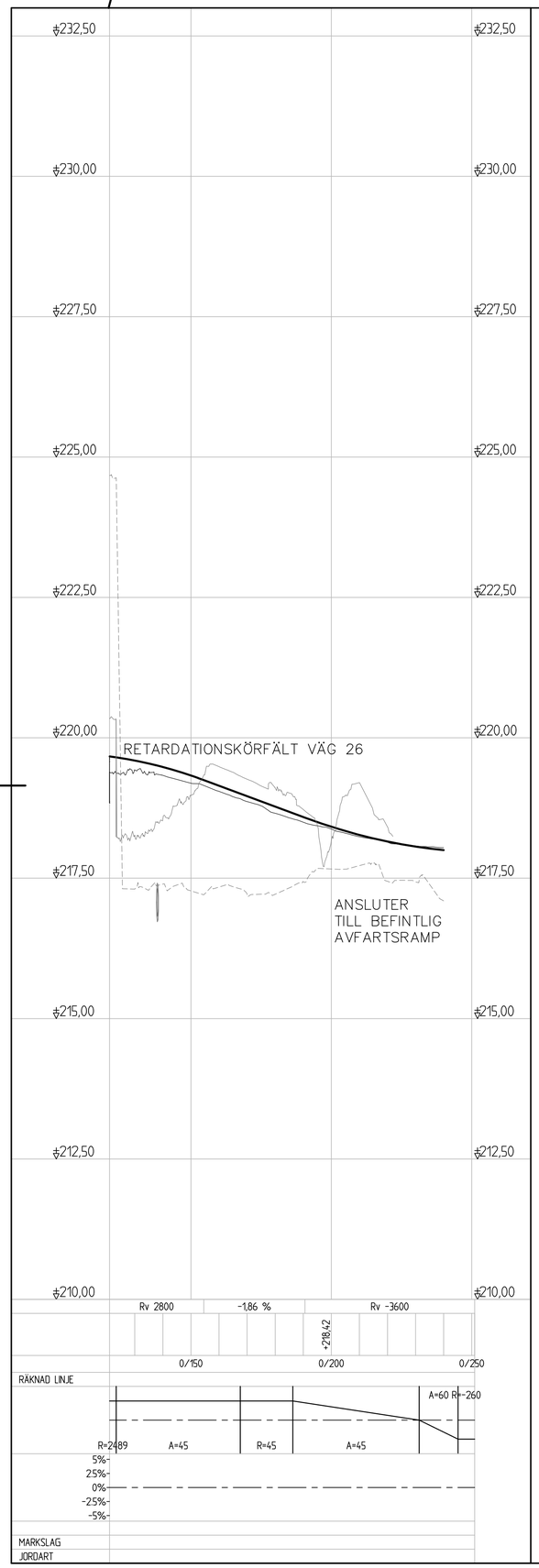

TECKENFÖRKLARING

- FÄRDIG VÄGNIVÅ
- BEF. VÄGNIVÅ/MARKNIVÅ
- BEF. TERRÄNGNIVÅ 20 M HÖGER OM RÄKNAD LINJE
- BEF. TERRÄNGNIVÅ 20 M VÄNSTER OM RÄKNAD LINJE
- PROFIL MOTRIKTAD RIKTNING VID BREDARE MITTREMSA (PROJICERAD, ENDAST VÄG 26)
- BEF. TRUMMA/LEDNING
- BEFINTLIG BRO

ÖVRIG INFO

SYSTEM I HÖJD: RH 2000

PLANNYCKEL

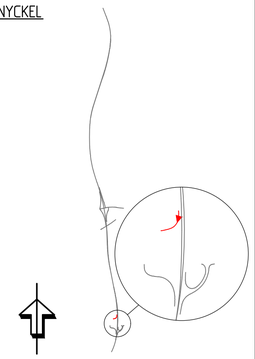

TYP AV PLAN	VÄGPLAN
GRANSKNINGSSTATUS / SYFTE	
HANDLINGSTYP	
DATUM 2025-04-11	LEVERANS / ÄNDRINGS-PM
OBJEKT	VÄG 26/47, JÖNKÖPING-MULLSJÖ DELEN HEDENSTORP-MÅNSERYD
DELOMRÅDE / BANDEL	1
ANLÄGGNINGSDEL	14 SÖDERGÅENDE AVFART ÅSENS GÅRD
OBJEKTNUMMER / KM 167979	KONSTRUKTIONSNUMMER
BESTÄLLARE TRAFIKVERKET	LEVERANTÖR SWECO
SKAPAD AV K. RAHMAN	UPPDRAGSNUMMER 12708966
GODKÄND AV M. PETTERSSON	AVDELNING
RITNINGSTYP	PROFILRITNING
TEKNIKOMRÅDE / INNEHÅLL	VÄGUTFORMNING OCH TRAFIK
BESKRIVNING	PROFIL TRAFIKPLATS ÅSENS GÅRD SÖDERGÅENDE AVFARTSRAMP
SKALA 1:50 1:1000	FORMAT A1 / FÖRVALTNINGSNUMMER
RITNINGSNUMMER 114T0301	BLAD 1 / NÄSTA BLAD / BET

Ritning S:\SE\Uppdrag\12708966\000\3_Genomförande\36_CAD\1_VPV\1_Ritningar\114T0301.dwg Skapad av: Mattias, Jan 2025 4 07 08:41

XREF: MODELL\12709968 MODELL\114T0301

2025-03-18 08:57 2025-06-26 13:13

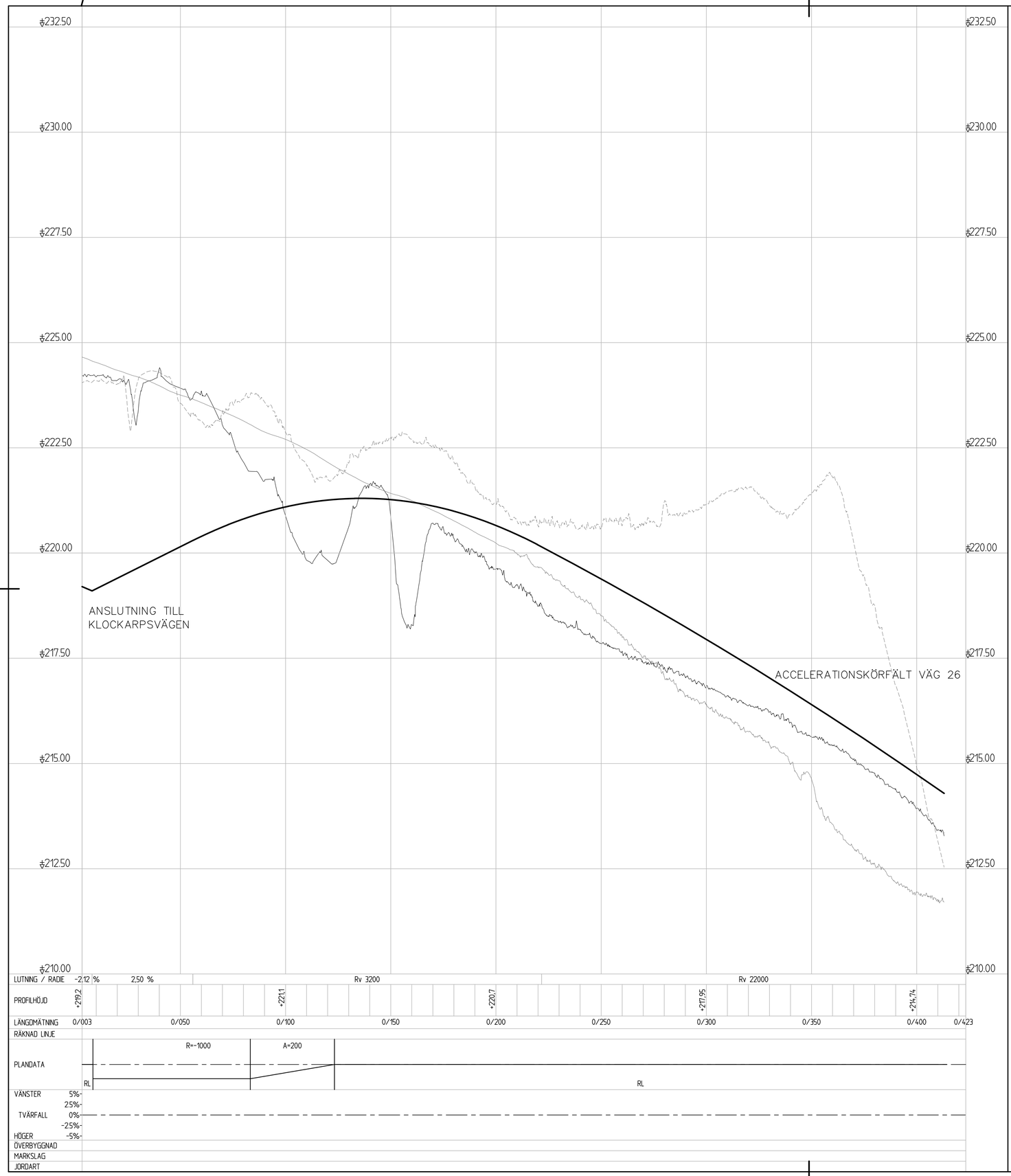

TECKENFÖRKLARING

- FÄRDIG VÄGNIVÅ
- BEF. VÄGNIVÅ/MARKNIVÅ
- BEF. TERRÄNGNIVÅ 20 M HÖGER OM RÄKNAD LINJE
- BEF. TERRÄNGNIVÅ 20 M VÄNSTER OM RÄKNAD LINJE
- PROFIL MOTRIKTAD RIKTNING VID BREDARE MITTREMSA (PROJICERAD, ENDAST VÄG 26)
- BEF. TRUMMA/LEDNING
- BEFINTLIG BRO

ÖVRIG INFO

SYSTEM I HÖJD: RH 2000

PLANNYCKEL

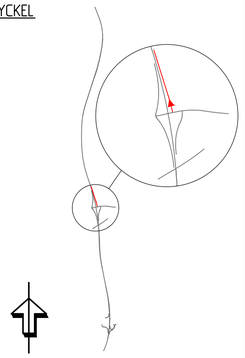

TYP AV PLAN
VÄGPLAN

GRANSKNINGSSTATUS / SYFTE

HANDLINGSTYP

DATUM
2025-04-11

LEVERANS / ÄNDRINGS-PM

OBJEKT
VÄG 26/47, JÖNKÖPING-MULLSJÖ
DELEN HEDENSTORP-MÅNSERYD

DELOMRÅDE / BANDEL
1

ANLÄGGNINGSDEL
15 NORRGÅENDE PÅFART KLÄMMESTORP

OBJEKTNUMMER / KM
167979

KONSTRUKTIONSNUMMER

BESTÄLLARE
TRAFIKVERKET

LEVERANTÖR
SWECO

SKAPAD AV
K. RAHMAN

UPPDRAGSNUMMER
12708966

GODKÄND AV
M. PETTERSSON

AVDELNING

RITNINGSTYP
PROFILRITNING

TEKNIKOMRÅDE / INNEHÅLL
VÄGUTFORMNING OCH TRAFIK

BESKRIVNING
PROFIL
TRAFIKPLATS KLÄMMESTORP
NORRGÅENDE PÅFARTSRAMP

SKALA
1:50 1:1000

FORMAT
A1

FÖRVALTNINGSNUMMER

RITNINGSNUMMER
115T0301

BLAD
1

NÄSTA BLAD

BET

Ritning S:\SE\Lockarn\M001\PROJEKT\22221\12708966\000\3_Genomförande\36_CAD\LVPV\1-Ritbar\115T0301.dwg Skapat av: Mattias, Jan 2025 kl 07:08:41

XREF MODELL\V000658 2025-03-26 13:13
MODELL\V000661 2025-03-26 14:57

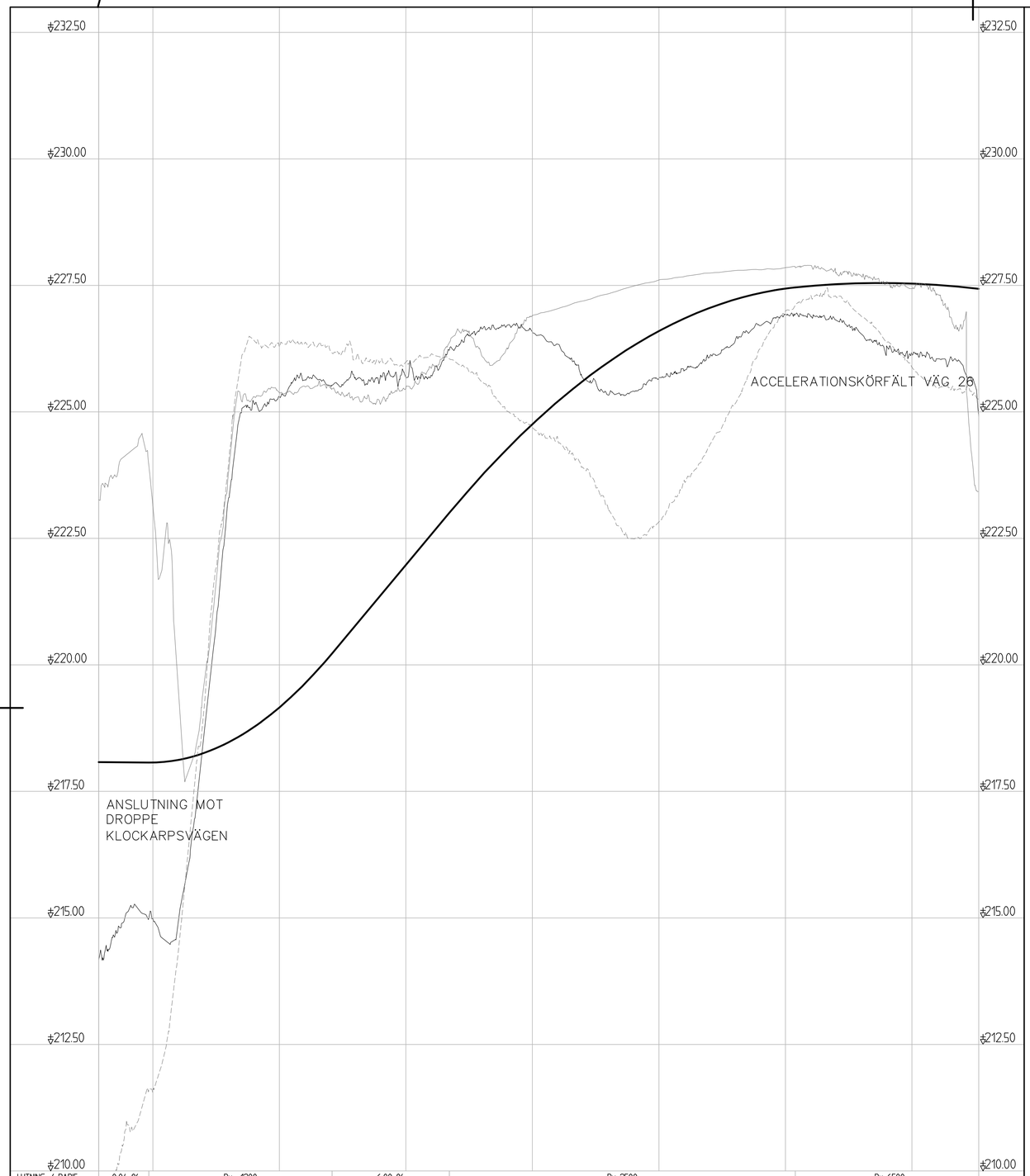

LUTNING / RADIE	-0,04 %	Rv -1200	6,00 %	Rv 2500	Rv 6500
PROFILHÖJD	+218,1	+219,2	+224,8	+227,4	
LÄNGDMÄTNING	0/029 0/050	0/100	0/150	0/200	0/250 0/300 0/350
RÄKNAD LINJE					
PLANDATA	A=22 A=89	R=320	A=200	R=800	
VÄNSTER	5%				
	25%				
TVÄRFALL	0%				
	-25%				
HÖGER	-5%				
ÖVERBYGGNAD					
MARKSLAG					
JORDART					

TECKENFÖRKLARING

- FÄRDIG VÄGNIVÅ
- BEF. VÄGNIVÅ/MARKNIVÅ
- BEF. TERRÄNGNIVÅ 20 M HÖGER OM RÄKNAD LINJE
- BEF. TERRÄNGNIVÅ 20 M VÄNSTER OM RÄKNAD LINJE
- PROFIL MOTRIKTAD RIKTNING VID BREDARE MITTREMSA (PROJICERAD, ENDAST VÄG 26)
- BEF. TRUMMA/LEDNING
- BEFINTLIG BRO

ÖVRIG INFO

SYSTEM I HÖJD: RH 2000

PLANNYCKEL

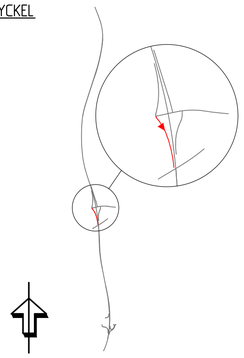

TYP AV PLAN: VÄGPLAN

GRANSKNINGSSTATUS / SYFTE

HANDLINGSTYP

DATUM: 2025-04-11

LEVERANS / ÄNDRINGS-PM

OBJEKT: VÄG 26/47, JÖNKÖPING-MULLSJÖ DELEN HEDENSTORP-MÅNSERYD

DELOMRÅDE / BANDEL: 1

ANLÄGGNINGSDEL: 16 SÖDERGÅENDE PÅFART KLÄMMESTORP

OBJEKTNUMMER / KM: 167979

KONSTRUKTIONSNUMMER

BESTÄLLARE: TRAFIKVERKET

LEVERANTÖR: SWECO

SKAPAD AV: K. RAHMAN

UPPDRAGSNUMMER: 12708966

GODKÄND AV: M. PETTERSSON

AVDELNING

RITNINGSTYP: PROFILRITNING

TEKNIKOMRÅDE / INNEHÅLL: VÄGUTFORMNING OCH TRAFIK

BESKRIVNING: PROFIL TRAFIKPLATS KLÄMMESTORP SÖDERGÅENDE PÅFARTSRAMP

SKALA: 1:50 1:1000

FORMAT: A1

FÖRVALTNINGSNUMMER

RITNINGSNUMMER: 116T0301

BLAD: 1

NÄSTA BLAD

BET

Ritning: S:\SE\Lucerian\Jkg\Projekt\12220\12708966\000\3.Genomförande\3c_F40\1_VP\1 Vägplan\116T0301.dwg Skapad av: K.Rahman, Jörn 2025 4 07 08:42

XREF: MODELL\C1009598 MODELL\C1009571

2023-06-29 13:13 2025-03-18 08:51

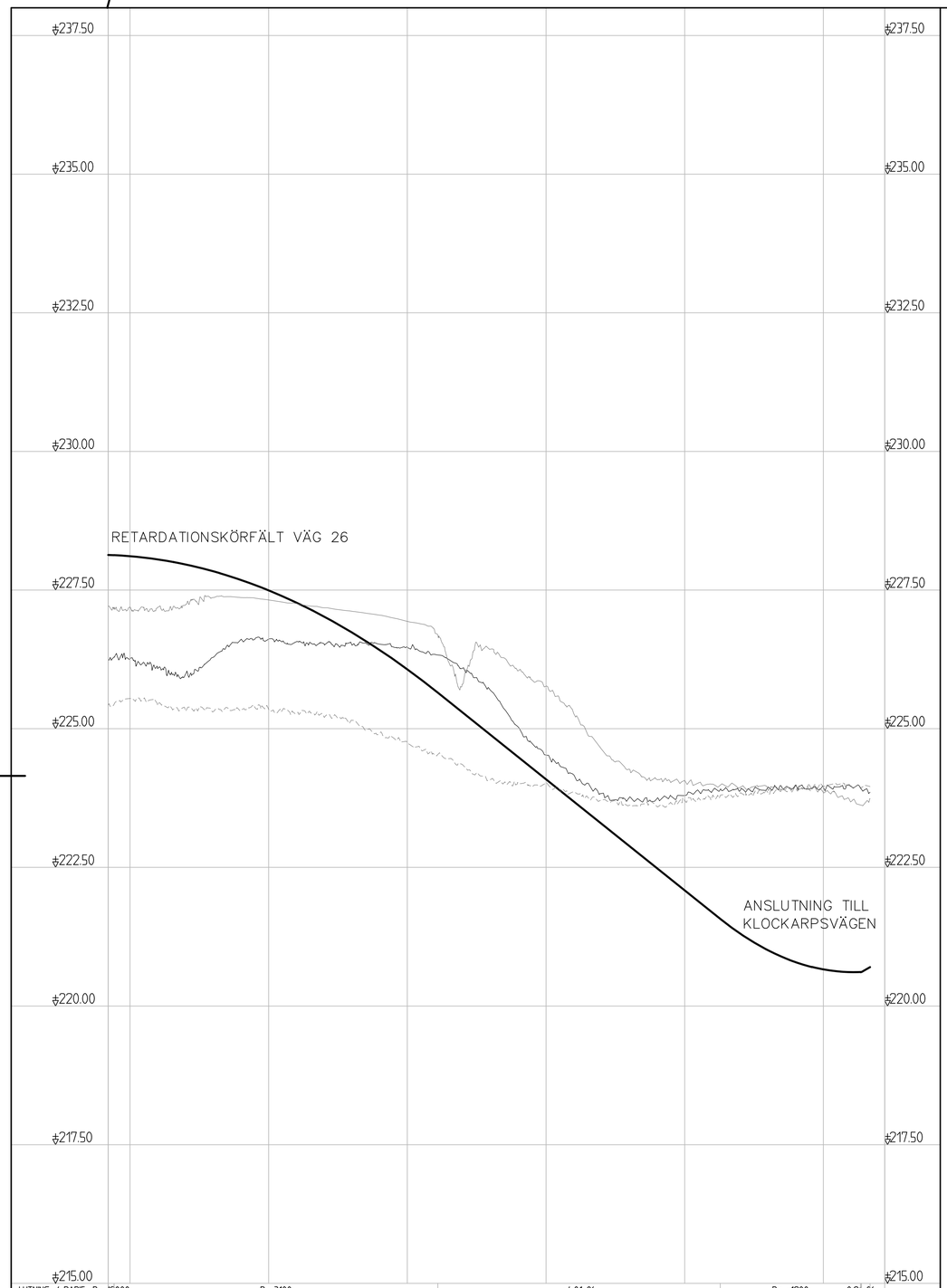

LUTNING / RADIE	Rv 12000	Rv 3100	-4,01 %	Rv -1200	0,2 %			
PROFILHÖJD	+228,1	+227,5	+224,1	+220,7				
LÄNGDMÄTNING	0/050	0/100	0/150	0/200	0/250	0/300	0/322	
RÄKNAD LINJE								
PLANDATA	R=500	A=140	R=260	A=80	A=40	R=-100	RL	
VÄNSTER	5%-							
	25%-							
TVÄRFALL	0%-							
	-25%-							
HÖGER	-5%-							
ÖVERBYGGNAD								
MARKSLAG								
JORDART								

TECKENFÖRKLARING

- FÄRDIG VÄGNIVÅ
- BEF. VÄGNIVÅ/MARKNIVÅ
- BEF. TERRÄNGNIVÅ 20 M HÖGER OM RÄKNAD LINJE
- BEF. TERRÄNGNIVÅ 20 M VÄNSTER OM RÄKNAD LINJE
- PROFIL MOTRIKTAD RIKTNING VID BREDARE MITTREMSA (PROJICERAD, ENDAST VÄG 26)
- BEF. TRUMMA/LEDNING
- BEFINTLIG BRO

ÖVRIG INFO

SYSTEM I HÖJD: RH 2000

PLANNYCKEL

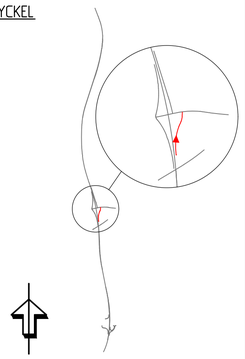

TYP AV PLAN: VÄGPLAN

GRANSKNINGSSTATUS / SYFTE

HANDLINGSTYP

DATUM: 2025-04-11

LEVERANS / ÄNDRINGS-PM

OBJEKT: VÄG 26/47, JÖNKÖPING-MULLSJÖ DELEN HEDENSTORP-MÅNSERYD

DELOMRÅDE / BANDEL: 1

ANLÄGGNINGSDEL: 17 NORRGÅENDE AVFART KLÄMMESTORP

OBJEKTNUMMER / KM: 167979

KONSTRUKTIONSNUMMER

BESTÄLLARE: TRAFIKVERKET

LEVERANTÖR: SWECO

SKAPAD AV: K. RAHMAN

UPPDRAGSNUMMER: 12708966

GODKÄND AV: M. PETTERSSON

AVDELNING

RITNINGSTYP: PROFILRITNING

TEKNIKOMRÅDE / INNEHÅLL: VÄGUTFORMNING OCH TRAFIK

BESKRIVNING: PROFIL TRAFIKPLATS KLÄMMESTORP NORRGÅENDE AVFARTSRAMP

SKALA: 1:50 1:1000

FORMAT: A1

FÖRVALTNINGSNUMMER

RITNINGSNUMMER: 117T0301

BLAD: 1

NÄSTA BLAD

BET

Ritning: S:\SQ\Uddevallavägen\PROJEKT\12220\12708966\0000-1_Gemensamt\arkiv\36_LADV_LPV-1\Vägar\117T0301.dwg Skapad av: Kaehrs, John 2025-4-07 08:42

X REF MODELL1:12009598 2022-06-29 13:43
MODELL1:11010537 2020-09-18 08:57

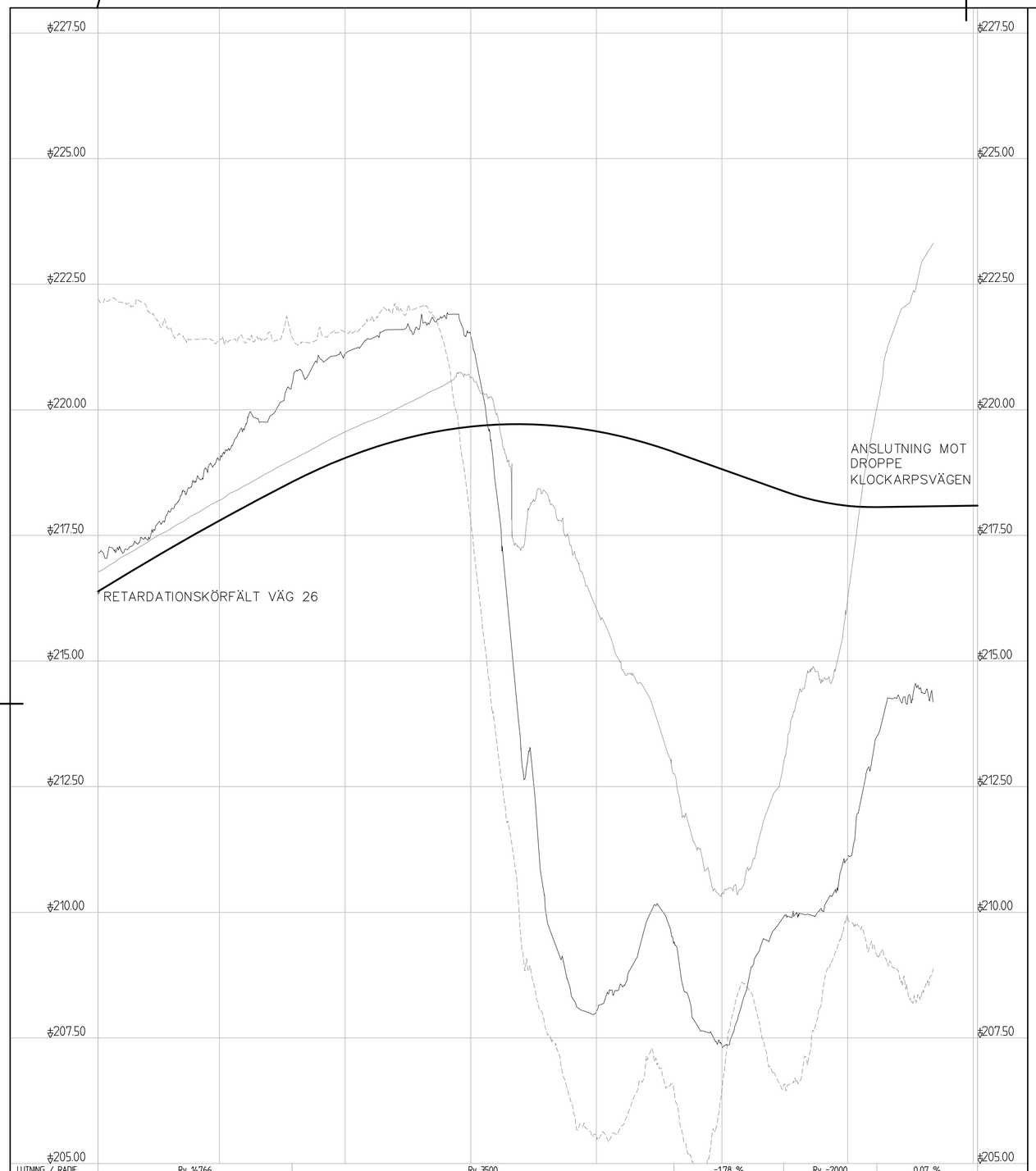

LUTNING / RADIE		Rv 14766		Rv 3500		-1,78 %	Rv -2000	0,07 %
PROFILHÖJD	+216,4		+219,0		+219,6		+218,1	
LÄNGDMÄTNING	0/002	0/050	0/100	0/150	0/200	0/250	0/300	0/350
RÄKNAD LINJE								
PLANDATA		R=700		A=400		R=500	A=100	A=20 R=-18
VÄNSTER	5%-							
	25%-							
TVÄRFALL	0%-							
	-25%-							
HÖGER	-5%-							
ÖVERBYGGNAD								
MARKSLAG								
JORDART								

TECKENFÖRKLARING

- FÄRDIG VÄGNIVÅ
- BEF. VÄGNIVÅ/MARKNIVÅ
- BEF. TERRÄNGNIVÅ 20 M HÖGER OM RÄKNAD LINJE
- BEF. TERRÄNGNIVÅ 20 M VÄNSTER OM RÄKNAD LINJE
- PROFIL MOTRIKTAD RIKTNING VID BREDARE MITTREMSA (PROJICERAD, ENDAST VÄG 26)
- BEF. TRUMMA/LEDNING
- BEFINTLIG BRO

ÖVRIG INFO

SYSTEM I HÖJD: RH 2000

PLANNYCKEL

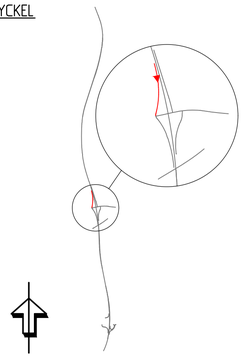

TYP AV PLAN
VÄGPLAN

GRANSKNINGSSTATUS / SYFTE

HANDLINGSTYP

DATUM
2025-04-11

LEVERANS / ÄNDRINGS-PM

OBJEKT
VÄG 26/47, JÖNKÖPING-MULLSJÖ
DELEN HEDENSTORP-MÅNSERYD

DELOMRÅDE / BANDEL
1

ANLÄGGNINGSDEL
18 SÖDERGÅENDE AVFART KLÄMMESTORP

OBJEKTNUMMER / KM
167979

KONSTRUKTIONSNUMMER

BESTÄLLARE
TRAFIKVERKET

LEVERANTÖR
SWECO

SKAPAD AV
K. RAHMAN

UPPDRAGSNUMMER
12708966

GODKÄND AV
M. PETTERSSON

AVDELNING

RITNINGSTYP
PROFILRITNING

TEKNIKOMRÅDE / INNEHÅLL
VÄGUTFORMNING OCH TRAFIK

BESKRIVNING
PROFIL
TRAFIKPLATS KLÄMMESTORP
SÖDERGÅENDE AVFARTSRAMP

SKALA
1:50 1:1000

FORMAT
A1

FÖRVALTNINGSNUMMER

RITNINGSNUMMER
118T0301

BLAD
1

NÄSTA BLAD

BET

Ritmg: S:\SE\Lucern\JKGN\PROJEKT\12232X\12708966\000\3_Genomförande\36_CAD\1_VP\1-Vägar\118\0301.dwg Skapat av: K.Kahrs, Jörn 2025 4 07 08:44

XREF MODELL\V300569 MODELL\V300631

2023-06-26 13:43
2023-03 8 08:57

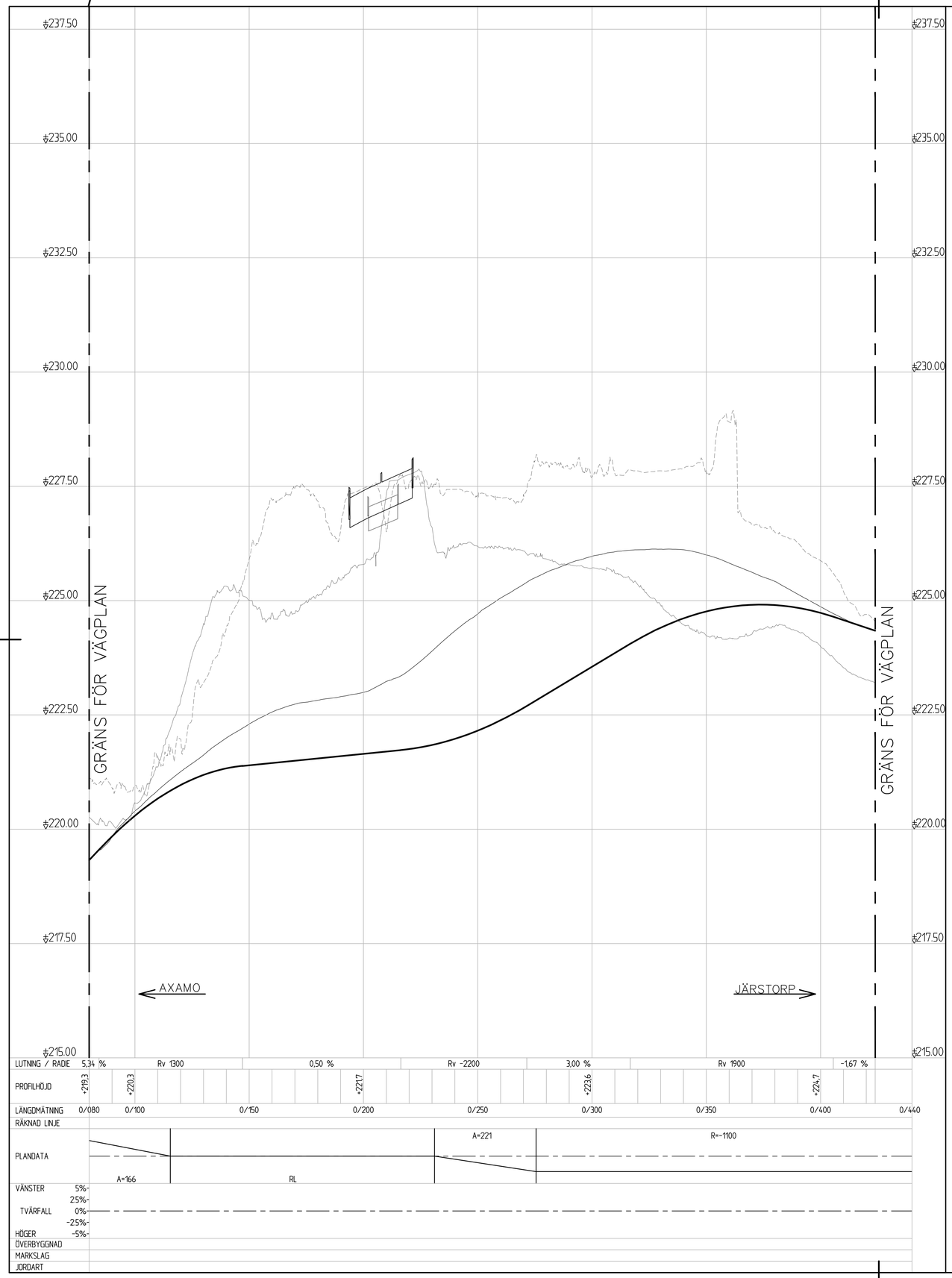

TECKENFÖRKLARING

- FÄRDIG VÄGNIVÅ
- BEF. VÄGNIVÅ/MARKNIVÅ
- BEF. TERRÄNGNIVÅ 20 M HÖGER OM RÄKNAD LINJE
- BEF. TERRÄNGNIVÅ 20 M VÄNSTER OM RÄKNAD LINJE
- PROFIL MOTRIKTAD RIKTNING VID BREDARE MITTREMSA (PROJICERAD, ENDAST VÄG 26)
- BEF. TRUMMA/LEDNING
- BEFINTLIG BRO

ÖVRIG INFO

SYSTEM I HÖJD: RH 2000

PLANNYCKEL

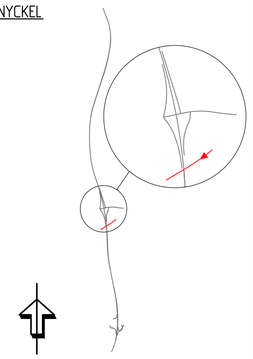

TYP AV PLAN	VÄGPLAN
GRANSKNINGSSTATUS / SYFTE	
HANDLINGSTYP	
DATUM	2025-04-11
LEVERANS / ÄNDRINGS-PM	
OBJEKT	VÄG 26/47, JÖNKÖPING-MULLSJÖ DELEN HEDENSTORP-MÅNSERYD
DELOMRÅDE / BANDEL	1
ANLÄGGNINGSDEL	32 KLÄMMESTORPSVÄGEN
OBJEKTNUMMER / KM	167979
KONSTRUKTIONSNUMMER	
BESTÄLLARE	TRAFIKVERKET
LEVERANTÖR	SWECO
SKAPAD AV	K. RAHMAN
UPPDRAGSNUMMER	12708966
GODKÄND AV	M. PETTERSSON
AVDELNING	
RITNINGSTYP	PROFILRITNING
TEKNIKOMRÅDE / INNEHÅLL	VÄGUTFORMNING OCH TRAFIK
BESKRIVNING	PROFIL KLÄMMESTORPSVÄGEN
SKALA	1:50 1:1000
FORMAT	A1
FÖRVALTNINGSNUMMER	
RITNINGSNUMMER	132T0301
BLAD	1
NÄSTA BLAD	
BET	

Ritning: S:\SQ\Uppdrag\JKG01\PROJEKT\22222\12708966\0001\3_Generator andr\36_CAD\1_VP\1_Ritningar\132T0301.dwg Skapad av: Mattias, Jahn 2025-4-07 08:45

VARF MODELL\132T0301 2025-03-18 08:57
MODELL\CL\165908 2025-06-26 14:43