12 Kartbilaga

12.1 Rangordning 1

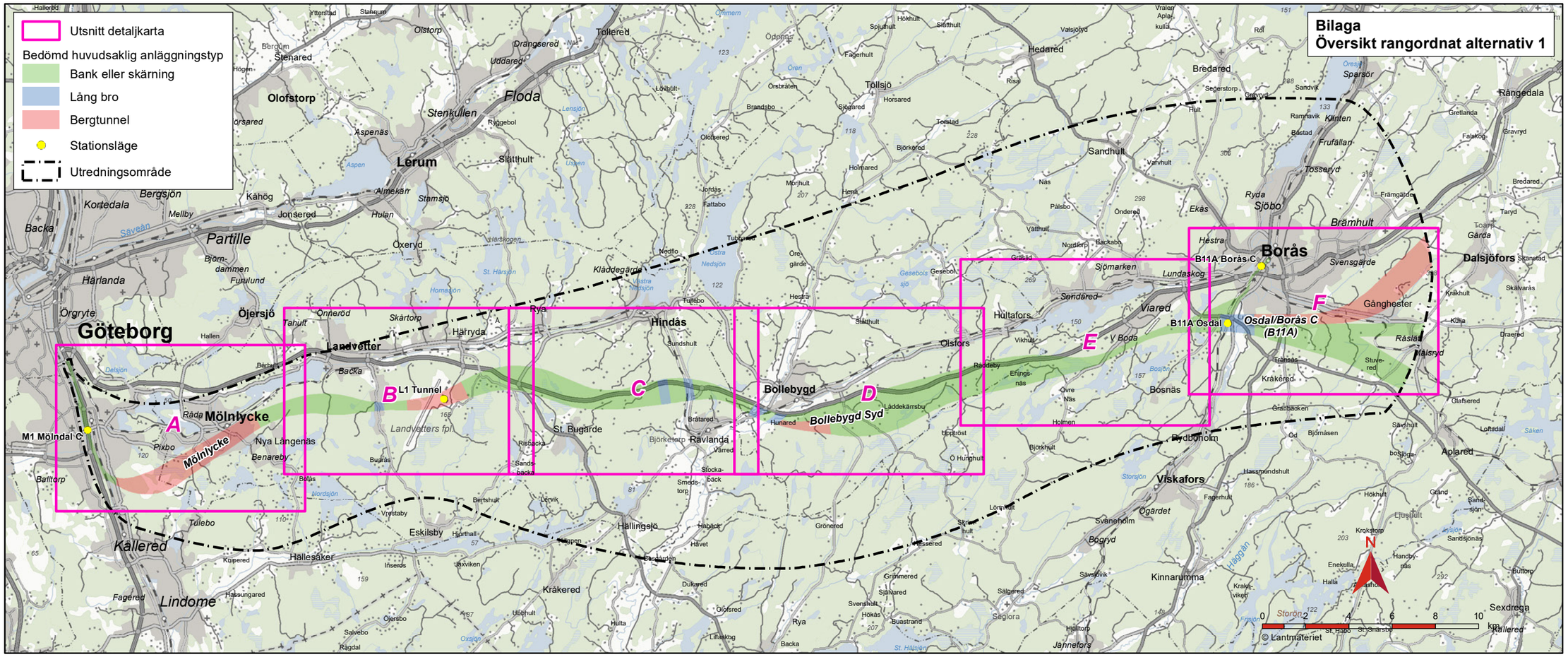

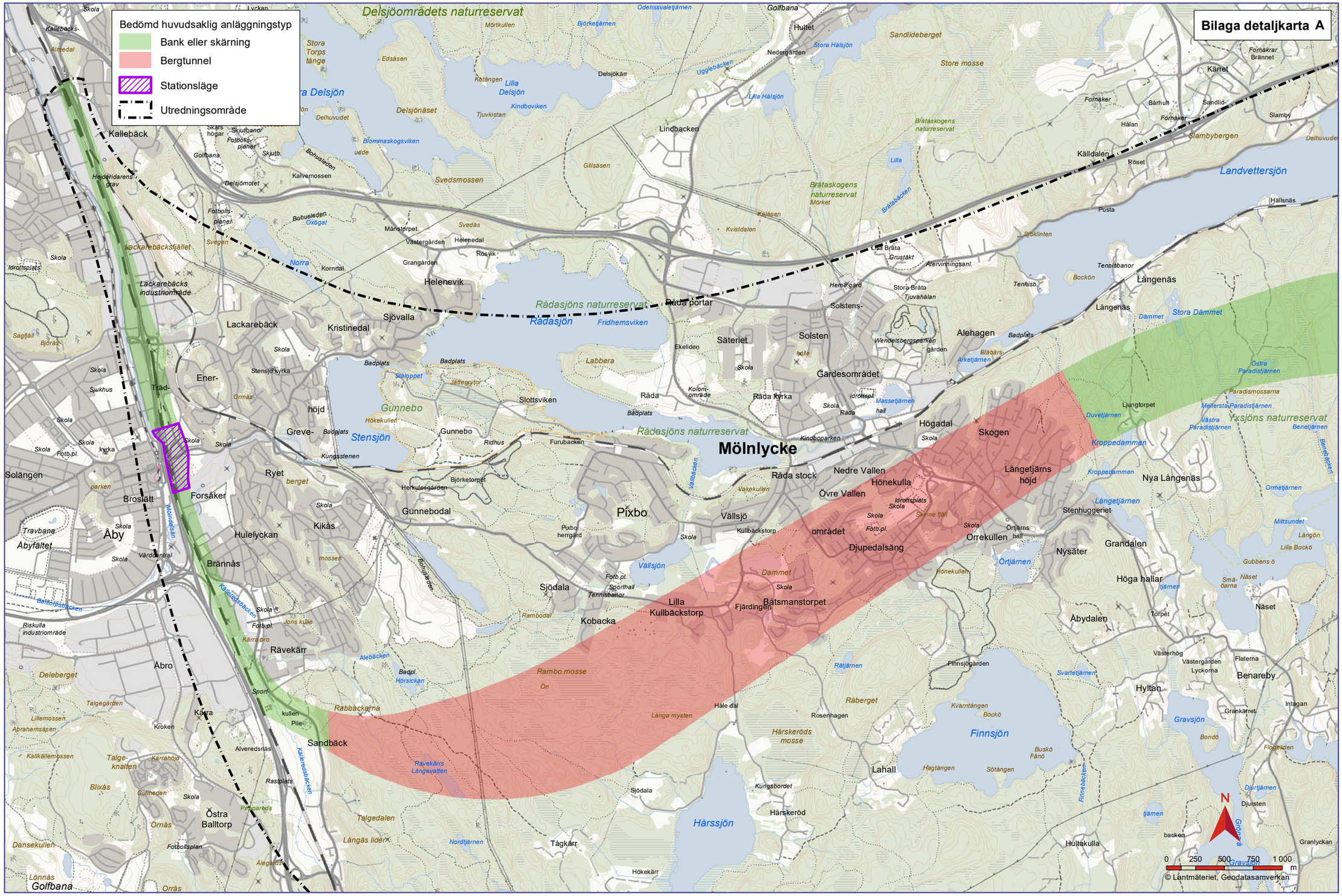
Bilaga detaljkarta A
Bedömd huvudsaklig anläggningstyp
Bank eller skärning
Bergtunnel
Stationsläge
Utredningsområde
Mölnlycke
Rådasjön
Rådasjöns naturreservat
Delsjöområdets naturreservat
Landvettersjön
Finnsjön
Hårssjön
Yxsjöns naturreservat
Gravsjön
Stensjön
Kallebäck
Lackarebäck
Kristinedal
Sjövalla
Helenevik
Säteriet
Solsten
Alehagen
Gärdesområdet
Råda
Råda kyrka
Slottsviken
Gunnebo
Ener-
Träd-
höjd
Greve-
Ryet
Broslätt
Forsåker
Solängen
Åby
Hulelyckan
Kikås
Gunnebodal
Pixbo
Vällsjö
Djupedalsäng
Orrekullen
Nedre Vallen
Övre Vallen
Råda stock
Hönekulla
Högadal
Skogen
Långetjärns höjd
Nya Längenäs
Längenäs
Stenhuggeriet
Grandalen
Nysäter
Höga hallar
Näset
Åbydalen
Benareby
Hyltan
Lahall
Hultakulla
Djursten
Sjödala
Kobacka
Lilla Kullbäckstorp
Fjärdingen
Båtsmanstorpet
Rävekärr
Sandbäck
Åbro
Östra Balltorp
Brännäs
Lindbacken
Hultet
Golfbana
Delsjöområdet
Lilla Delsjön
Stora Torps tånge
Delsjönäset
Svedsmossen
Lackarebäcksfjället
Lackarebäcks industriområde
Rambo mosse
Rabbäckarna
Rävekärrs Långevatten
Hårskeröds mosse
Råberget
Rosenhagen
Hålekärr
Tågkärr
Hökekärr
Kungsbordet
Djurtjärnen
Gröna å
0 250 500 750 1 000 m
© Lantmäteriet, Geodatasamverkan

KARTBILAGA

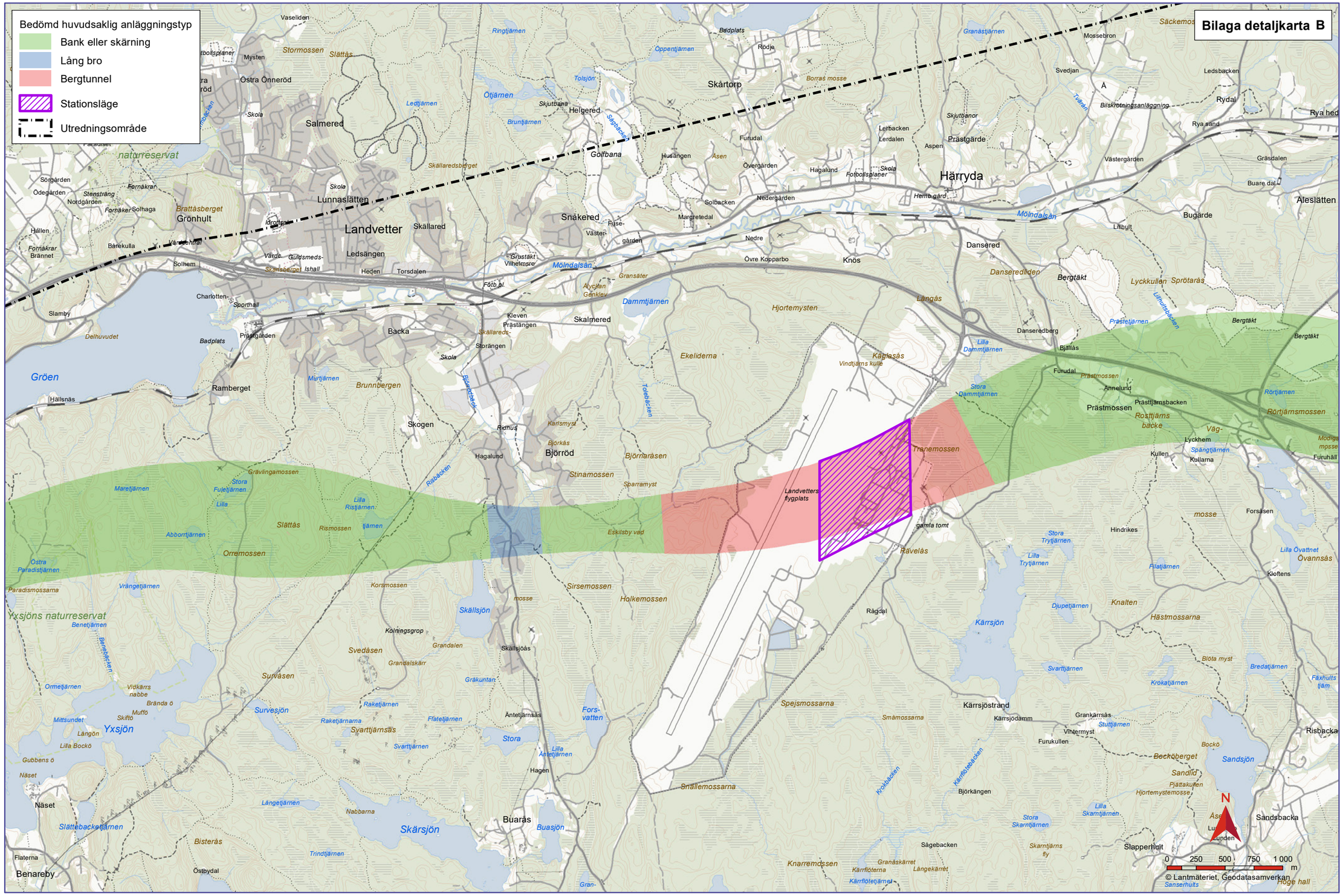
Bilaga detaljkarta B
Bedömd huvudsaklig anläggningstyp
Bank eller skärning
Lång bro
Bergtunnel
Stationsläge
Utredningsområde
Härryda
Landvetter
Lunnaslätten
Snäkered
Skällared
Ledsängen
Backa
Skalmered
Dansered
Prästgärde
Helgered
Skårtorp
Björröd
Ramberget
Yxsjön
Skärsjön
Buarås
Kärrsjöstrand
Gröen
Mölndalsån
Dammtjärnen
Hjortemysten
Ekeliderna
Tranemossen
Landvetters flygplats
Golfbana
naturreservat
Yxsjöns naturreservat
© Lantmäteriet, Geodatasamverkan
0 250 500 750 1 000 m
N

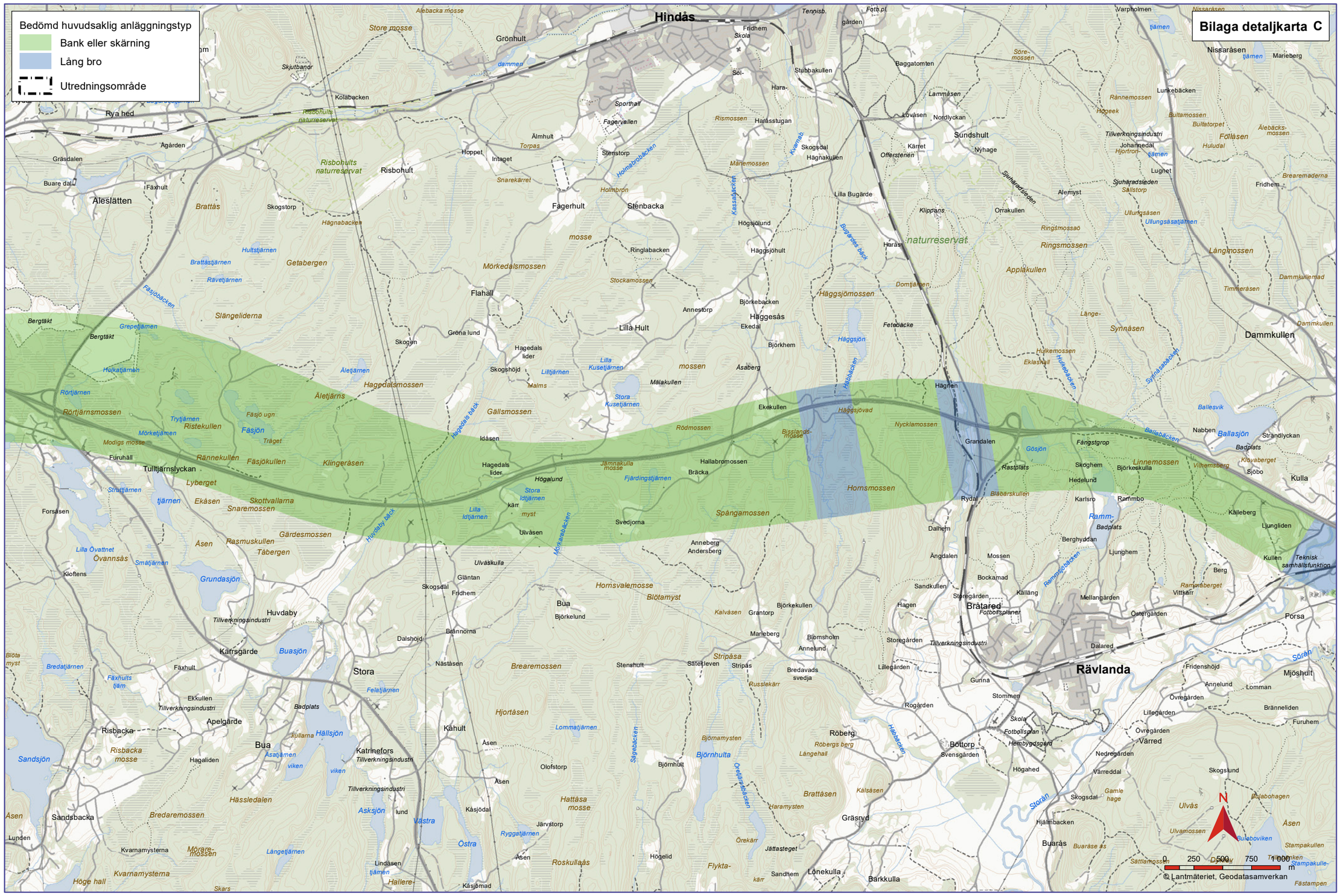
Bilaga detaljkarta C
Bedömd huvudsaklig anläggningstyp
Bank eller skärning
Lång bro
Utredningsområde
Hindås
Rävlanda
Bråtared
Dammkullen
Ballasjön
Ällesjön
Sandsjön
Hällsjön
Asksjön
Huvdaby
Stora
Bua
Katrinefors
Kåhult
Röberg
Böttorp
Värred
Gräsryd
Buarås
Lönekulla
Barkkulla
Sundshult
Fagerhult
Stenbacka
Risbohult
Grönhult
Flahall
Lilla Hult
Hagedalsmossen
Mörkedalsmossen
Gällsmossen
Hornsmossen
Spångamossen
Hornsvalemosse
Brearemossen
Hattåsa mosse
Brattåsen
Hässledalen
Bredaremossen
Klingerås
Fäsjön
Fäsjökullen
Rännekullen
Ristekullen
Getabergen
Slängeliderna
Brattås
Aleslätten
Rya hed
Ågården
Grästalen
Buare dal
Fäxhult
Skogstorp
Hagnabacken
Hultstjärnen
Brattästjärnen
Ravetjärnen
Fäsjöbacken
Bergtäkt
Grepetjärnen
Holkatjärnen
Rortjärnen
Rortjärnsmossen
Trytjärnen
Mörketjärnen
Modigs mosse
Furuhäll
Tulltjärnslyckan
Lyberget
Strutjärnen
Ekåsen
Skottvallarna
Snaremossen
Forsåsen
Lilla Övattnet
Övannsås
Smatjärnen
Kloftens
Grundasjön
Åsen
Rasmuskullen
Täbergen
Gärdesmossen
Kärrsgärde
Fäxhult
Ekkullen
Apelgärde
Risbacka
Risbacka mosse
Hagaliden
Sandsbacka
Lunden
Kvarnamysterna
Höge hall
Mörare-mossen
Hallere
Skogen
Gröna lund
Skogshöjd
Hagedals lider
Aletjärnen
Äletjärns
Idåsen
Hagedals lider
Högalund
Stora Idtjärnen
Lilla Idtjärnen
Ulvåsen
Ulvåskulla
Glantan
Skogsdal
Fridhem
Brännorna
Dalshöjd
Näståsen
Felatjärnen
Badplats
Åsen
Olofstorp
Åsen
Käsjödal
Järvstorp
Ryggatjärnen
Åsen
Lindåsen
Käsjömad
Skars
Lommatjärnen
Björnmysten
Björnhulta
Björnhult
Sätekleven
Stenshult
Stripas
Stripåsa
Bredavads svedja
Russlekärr
Sägebäcken
Örekärr
Jättasteget
Högelid
Flykta-
Sandhem
Haramysten
Kalsåsen
Röbergs berg
Långehall
Rogården
Lillegården
Gunna
Stommen
Skola
Fotbollsplan
Hembygdsgård
Svensgården
Högahed
Nedregården
Värreddal
Gamle hage
Skogsdal
Hjälmbacken
Buaråse ås
Ulvamossen
Ulvås
Pojkabohagen
Bulebovikén
Stampakullen
Stampakulle-
Fästampen
Sattlamossen
Storån
Skogslund
Furuhem
Brännliden
Lomman
Mjöshult
Annelund
Fridenshöjd
Övregården
Lillegården
Övregården
Dalared
Storegården
Storegården
Tillverkningsindustri
Fotbollsplaner
Mellangården
Östergården
Porsa
Berg
Vittkärr
Ramnäberget
Kullen
Teknisk samhällsfunktion
Ljungliden
Källeberg
Rammbo
Karlsro
Hedelund
Skoghem
Björkeskulla
Linnemossen
Vilhelmsberg
Sjöbo
Kulla
Klovaberget
Badplats
Ramm-
Berghyddan
Ljunghem
Mossen
Ängdalen
Bockamad
Sandkullen
Hagen
Källäng
Remmsebäcken
Dalhem
Rydal
Blåbärskullen
Rastplats
Gösjön
Fängstgrop
Grandalen
Hagnen
Nycklamossen
Bisslands-mosse
Ekekullen
Haggsjövad
Haggsjön
Habbäcken
Fetebäcke
Domtjärnen
Haggsjömossen
Haggesås
Ekedal
Björkhem
Asaberg
Björkebäcken
Annestorp
Mälakullen
Lilla Kusetjärnen
Stora Kusetjärnen
Hagedals bäck
Hallabromossen
Bräcka
Fjärdingstjärnen
Jämnakulla mosse
Rödmossen
Hagedals bäck
Mörkebäcken
Bugärdes bäck
Kassabäcken
Kvernäb.
Holmbrobäcken
Holmbron
Stockamossen
Ringlabacken
Haggsjöhult
Högsjölund
Lilla Bugärde
Klippans
Orrakullen
Alemyst
Ringsmossäo
Ringsmossen
Applakullen
Synnåsen
Synnåsbäcken
Hulkemossen
Eklasnäll
Hulkebäcken
Länge-
Länghmossen
Timmerås
Dammkullemad
Dammkullen
Ballesvik
Ballebäcken
Nabben
Strandlyckan
Badplats
Klovaberget
Vilhelmsberg
Sjöbo
Kulla
Källeberg
Ljungliden
Berg
Vittkärr
Ramnäberget
Kullen
Teknisk samhällsfunktion
Porsa
Sören
Mjöshult
Fridenshöjd
Annelund
Lomman
Brännliden
Furuhem
Skogslund
Pojkabohagen
Åsen
Stampakullen
Stampakulle-
Fästampen
Buaråse ås
Ulvamossen
Buarås
Gräsryd
Röberg
Böttorp
Svensgården
Hjälmbacken
Skogsdal
Gamle hage
Nedregården
Värreddal
Högahed
Hembygdsgård
Fotbollsplan
Skola
Storån
Rävlanda
Bråtared
Fotbollsplaner
Storegården
Storegården
Tillverkningsindustri
Dalared
Fridenshöjd
Annelund
Lomman
Mjöshult

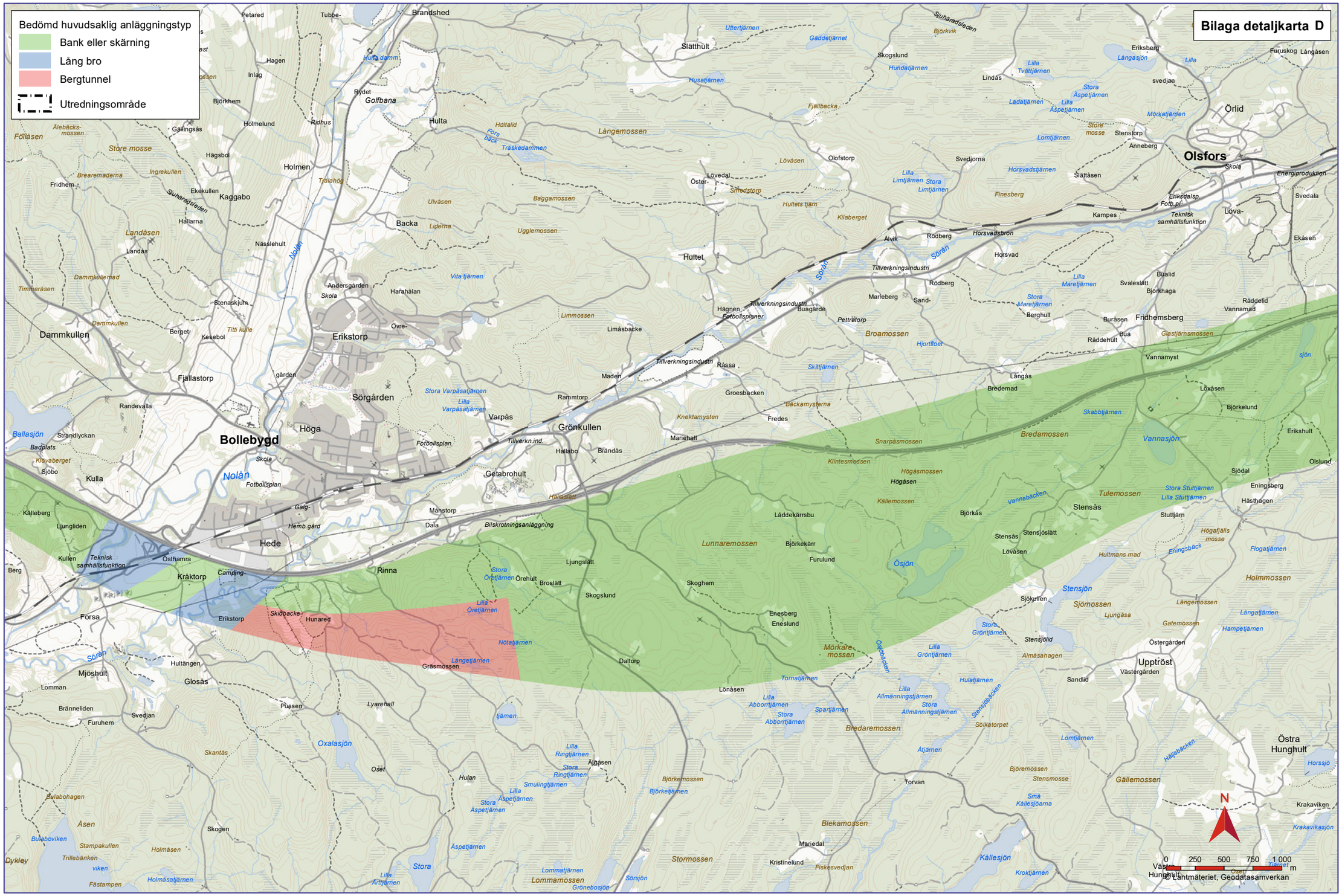
Bilaga detaljkarta D
Bedömd huvudsaklig anläggningstyp
Bank eller skärning
Lång bro
Bergtunnel
Utredningsområde
Olsfors
Bollebygd
Erikstorp
Hedenäset
Hedenäset
Hedenäset

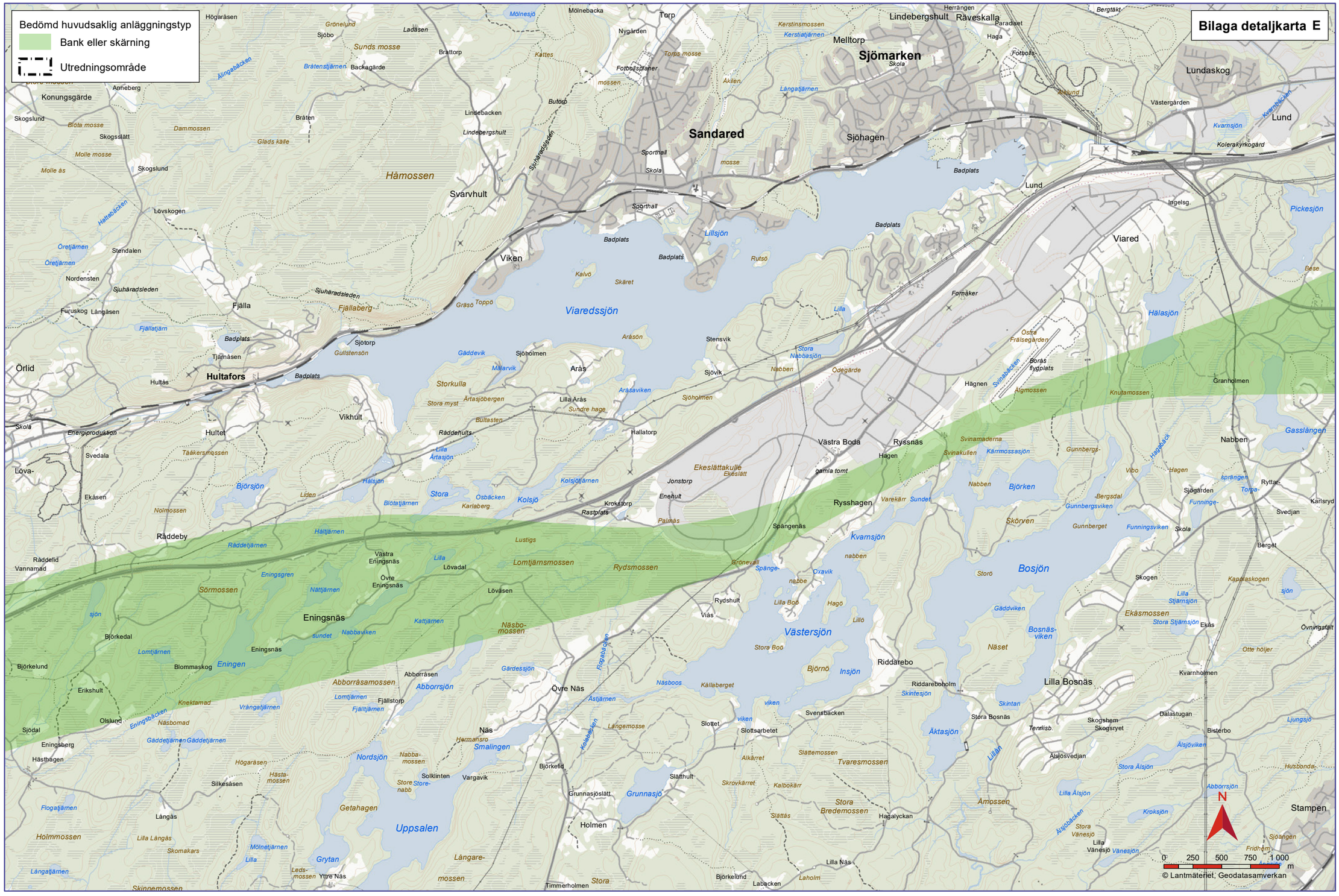
Bedömd huvudsaklig anläggningstyp
Bank eller skärning
Utredningsområde
Bilaga detaljkarta E
Sandared
Sjömarken
Lund
Viared
Viken
Hultafors
Viaredssjön
Lillsjön
Hälasjön
Pickesjön
Hämossen
Svarvhult
Fjälla
Fjällaberg
Örlid
Hultet
Vikhult
Storkulla
Aråsen
Lilla Aråsen
Stensvik
Sjövik
Sjöholmen
Sjötorp
Tjärnåsen
Hultås
Gullstensön
Gäddevik
Mälarvik
Aråsaviken
Aråsön
Stora Nabbasjön
Nabben
Ödegärde
Fornåker
Hägnen
Borås flygplatsen
Granholmen
Nabben
Gasslängen
Knutamossen
Älgmossen
Svinamaderna
Svinakullen
Kärrmossasjön
Gunnbergs-
Vibo
Hagen
Sjögården
Ryttar-
Karlsryd
Svedjan
Berget
Skola
Funningsviken
Gunnberget
Gunnbergsviken
Bergsdal
Björken
Skörven
Bosjön
Storö
Gäddviken
Bosnäs-viken
Näset
Lilla Bosnäs
Stora Bosnäs
Äktasjön
Lillån
Tennisb.
Skogshem
Skogsryet
Dalastugan
Bisterbo
Ljungsjö
Älsjöviken
Stora Älsjön
Lilla Älsjön
Älsjöbäcken
Älsjösvedjan
Husbonda-
Abborrsjön
Kroksjön
Stora Vänesjö
Lilla Vänesjö
Vänesjön
Stampen
Sjögången
Fridhem
Amossen
Hagalyckan
Stora Bredemossen
Tvaresmossen
Slättemossen
Slattmossen
Slattmossen
Slattm

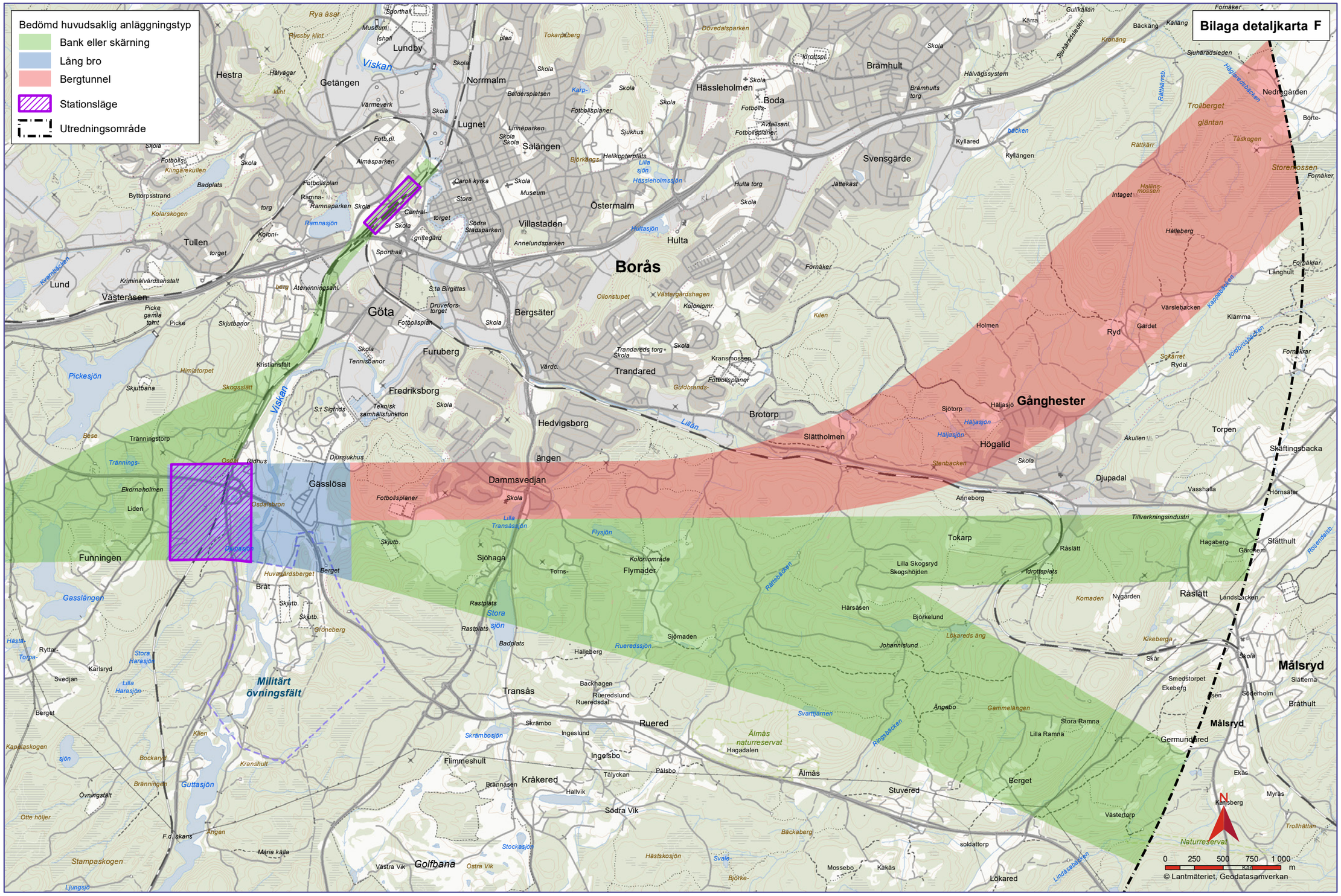
Bilaga detaljkarta F
Bedömd huvudsaklig anläggningstyp
Bank eller skärning
Lång bro
Bergtunnel
Stationsläge
Utredningsområde
Borås
Gånghester
Målsryd
Militärt övningsfält
Golfbana
Naturreservat
0 250 500 750 1 000 m
© Lantmäteriet, Geodatasamverkan

12.2 Rangordning 2

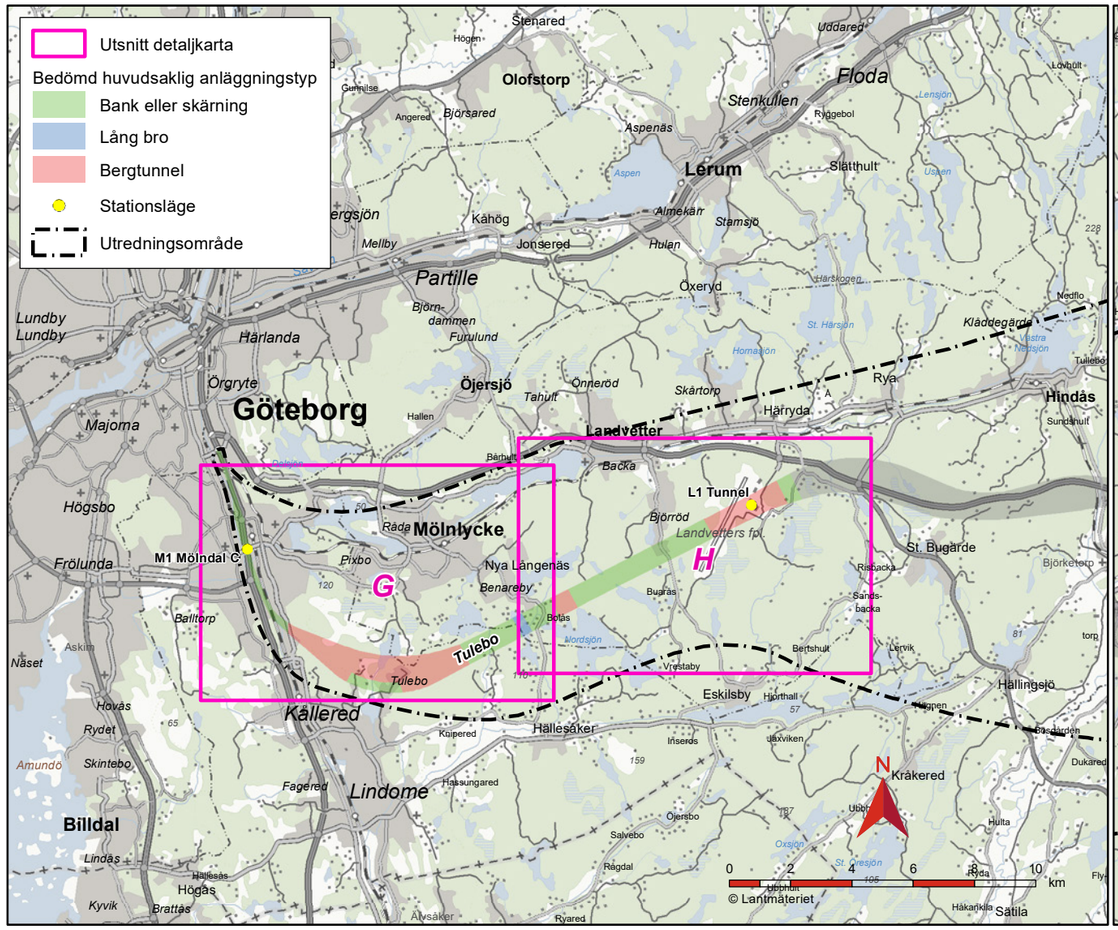

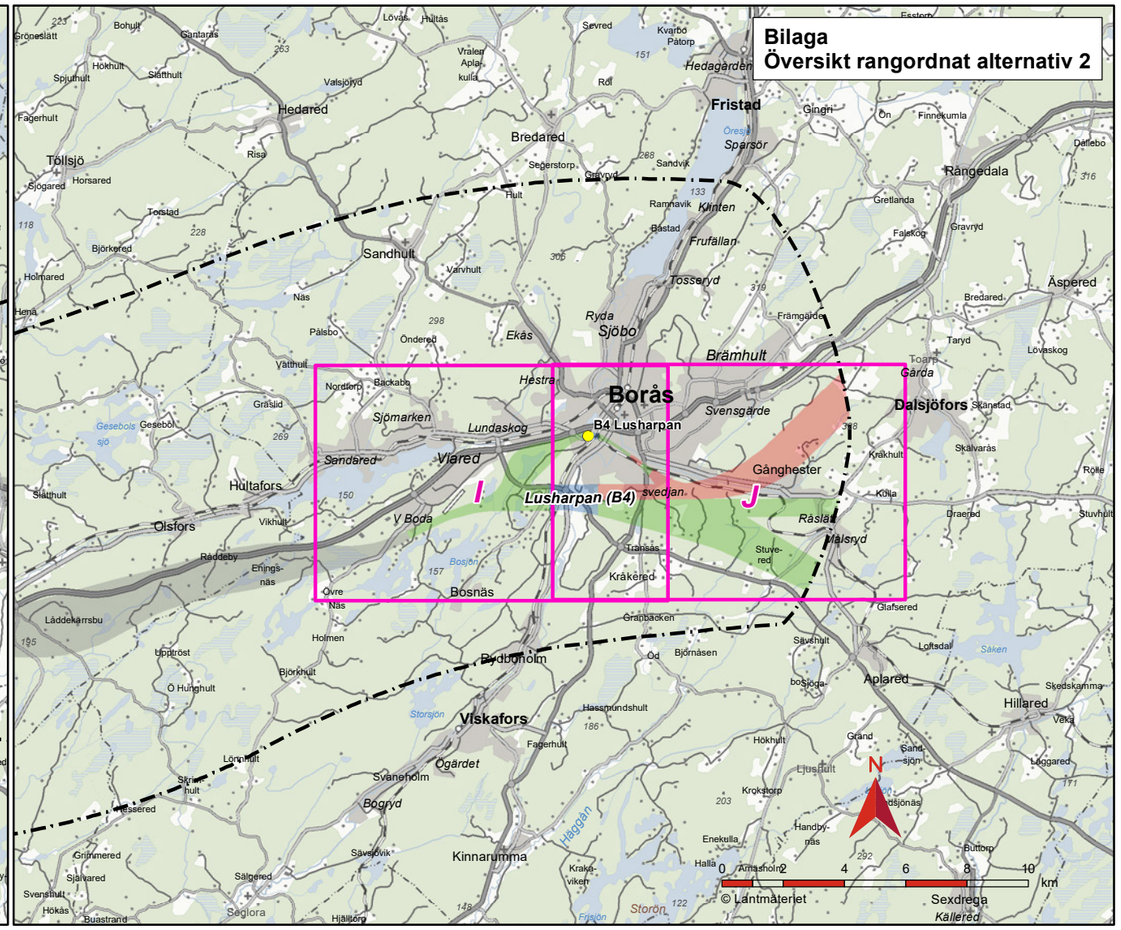

KARTBILAGA

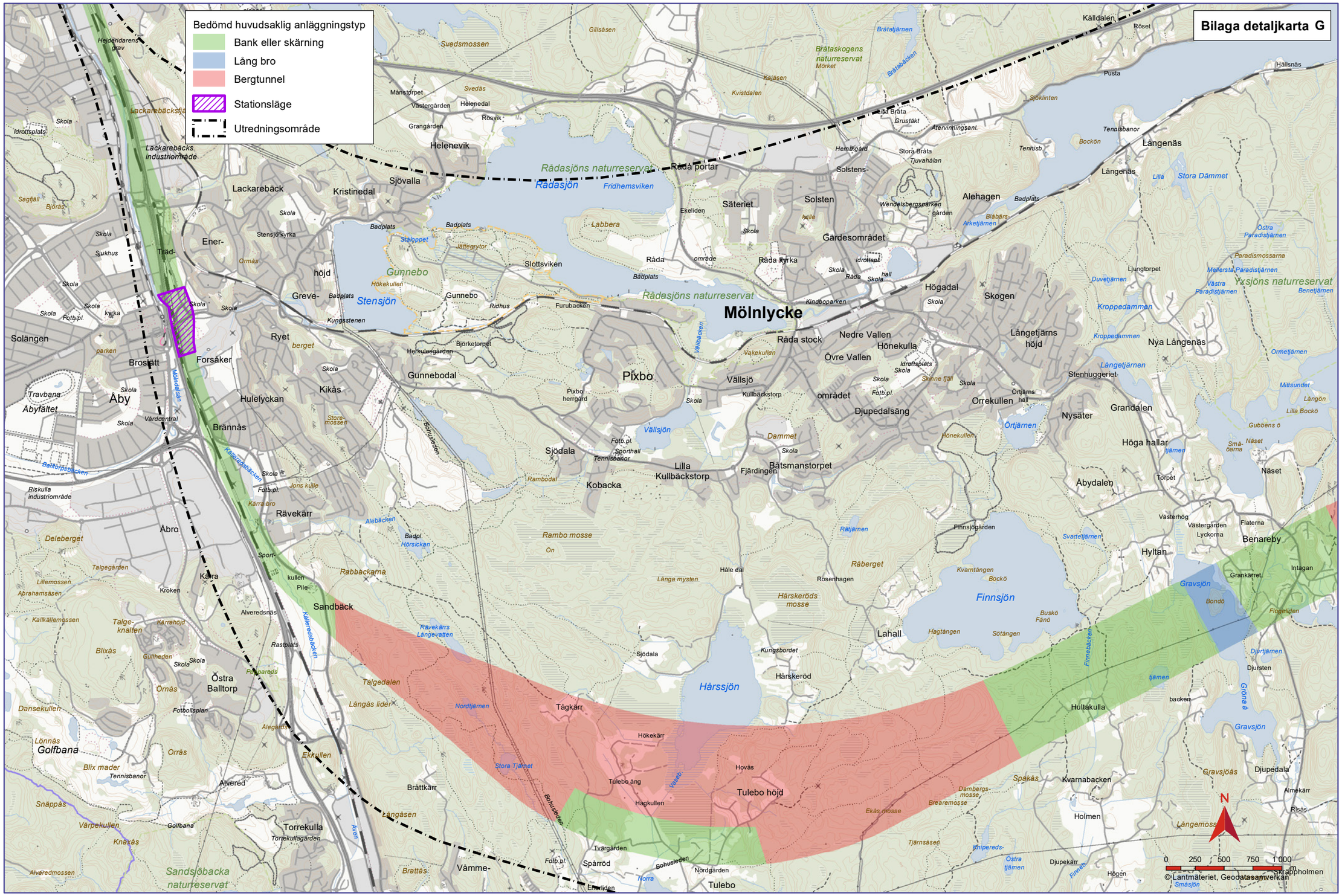
Bilaga detaljkarta G
Bedömd huvudsaklig anläggningstyp
Bank eller skärning
Lång bro
Bergtunnel
Stationsläge
Utredningsområde
Mölnlycke
Rådasjön
Rådasjöns naturreservat
Stensjön
Gunnebo
Pixbo
Vällsjö
Finnsjön
Hårssjön
Gravsjön
Yxsjöns naturreservat
Sandsjöbacka naturreservat
Brråtaskogens naturreservat
Helenevik
Lackarebäck
Kristinedal
Sjövalla
Säteriet
Solsten
Gärdesområdet
Alehagen
Långenäs
Nya Långenäs
Nedre Vallen
Övre Vallen
Djupedalsäng
Lilla Kullbäckstorp
Batsmanstorpet
Kobacka
Rävekärr
Sandbäck
Tågkärr
Tulebo höjd
Tulebo
Hyltan
Benareby
Åbydalen
Höga hallar
Grandalen
Nysäter
Orrekullen
Djupedala
Kvarnabacken
Hultakulla
Lahall
Hårskeröd
Torrekulla
Golfbana
Åby
Brosjätt
Forsåker
Ryet
Hulelyckan
Kikås
Brännås
Åbro
Östra Balltorp
Alvered
Bråttkärr
Vårmme-
Spårröd
Nordgården
Holmen
Djupekärr
Skrapholmen
Stora Dämmet
Mölndalsån
Bohusleden
Alen
Norra
Lilla
Stora Tjärnet
Nordtjärnen
Rambodal
Rambo mosse
Hårskeröds mosse
Ekas mosse
Dambergsmosse
Brearemosse
Tjärnsäsen
Spakås
Gröna å
Djurtjärnen
Finnsjögården
Rosenhagen
Hågtången
Sötången
Kvarntången
Bockö
Buskö
Fänö
Hökekärr
Hovås
Hagkullen
Tulebo ång
Tvärgården
Nordgården
Ekeliden
Sjödala
Kungsbordet
Rådasjöns naturreservat
Rådaportar
Rådakyrka
Rådastock
Hönekulla
Djupedalsäng
Fridhemsviken
Labbera
Slottsviken
Furubacken
Ridhus
Kungssten
Herkulesgården
Björketorpet
Gunnebodal
Pixbo herrgård
Kullbäckstorp
Fjärdingen
Dammet
Vakekullen
Vällsjön
Rådaslätten
Kindbopparken
Rådaområdet
Idrottsplats
Badplats
Skola
Fotb.pl.
Sporthall
Tennisbanor
Vårdcentral
Sjukhus
Kyrka
Stensjö kyrka
Ormås
Ormåsberget
Riskulla industriområde
Lackarebäcksindustriområde
Lackarebäcksfjäl
Heidenstarens grav
Svedsmossen
Svedas
Gillsäsen
Kajasen
Kvistdalen
Brråtabäcken
Brråtajärnen
Brråtaskogen
Mörket
Stora Brråta
Lilla Brråta
Grustäkt
Återvinningsanl.
Tennisbanor
Tennisb.
Bockön
Sjöklinten
Pusta
Röset
Hällsnäs
Källdalen
Hembygdsgård
Tjuvahålan
Wendelsbergsparken
Blåbärsarketjärnen
Ljungtorpet
Duvetjärnen
Kroppedammen
Längetjärnens höjd
Längetjärnen
Stenhuggeriet
Örtjärnen
Örtjärns hall
Skinne fjäll
Hönekullen
Ormetjärnen
Mittsundet
Längön
Lilla Bockö
Gubbens ö
Näset
Torpet
Västergården
Lyckorna
Flaterna
Intagan
Grankärret
Fiogeliden
Djursten
Djupekärr
Almekärr
Risås
Östra Paradistjärnen
Paradismossarna
Mellersta Paradistjärnen
Västra Paradistjärnen
Benetjärnen
Svarteljärnen
Finnsjögården
Rätjärnen
Råberget
Hålle dal
Länga mysten
Rabbackarna
Talgedalen
Långås lider
Ekkullen
Bråttås
Alvered
Golfbana
Tennisbanor
Fotbollsplan
Alegården
Alvered
Alveredsnäs
Rastplats
Kärra
Kroken
Kärrahöjd
Gullheden
Talgeknalten
Blixås
Dansekullen
Lönnås
Orrås
Blix mader
Snäppås
Värpekullen
Knäxås
Alveredmossen
Deleberget
Talgegården
Lillemossen
Abrahamsäsen
Kalkkällemossen
Sagfjäll
Björås
Idrottsplats
Skola
Trad-
Ener-
Greve-
höjd
Solängen
Travbana
Åbyfältet
Riskulla industriområde
Ballfortsbäcken
Kärrabro
Jons källe
Sport-
kullen
Pile-
Källeredsbäcken
Alebäcken
Badpl.
Hörsickan
Rävekärrs Långevatten
Nordtjärnen
Stora Tjärnet
Vassb.
Bohusleden
Norra
Ekeliden
Fotb.pl.
Sporthall
Tennisbanor
Rambodal
Jäftegrytor
Stäppet
Hökekullen
Kungssten
Ormås
Ormåsberget
Badplats
Stensjö kyrka
Sjukhus
Skola
Kyrka
Fotb.pl.
Vårdcentral
Idrottsplats
Ekeliden
Hålle
Hall
Skola
Rådaområdet
Kindbopparken
Vällsjön
Vakekullen
Skinne fjäll
Hönekullen
Dammet
Örtjärnen
Örtjärns hall
Ormetjärnen
Duvetjärnen
Kroppedammen
Längetjärnen
Mittsundet
Gubbens ö
Näset
Torpet
Västergården
Lyckorna
Flaterna
Intagan
Grankärret
Fiogeliden
Djursten
Djurtjärnen
Finnsjögården
Rosenhagen
Hågtången
Sötången
Kvarntången
Bockö
Buskö
Fänö
Finnebäcken
Finnsjön
Gravsjön
Gröna å
Djupedala
Almekärr
Risås
Gravsjöås
Spakås
Dambergsmosse
Brearemosse
Ekas mosse
Tjärnsäsen
Hultakulla
Hålle dal
Rävekärr
Hårskeröds mosse
Hårskeröd
Hårssjön
Tågkärr
Hökekärr
Hovås
Hagkullen
Tulebo ång
Tulebo höjd
Tulebo
Tvärgården
Nordgården
Spårröd
Vårmme-
Brättås
Torrekulla
Torrekullagården
Alvered
Golfbana
Knäxås
Sandsjöbacka naturreservat
Alen
Mölndalsån
Bohusleden
Lilla
Stora Dämmet
Stora Tjärnet
Nordtjärnen
Rambodal
Rambo mosse
Hårskeröds mosse
Ekas mosse
Dambergsmosse
Brearemosse
Tjärnsäsen
Spakås
Gröna å
Djurtjärnen
Finnsjögården
Rosenhagen
Hågtången
Sötången
Kvarntången
Bockö
Buskö
Fänö
Finnebäcken
Finnsjön
Gravsjön
Gröna å
Djupedala
Almekärr
Risås
Gravsjöås
Spakås
Dambergsmosse
Brearemosse
Ekas mosse
Tjärnsäsen
Hultakulla
Hålle dal
Rävekärr
Hårskeröds mosse
Hårskeröd
Hårssjön
Tågkärr
Hökekärr
Hovås
Hagkullen
Tulebo ång
Tulebo höjd
Tulebo
Tvärgården
Nordgården
Spårröd
Vårmme-
Brättås
Torrekulla
Torrekullagården
Alvered
Golfbana
Knäxås
Sandsjöbacka naturreservat
Alen
Mölndalsån
Bohusleden
Lilla
Stora Dämmet
Stora Tjärnet
Nordtjärnen
Rambodal
Rambo mosse
Hårskeröds mosse
Ekas mosse
Dambergsmosse
Brearemosse
Tjärnsäsen
Spakås
Gröna å
Djurtjärnen
Finnsjögården
Rosenhagen
Hågtången
Sötången
Kvarntången
Bockö
Buskö
Fänö
Finnebäcken
Finnsjön
Gravsjön
Gröna å
Djupedala
Almekärr
Risås
Gravsjöås
Spakås
Dambergsmosse
Brearemosse
Ekas mosse
Tjärnsäsen
Hultakulla
Hålle dal
Rävekärr
Hårskeröds mosse
Hårskeröd
Hårssjön
Tågkärr
Hökekärr
Hovås
Hagkullen
Tulebo ång
Tulebo höjd
Tulebo
Tvärgården
Nordgården
Spårröd
Vårmme-
Brättås
Torrekulla
Torrekullagården
Alvered
Golfbana
Knäxås
Sandsjöbacka naturreservat
Alen
Mölndalsån
Bohusleden
Lilla
Stora Dämmet
Stora Tjärnet
Nordtjärnen
Rambodal
Rambo mosse
Hårskeröds mosse
Ekas mosse
Dambergsmosse
Brearemosse
Tjärnsäsen
Spakås
Gröna å
Djurtjärnen
Finnsjögården
Rosenhagen
Hågtången
Sötången
Kvarntången
Bockö
Buskö
Fänö
Finnebäcken
Finnsjön
Gravsjön
Gröna å
Djupedala
Almekärr
Risås
Gravsjöås
Spakås
Dambergsmosse
Brearemosse
Ekas mosse
Tjärnsäsen
Hultakulla
Hålle dal
Rävekärr
Hårskeröds mosse
Hårskeröd
Hårssjön
Tågkärr
Hökekärr
Hovås
Hagkullen
Tulebo ång
Tulebo höjd
Tulebo
Tvärgården
Nordgården
Spårröd
Vårmme-
Brättås
Torrekulla
Torrekullagården
Alvered
Golfbana
Knäxås
Sandsjöbacka naturreservat
Alen
Mölndalsån
Bohusleden
Lilla
Stora Dämmet
Stora Tjärnet
Nordtjärnen
Rambodal
Rambo mosse
Hårskeröds mosse
Ekas mosse
Dambergsmosse
Brearemosse
Tjärnsäsen
Spakås
Gröna å
Djurtjärnen
Finnsjögården
Rosenhagen
Hågtången
Sötången
Kvarntången
Bockö
Buskö
Fänö
Finnebäcken
Finnsjön
Gravsjön
Gröna å
Djupedala
Almekärr
Risås
Gravsjöås
Spakås
Dambergsmosse
Brearemosse
Ekas mosse
Tjärnsäsen
Hultakulla
Hålle dal
Rävekärr
Hårskeröds mosse
Hårskeröd
Hårssjön
Tågkärr
Hökekärr
Hovås
Hagkullen
Tulebo ång
Tulebo höjd
Tulebo
Tvärgården
Nordgården
Spårröd
Vårmme-
Brättås
Torrekulla
Torrekullagården
Alvered
Golfbana
Knäxås
Sandsjöbacka naturreservat
Alen
Mölndalsån
Bohusleden
N
0 250 500 750 1 000 m
© Lantmäteriet, Geodatasamverkan

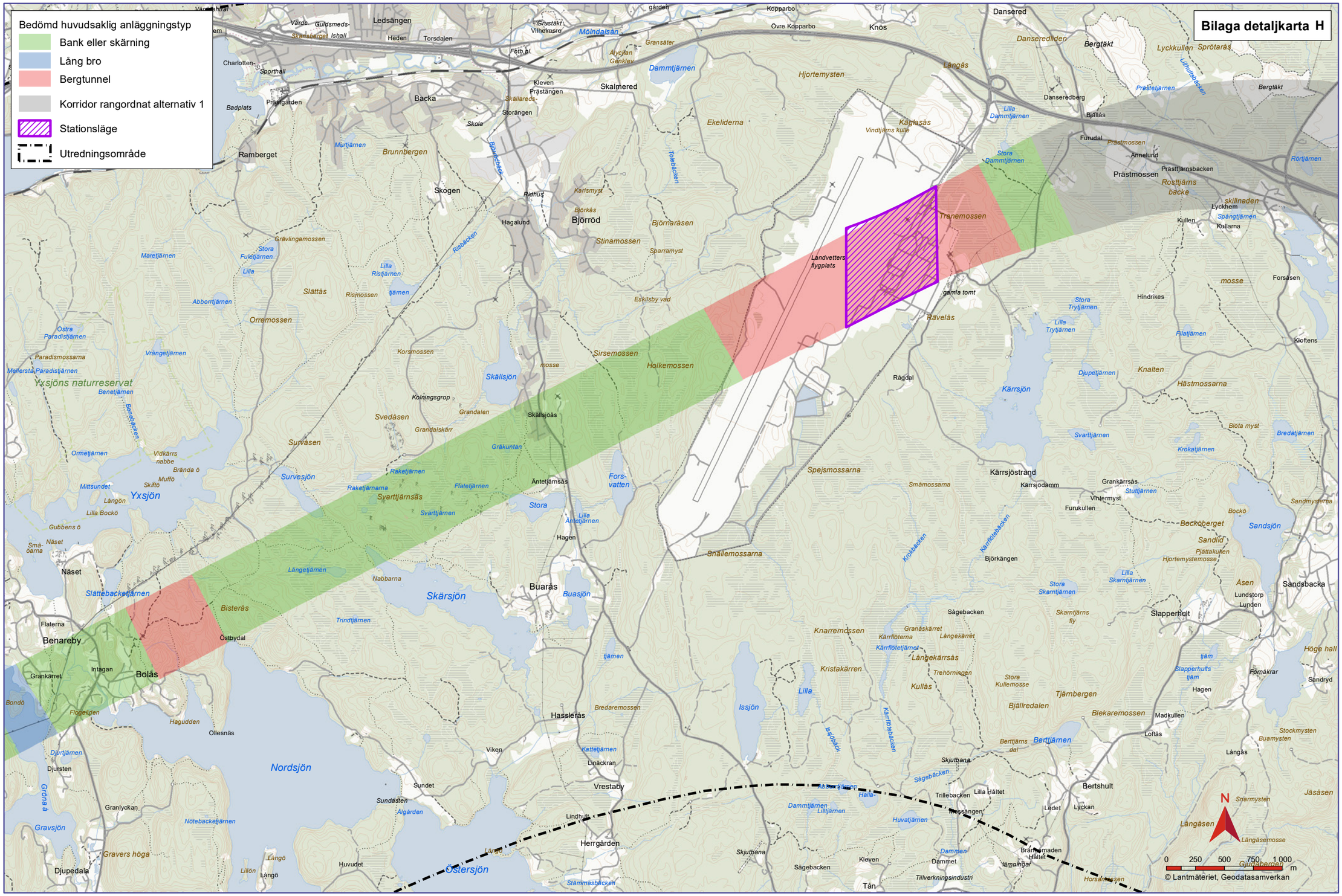
Bilaga detaljkarta H
Bedömd huvudsaklig anläggningstyp
Bank eller skärning
Lång bro
Bergtunnel
Korridor rangordnat alternativ 1
Stationsläge
Utredningsområde
Ledsängen
Torsdalen
Heden
Charlotten-
Sporthall
Badplats
Backa
Ramberget
Skogen
Skalmered
Kleven
Storängen
Skola
Ridhus
Hagalund
Björröd
Knös
Kopparbo
Övre Kopparbo
Dansered
Danseredliden
Bergtäkt
Lyckkullen
Sprötaås
Langås
Danseredberg
Bjällås
Furudal
Prästmossen
Annelund
Prästtjärnsbacken
Rosttjärns backe
Lyckhem
Kullen
Kullarna
Hjortemysten
Ekeliderna
Kägleås
Vindtjärns kulle
Tranemossen
Landvetters flygplats
gamla tomt
Ravelås
Hindrikes
Forsåsen
Kloftens
Knalten
Hästmossarna
Kärrsjön
Rågdal
Kärrsjöstrand
Karrsjödamm
Grankärrsås
Vintermyst
Furukullen
Bockberget
Sandsjön
Sandsbacka
Slapperhult
Lundstorp
Lunden
Åsen
Höge hall
Sandryd
Fornåkrar
Hagen
Madkullen
Loftås
Bjällredalen
Blekaremossen
Tjärnbergen
Berttjärnen
Bertshult
Lyckan
Ladet
Lilla Hältet
Trillebacken
Kleven
Dammet
Tillverkningsindustri
Tån
Sågebacken
Knarremossen
Kristakärren
Långekärrsås
Kullås
Lilla
Issjön
Buarås
Buasjön
Hasslerås
Vrestaby
Herrgården
Huvudet
Djupedala
Djursten
Benareby
Flaterna
Näset
Bolås
Intagan
Grankärret
Östbydal
Ollesnäs
Nordsjön
Östersjön
Skärsjön
Yxsjön
Yxsjöns naturreservat
Slättas
Orremossen
Slättebackatjärnen
Bisterås
Svedåsen
Survåsen
Survesjön
Svarttjärnsås
Skällsjön
Skällsjöås
Holkemossen
Sirsemossen
Stinamossen
Björnaråsen
Spejsmossarna
Snällemossarna
Småmossarna
Gravsjön
Gravers höga
Gröna å
Nordsjön
Sundet
Sundasten
Algården
Lindhult
Nötebackatjärnen
Hagen
Bredaremossen
Kattetjärnen
Linackran
Viken
Hagudden
Floglerden
Bondö
Mittsundet
Lilla Bockö
Gubbens ö
Ormetjärnen
Vidkärrs nabbe
Brända ö
Muffö
Skiftö
Mellersta Paradistjärnen
Paradismossarna
Östra Paradistjärnen
Vrångetjärnen
Benetjärnen
Maretjärnen
Stora Fuletjärnen
Lilla Ristjärnen
Abborrtjärnen
Rismossen
Grävlingamossen
Brunnbergen
Murtjärnen
Prästgården
Sporthall
Gränsäter
Dammtjärnen
Mölndalsån
Grustäkt Vilhelmsro
Alvejan Gänklev
Lilla Dammtjärnen
Stora Dammtjärnen
Prästetjärnen
Lillhultsbäcken
Rörtjärnen
Skillnaden
Spångtjärnen
Forsvatten
Stora
Lilla Antetjärnen
Änetjärnsås
Raketjärnen
Raketjärnarna
Flatetjärnen
Svarttjärnen
Längetjärnen
Nabbarna
Trindtjärnen
Stora Trytjärnen
Lilla Trytjärnen
Pilatjärnen
Djupetjärnen
Svarttjärnen
Krokatjärnen
Bredatjärnen
Blöta myst
Sandmysterna
Bockö
Sandid
Pjättakullen
Hjortemystemossen
Lilla Skarntjärnen
Stora Skarntjärnen
Skarntjärns fly
Stuttjärnen
Krokbäcken
Karrflotebäcken
Karrflotetjärnet
Karrflöterna
Granäskärret
Långekärret
Trehörningen
Stora Kullemosse
Issjöbäck
Berttjärns dal
Skjutbana
Sågebacken
Halla-
Dammtjärnen
Lilltjärnen
Huvatjärnen
Dammen
Brännemaden
Hältet
Hamningar
Horsåsmossen
Gullbergen
Snarmysten
Jäsåsen
Stockmysten
Buamysten
Långåsen
Långåsemosse
Långås
Lillön
Långö
Stämmasbacken
Tillverkningsindustri
N
0 250 500 750 1 000 m
© Lantmäteriet, Geodatasamverkan

KARTBILAGA

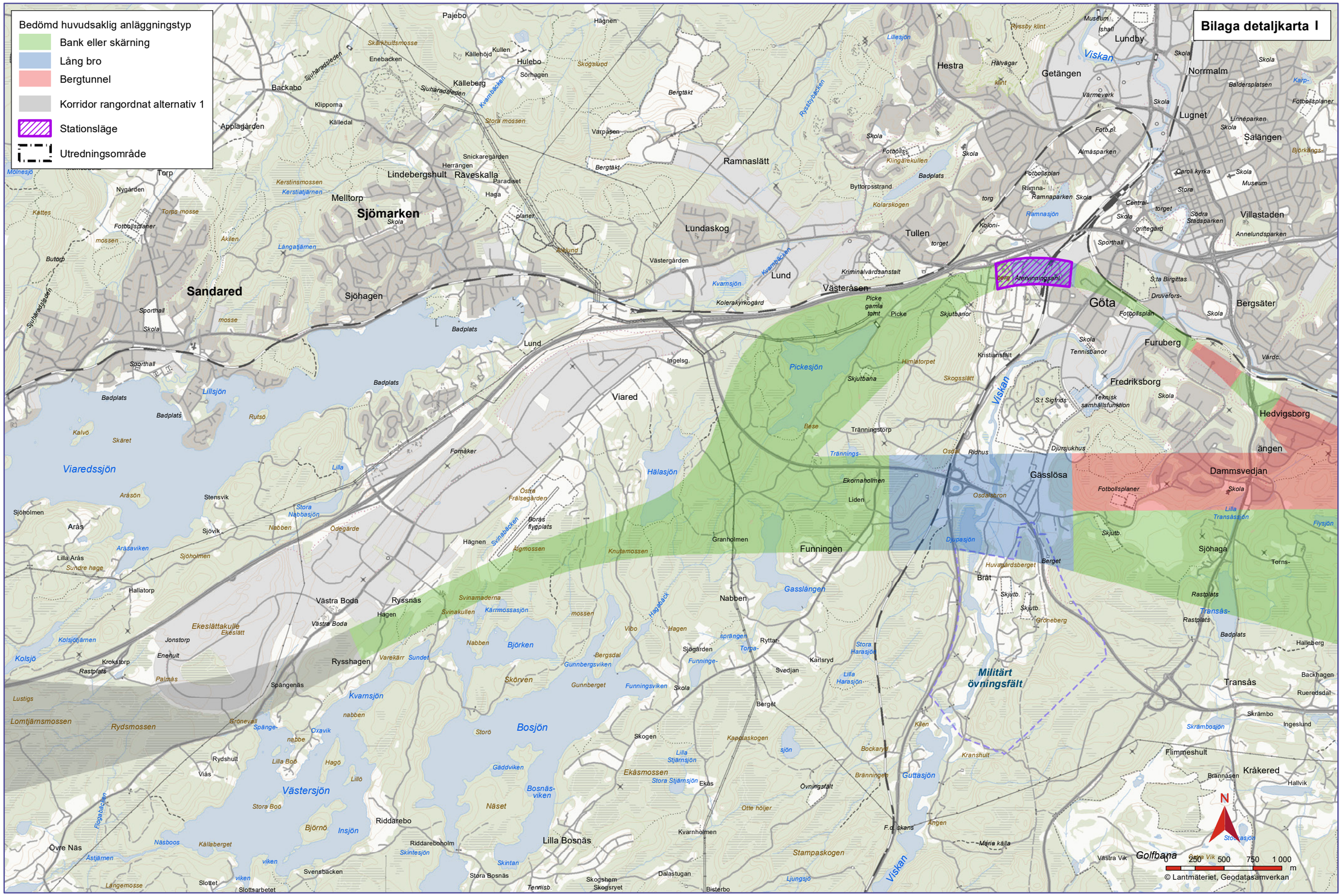
Bilaga detaljkarta I
Bedömd huvudsaklig anläggningstyp
Bank eller skärning
Lång bro
Bergtunnel
Korridor rangordnat alternativ 1
Stationsläge
Utredningsområde
Sjömarken
Sandared
Lindebergshult
Räveskalla
Melltorp
Torp
Backabo
Applagården
Pajebo
Hulebo
Källeberg
Ramnaslätt
Lundaskog
Lund
Sjöhagen
Viared
Viaredssjön
Lillsjön
Bosjön
Kvarnsjön
Skörven
Björken
Hälasjön
Pickesjön
Funningen
Gasslängen
Nabben
Militärt övningsfält
Tullen
Hestra
Getängen
Lundby
Norrmalm
Lugnet
Salängen
Villastaden
Göta
Bergsäter
Furuberg
Fredriksborg
Hedvigsborg
Dammsvedjan
Gässlösa
Brå
Transås
Flimmeshult
Kråkered
Lilla Bosnäs
Riddarebo
Ekeslättakullen
Rysshagen
Västra Boda
Ryssnäs
Arås
Kolsjö
Lomtjärnsmossen
Rydsmossen
Golfbana
Viskan
Kvarnbäcken
Ryssbyån
Lillesjön
Kvarnsjön
Pickesjön
Hälasjön
Gasslängen
Djupasjön
Kolerakyrkogård
Ekåsmossen
Stampaskogen
Guttasjön
Kråkered
Transås
Flimmeshult
Lilla Bosnäs
Riddarebo
Lundaskog
Ramnaslätt
Hestra
Getängen
Lundby
Norrmalm
Lugnet
Salängen
Villastaden
Göta
Bergsäter
Furuberg
Fredriksborg
Hedvigsborg
Dammsvedjan
Gässlösa
Brå
Transås
Flimmeshult
Kråkered
Militärt övningsfält
Viskan
Viaredssjön
Lillsjön
Bosjön
Kvarnsjön
Skörven
Björken
Hälasjön
Pickesjön
Funningen
Gasslängen
Nabben
Djupasjön

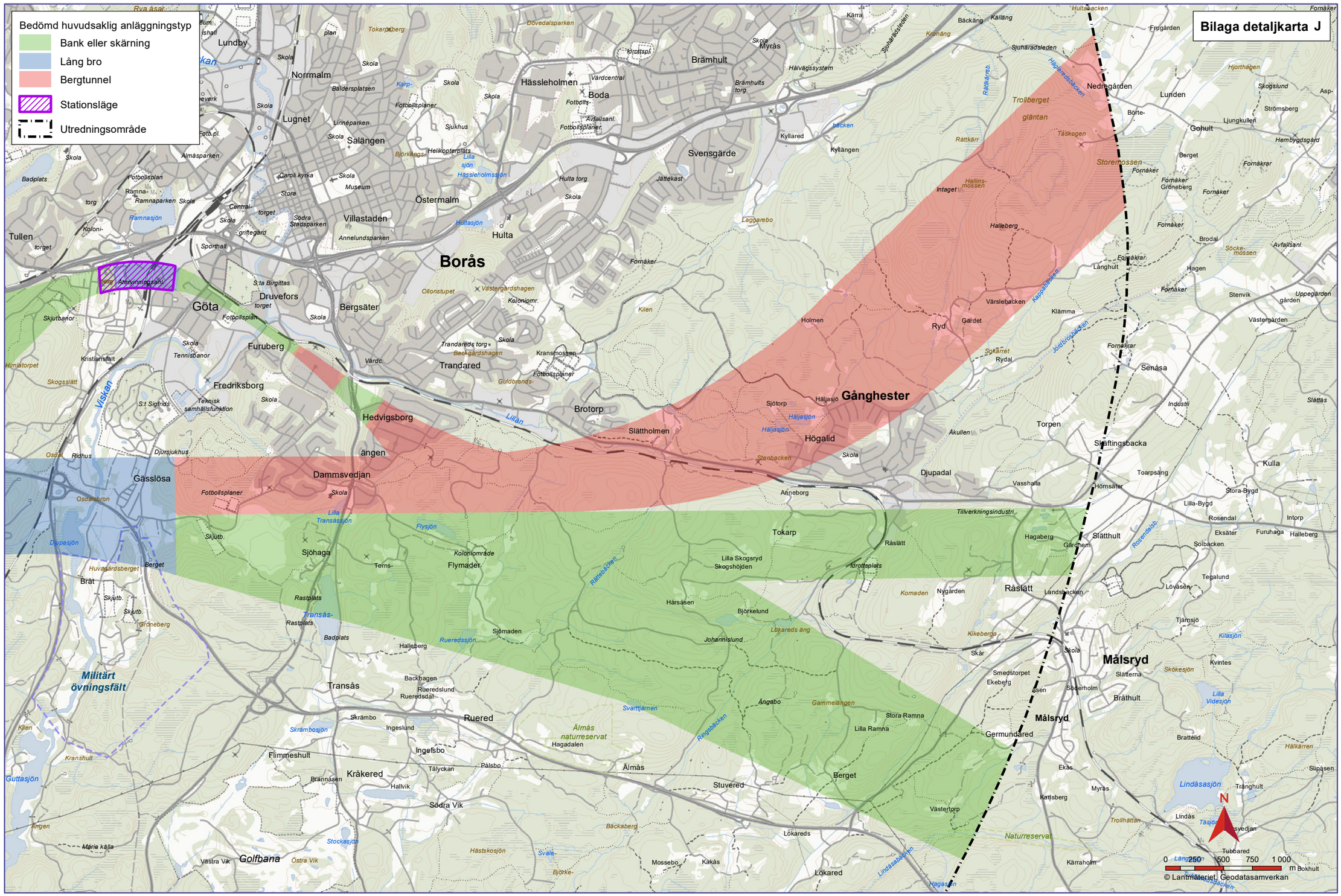
Bilaga detaljkarta J
Bedömd huvudsaklig anläggningstyp
Bank eller skärning
Lång bro
Bergtunnel
Stationsläge
Utredningsområde
Borås
Göta
Gånghester
Målsryd
Militärt övningsfält
Golfbana
Naturreservat
0 250 500 750 1 000 m
© Lantmäteriet, Geodatasamverkan

KARTBILAGA

Trafikverket, 405 33 Göteborg. Besöksadress: Vikingsgatan 2-4.
Telefon: 0771-921 921, Texttelefon: 020-600 650

www.trafikverket.se

TRAFIKVERKET. BESTÄLLNINGSNUMMER:XXXX. ISBN: (VID FLER ÄN 16 SID). UTGÅVA:X. JUNI 2010. PRODUKTION:XXX. TRYCKERI:XXX. FOTO:XXX. ILLUSTRATION:XXX.