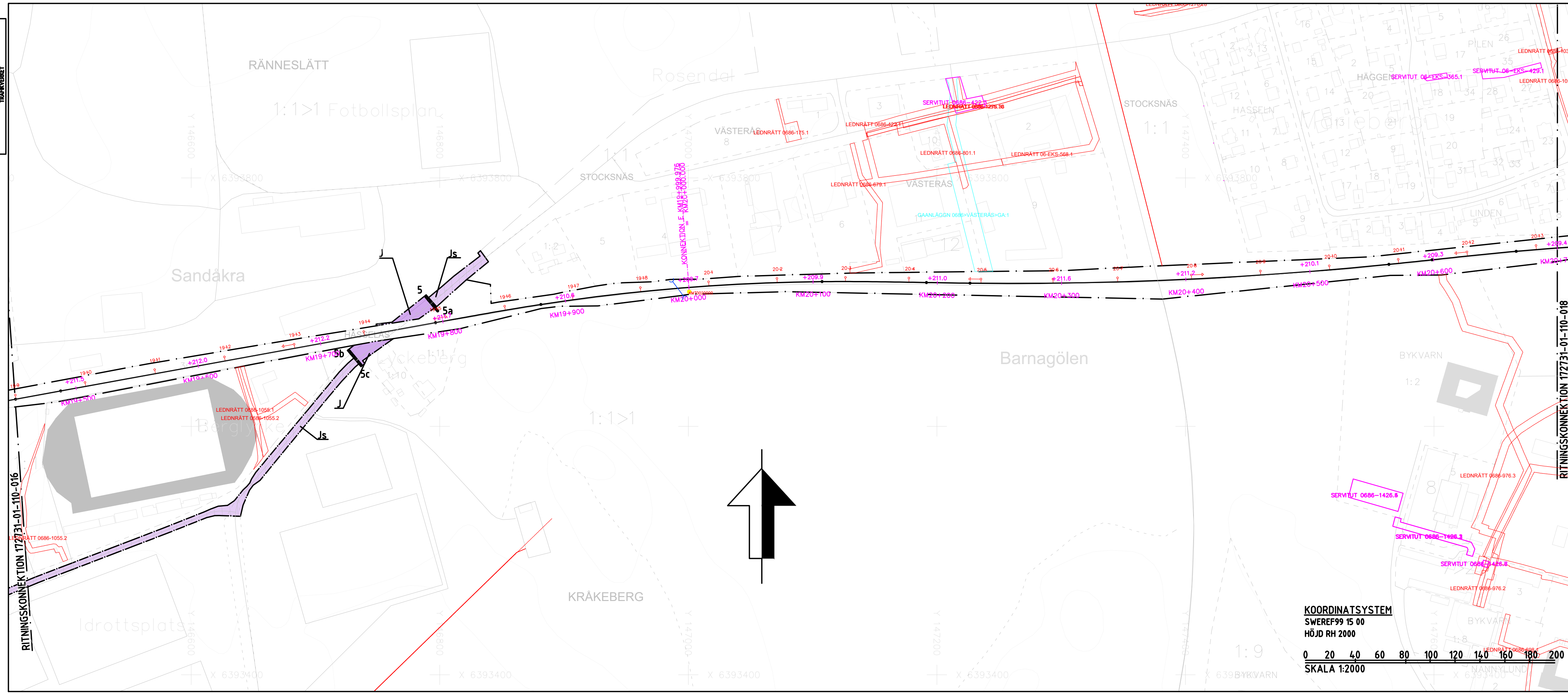


Den här ritningen är Trafikverkets egendom. Allt obehörigt
begagnande av ritningen beivras enligt Lag
TRAFIKVERKET



TECKENFÖRKLARING
HUVUDSÄKLIIG UTFORMNING AV NY ANLÄGGNING
 KONTAKTLEDNINGSBRYGGA 8b 8c NY JÄRNVÄGSMARK MED ÄGANDERÄTT (J) FÖR ELSKYDDSPORTAL
 LÄGE FÖR NYA KONTAKTLEDNINGSTOLPAR OCH ELSKYDDSPORTALER MED STOLPNUMMER ÄR UNGEFÄRLIGA

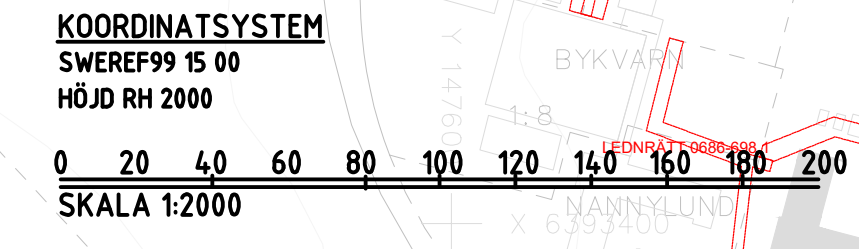
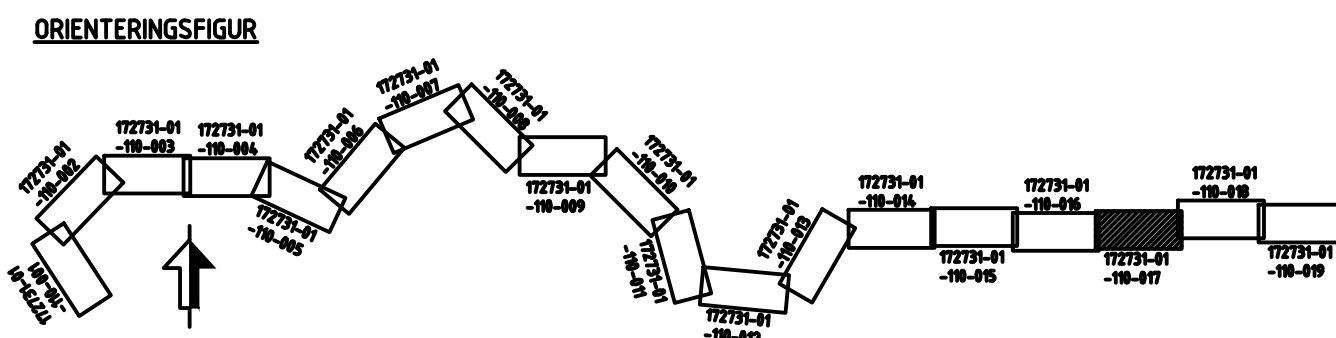
MARKANSPRÅK SOM FASTSTÄLLS
 GRÄNS FÖR JÄRNVÄGSMARK
 J NY JÄRNVÄGSMARK MED ÄGANDERÄTT Js NY JÄRNVÄGSMARK MED SERVITUTSRÄTT
 Js NY JÄRNVÄGSMARK MED SERVITUTSRÄTT FÖR SERVICEVÄG OCH TILLFÄLLIG NYTTJÄNDERÄTT FÖR BYGGTRAFIK
 T TILLFÄLLIG NYTTJÄNDERÄTT SKA GÄLLA FRÅN BYGGSTART OCH 6 MÅNADER EFTER SLUTBESIKTNING

T1 - ARBETSOMRÅDE. BERÖRDA VÄGAR FÅR EJ BLOCKERAS
 T2 - NYTTJÄNDERÄTT AV ENSKILDA VÄGAR FÖR BYGGTRAFIK. VÄGAR FÅR EJ BLOCKERAS
 T3 - UPLAG FÖR SCHAKTMASSOR

ÖVRIGA BETECKNINGAR PÅ PLANKARTA
 FASTIGHETSGRÄNS
 JÄRNVÄGSSPÅR, SPÅRMITT
 GEMENSAMHETSANLÄGGNING
 LEDNINGSRÄTT
 JÄRNVÄGSBRÖ, VÄGBRÖ
 BLANKEFALL
 TRAKTGRÄNS
 JÄRNVÄGSSPÅR, SPÅRMITT (SKA RIVAS)
 SERVITUT
 BEFINTLIG TRUMMA
 BOSTADSHUS, ÖVRIGA BYGGNADER
 FASTIGHETSBECKENING

VERKSAMHETER/ÅTGÄRDER SOM UNDANTAS FRÅN FÖRBUD ENLIGT MILJÖBALKEN
 SKYLDIGHETEN ATT GÖRA ANMÄLAN FÖR SAMRÅD ENLIGT 12:6 MB GÄLLER INTE FÖR DE VERKSAMHETER OCH ÅTGÄRDER SOM BEHÖVS FÖR ATT BYGGA VÄGEN/JÄRNVÄGEN OCH SOM FASTSTÄLLS OCH INGÅR I VÄGOMRÅDE FÖR ALLMÄN VÄG/JÄRNVÄGSMARK ELLER OMRÅDE FÖR TILLFÄLLIG NYTTJÄNDERÄTT

SKYDDÅTGÄRDER OCH FÖRSIKTIGHETSMÅTT
 STRANDSKYDD, FÖRBUD MOT ÅTGÄRD INOM STRANDSKYDDSOMRÅDE (7:15 MB) GÄLLER EJ BYGGANDE AV ALLMÄN VÄG/JÄRNVÄG.
 FÖRBUD SOM AVSER VERKSAMHET ELLER ÅTGÄRD INOM GENERELLT BIOTOPSKYDDSOMRÅDE (7:11 2ST MB) GÄLLER EJ BYGGANDE AV ALLMÄN VÄG/JÄRNVÄG



JÄRNVÄGSPLAN			
LEVERANTÖR REJLERS	AVDELNING REJLERS INFRA	LEVERANS/ÄNDRINGS-PM	TEKNIKGRUPP TEKNIKGEMENSAMT
GRANSKAD AV REJLERS/ÅL	UPPDRAGSNUMMER 172731	KONSTRUKTIONSMUMMER	GRANSKNINGSSTATUS / SYFTE
SKAPAD AV IDOM/EBa	PLANKARTA (NÄSSJÖ) - (EKSJÖ)		HANDLINGSTYP FASTSTÄLLESEHANDLING
GRANSKAD AV REJLERS/ÅL	DATUM 2024-03-25	SKALA 1:2000	ANLÄGGNINGSTYP
GRANSKAD AV REJLERS/NIM	DATUM 2024-03-25	FORMAT A3FF	KILOMETER-METER 19+450 - 20+700
		RITNINGSMUMMER FÖRVALTNING	BANDEL 831
		BLAD 017	RITNINGSMUMMER PROJEKT 172731-01-110
		NÄSTA BLAD 018	ÅR 2024