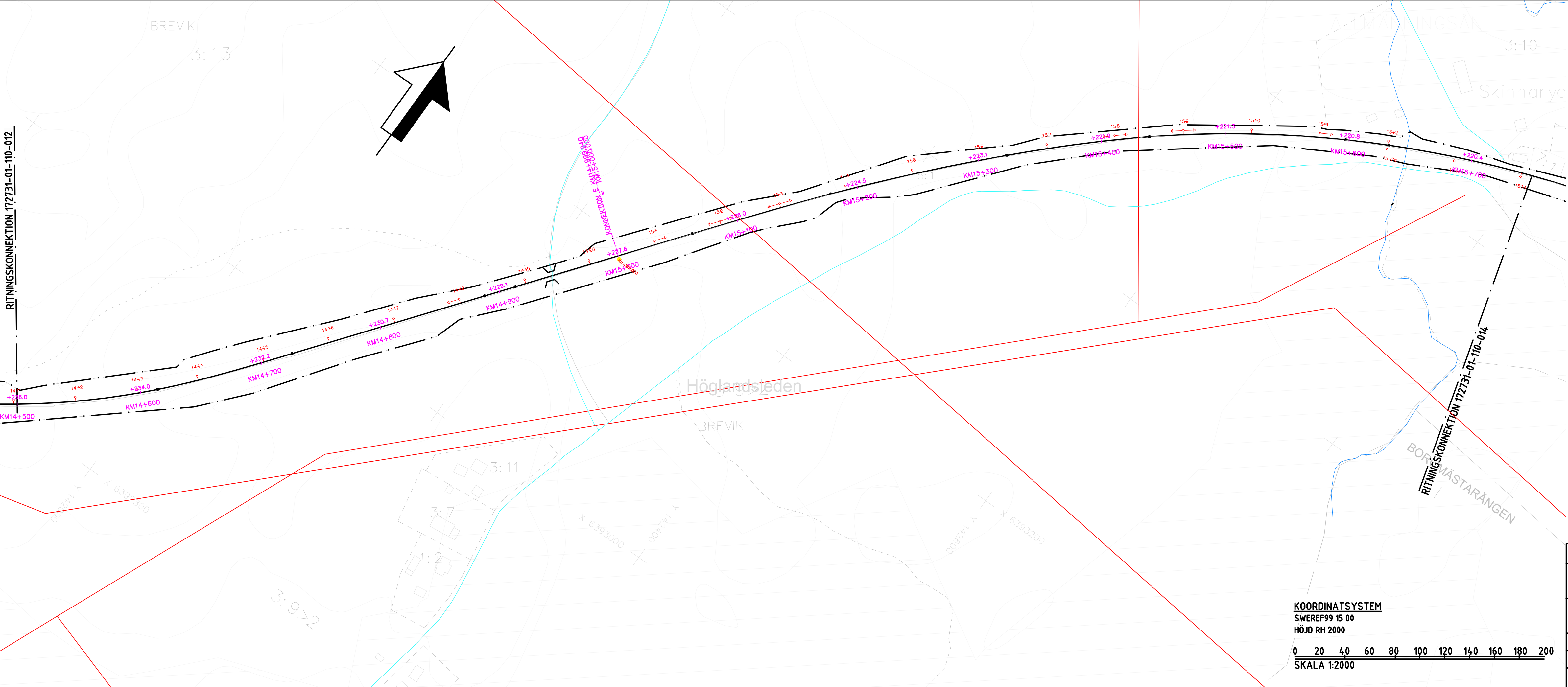


Den här ritningen är Trafikverkets egendom. Allt obehörigt brukande av ritningen beivras enligt Lag om Trafikverket.

RITNINGSKONNEKTION 172731-01-110-012

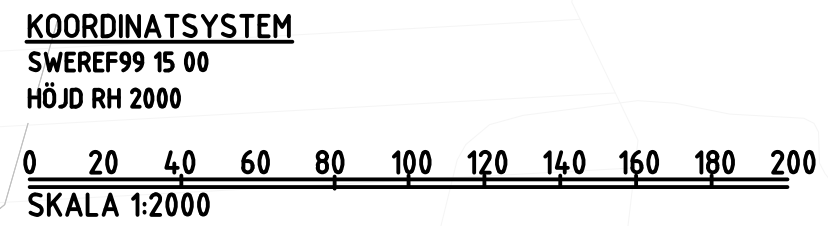
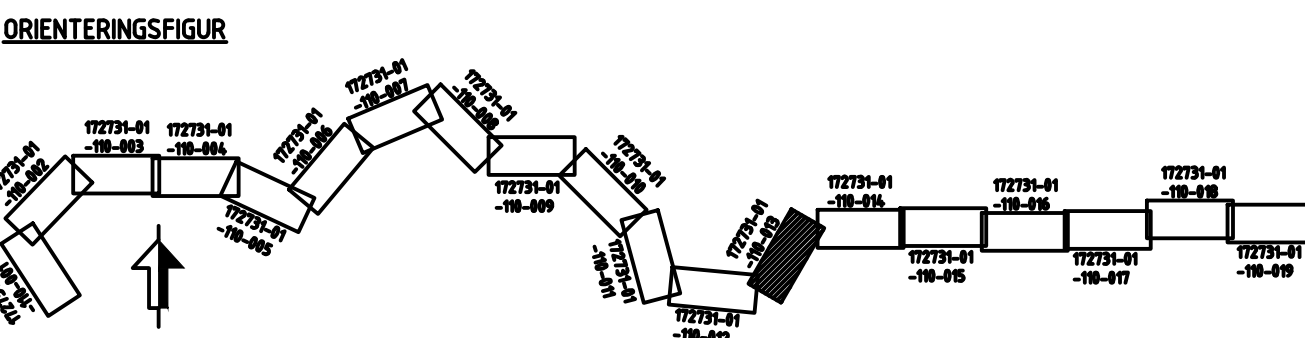


- TECKENFÖRKLARING**
- KONTAKTLEDNINGSBRYGGA
 - LÄGE FÖR NYA KONTAKTLEDNINGSPOLAR OCH ELSKYDDSPORTALAR MED STOLPNUMMER ÄR UNGEFÄRLIGA
 - NY JÄRNVÄGSMARK MED ÄGANDERÄTT (J) FÖR ELSKYDDSPORTAL
 - NY JÄRNVÄGSMARK MED SERVITUTSRÄTT
 - NY JÄRNVÄGSMARK MED SERVITUTSRÄTT FÖR SERVICEVÄG OCH TILLFÄLLIG NYTTJÄNDERÄTT FÖR BYGGTRAFIK
 - TILLFÄLLIG NYTTJÄNDERÄTT SKA GÄLLA FRÅN BYGGSTART OCH 6 MÅNADER EFTER SLUTBESIKTNING
- MARKANSPRÅK SOM FASTSTÄLLS**
- GRÄNS FÖR JÄRNVÄGSMARK
 - NY JÄRNVÄGSMARK MED ÄGANDERÄTT
 - NY JÄRNVÄGSMARK MED SERVITUTSRÄTT FÖR SERVICEVÄG OCH TILLFÄLLIG NYTTJÄNDERÄTT FÖR BYGGTRAFIK
 - TILLFÄLLIG NYTTJÄNDERÄTT SKA GÄLLA FRÅN BYGGSTART OCH 6 MÅNADER EFTER SLUTBESIKTNING
 - AVGRÄNSNING MELLAN OLIKA TYPER AV MARKANSPRÅK

DATUM GRUNDKARTA: 2023-10-26
DATUM FASTIGHETSKARTA: 2023-10-26

- T1 - ARBETSOMRÅDE. BERÖRDA VÄGAR FÅR EJ BLOCKERAS**
T2 - NYTTJANDE AV ENSKILDA VÄGAR FÖR BYGGTRAFIK. VÄGAR FÅR EJ BLOCKERAS
T3 - UPLAG FÖR SCHAKTMASSOR
- ÖVRIGA BETECKNINGAR PÅ PLANKARTA**
- FASTIGHETSGRÄNS
 - JÄRNVÄGSSPÅR, SPÅRMITT
 - GEMENSAMHETSANLÄGGNING
 - LEDNINGSRÄTT
 - JÄRNVÄGSBRÖ, VÄGBRÖ
 - BLANKFALL
 - TRAKTNAMN
 - TRAKTGRÄNS
 - JÄRNVÄGSSPÅR, SPÅRMITT (SKA RIVAS)
 - SERVITUT
 - BEFINTLIG TRUMMA
 - BOSTADSHUS, ÖVRIGA BYGGNADER
 - FASTIGHETSBECKENING

- VERKSAMHETER/ÅTGÄRDER SOM UNDANTAS FRÅN FÖRBUD ENLIGT MILJÖBALKEN**
- SKYLDIGHETEN ATT GÖRA ANMÄLAN FÖR SAMRÅD ENLIGT 12:6 MB GÄLLER INTE FÖR DE VERKSAMHETER OCH ÅTGÄRDER SOM BEHÖVS FÖR ATT BYGGA VÄGEN/JÄRNVÄGEN OCH SOM FASTSTÄLLS OCH INGÅR I VÄGOMRÅDE FÖR ALLMÄN VÄG/JÄRNVÄGSMARK ELLER OMRÅDE FÖR TILLFÄLLIG NYTTJÄNDERÄTT
- SKYDDÅTGÄRDER OCH FÖRSIKTIGHETSMÅTT**
- STRANDSKYDD, FÖRBUD MOT ÅTGÄRD INOM STRANDSKYDDSOHRÅDE (7:15 MB) GÄLLER EJ BYGGANDE AV ALLMÄN VÄG/JÄRNVÄG.
 - FÖRBUD SOM AVSER VERKSAMHET ELLER ÅTGÄRD INOM GENERELLT BIOTOPSKYDDSOHRÅDE (7:11 2ST MB) GÄLLER EJ BYGGANDE AV ALLMÄN VÄG/JÄRNVÄG



TYP AV PLAN				JÄRNVÄGSPLAN		
LEVERANTÖR	AVDELNING	LEVERANS/ÄNDRINGS-PH	TERIKOMRÅDE	TEKNIKGEMENSAMT		
REJLERS	REJLERS INFRA		TEKNIKOMRÅDE	TEKNIKGEMENSAMT		
	UPPDRAGSNUMMER	KONSTRUKTIONSNUMMER	GRANSKNINGSSTATUS / SYFTE			
	172731					
TRAFIKVERKET	(NÄSSJÖ) - (EKSJÖ)		HANDLINGSTYP	FASTSTÄLLESHANDLING		
			ANLÄGGNINGSTYP			
SKAPAD AV			KILOMETER-METER	14+500 -	15+750	BANDEL
IDOM/EBa						831
GRANSKAD AV			RITNINGSNUMMER PROJEKT	172731-01-110		
REJLERS/ÅLa			BLAD	013	NÄSTA BLAD	014
GRANSKAD AV	DATUM	SKALA	FORMAT	RITNINGSNUMMER FÖRVALTNING		ÅNR.
REJLERS/NIM	2024-03-25	1:2000	A3FF			