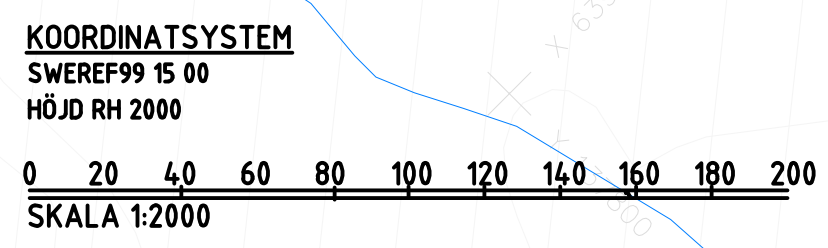
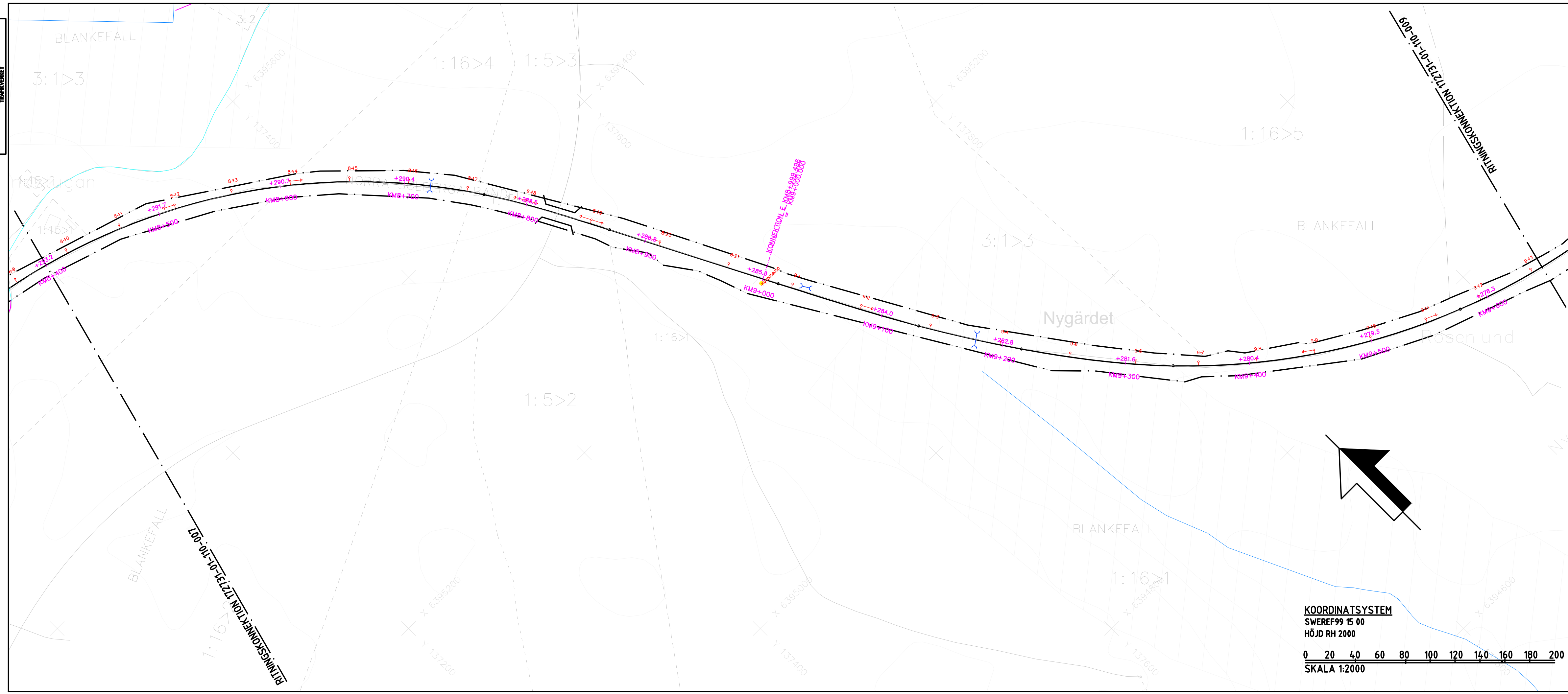


Dessa ritningar är Trafikverkets egendom. Allt obehörigt  
 begagnande av ritningen beivras enligt Lag  
 TRAFIKVERKET



- TECKENFÖRKLARING**  
**HUVUDSAKLIG UTFORMNING AV NY ANLÄGGNING**
- KONTAKTLEDNINGSBRYGGA
  - LÄGE FÖR NYA KONTAKTLEDNINGSSTOLPAR OCH ELSKYDDSPORTALER MED STOLPNUMMER ÄR UNGEFÄRLIGA
  - NY JÄRNVÄGSMARK MED ÄGANDERÄTT (J) FÖR ELSKYDDSPORTAL
  - AVGRÄNSNING MELLAN OLIKA TYPER AV MARKANSPRÅK
  - NY JÄRNVÄGSMARK MED ÄGANDERÄTT
  - NY JÄRNVÄGSMARK MED SERVICERÄTT FÖR SERVICEVÄG OCH TILLFÄLLIG NYTTJÄNDERÄTT FÖR BYGGTRAFIK
  - TILLFÄLLIG NYTTJÄNDERÄTT SKA GÄLLA FRÅN BYGGSTART OCH 6 MÅNADER EFTER SLUTBESIKTNING

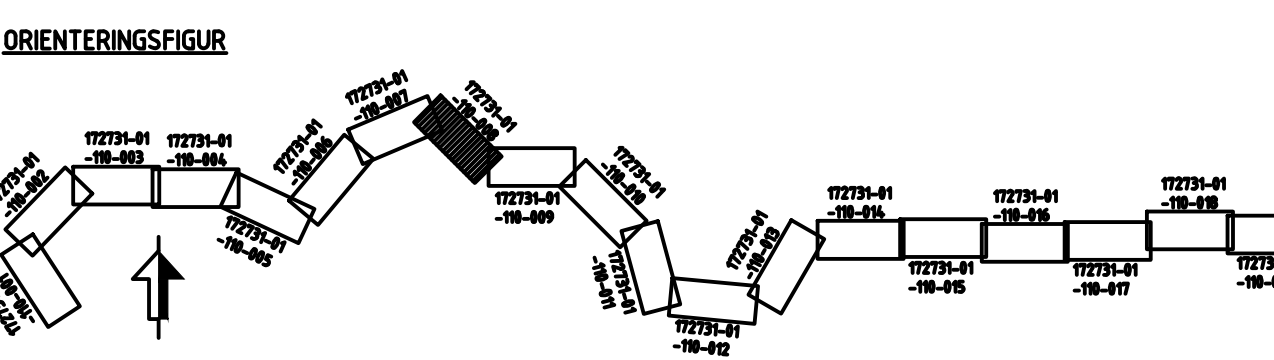
- MARKANSPRÅK SOM FASTSTÄLLS**
- GRÄNS FÖR JÄRNVÄGSMARK
  - NY JÄRNVÄGSMARK MED ÄGANDERÄTT
  - NY JÄRNVÄGSMARK MED SERVICERÄTT FÖR SERVICEVÄG OCH TILLFÄLLIG NYTTJÄNDERÄTT FÖR BYGGTRAFIK
  - TILLFÄLLIG NYTTJÄNDERÄTT SKA GÄLLA FRÅN BYGGSTART OCH 6 MÅNADER EFTER SLUTBESIKTNING
- T1 - ARBETSOMRÅDE. BERÖRDA VÄGAR FÅR EJ BLOCKERAS**  
**T2 - NYTTJANDE AV ENSKILDA VÄGAR FÖR BYGGTRAFIK. VÄGAR FÅR EJ BLOCKERAS**  
**T3 - UPPLAG FÖR SCHAKTMASSOR**
- ÖVRIGA BETECKNINGAR PÅ PLANKARTA**
- FASTIGHETSGRÄNS
  - JÄRNVÄGSSPÅR, SPÅRMITT
  - GEMENSAMHETSANLÄGGNING
  - LEDNINGSRÄTT
  - JÄRNVÄGSBRÖ, VÄGBRÖ
  - BLANKEFALL
  - TRAKTNAMN
  - TRAKTGRÄNS
  - JÄRNVÄGSSPÅR, SPÅRMITT (SKA RIVAS)
  - SERVICUT
  - BEFINTLIG TRUMMA
  - BOSTADSHUS, ÖVRIGA BYGGNADER
  - FASTIGHETSBECKENNING

**VERKSAMHETER/ÅTGÄRDER SOM UNDANTAS FRÅN FÖRBUD ENLIGT MILJÖBALKEN**

SKYLDIGHETEN ATT GÖRA ANMÄLAN FÖR SAMRÅD ENLIGT 12:6 MB GÄLLER INTE FÖR DE VERKSAMHETER OCH ÅTGÄRDER SOM BEHÖVS FÖR ATT BYGGA VÄGEN/JÄRNVÄGEN OCH SOM FASTSTÄLLS OCH INGÅR I VÄGOMRÅDE FÖR ALLMÄN VÄG/JÄRNVÄGSMARK ELLER OMRÅDE FÖR TILLFÄLLIG NYTTJÄNDERÄTT

**SKYDDSÅTGÄRDER OCH FÖRSIKTIGHETSÅTGÄRDER**

- STRANDSKYDD, FÖRBUD MOT ÅTGÄRD INOM STRANDSKYDDSOHRÅDE (7:15 MB) GÄLLER EJ BYGGANDE AV ALLMÄN VÄG/JÄRNVÄG.
- FÖRBUD SOM AVSER VERKSAMHET ELLER ÅTGÄRD INOM GENERELLT BIOTOPSKYDDSOHRÅDE (7:11 2ST MB) GÄLLER EJ BYGGANDE AV ALLMÄN VÄG/JÄRNVÄG



TYP AV PLAN			
<b>JÄRNVÄGSPLAN</b>			
LEVERANTÖR	AVDELNING	LEVERANS/ÄNDRINGS-PM	TEKNIKOMRÅDE
<b>REJLERS</b>	REJLERS INFRA		TEKNIKGEMENSAMT
	UPPDRAGSNUMMER	KONSTRUKTIONSMUMMER	GRANSKNINGSSTATUS / SYFTE
	172731		
<b>TRAFIKVERKET</b>	(NÄSSJÖ) - (EKSJÖ)		HANDLINGSTYP
			FASTSTÄLLESEHANDLING
			ANLÄGGNINGSTYP
SKAPAD AV			KILOMETER-METER
IDOM/EBa			8+400 - 9+650
GRANSKAD AV			BANDEL
REJLERS/ÅL			831
REJLERS/ÅL	PLANKARTA		RITNINGSMUMMER PROJEKT
			172731-01-110
GRANSKAD AV	DATUM	SKALA	BLAD
REJLERS/NIM	2024-03-25	1:2000	008
		FORMAT	NÄSTA BLAD
		A3FF	009
		RITNINGSMUMMER FÖRVALTNING	ÅR