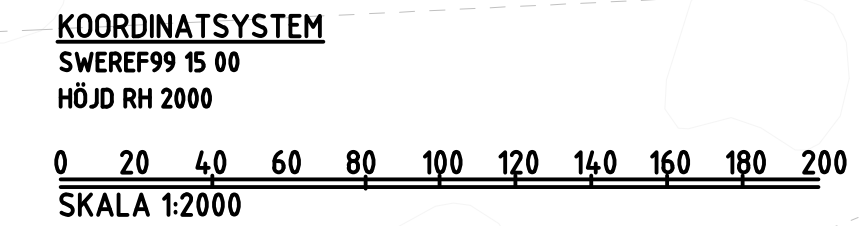
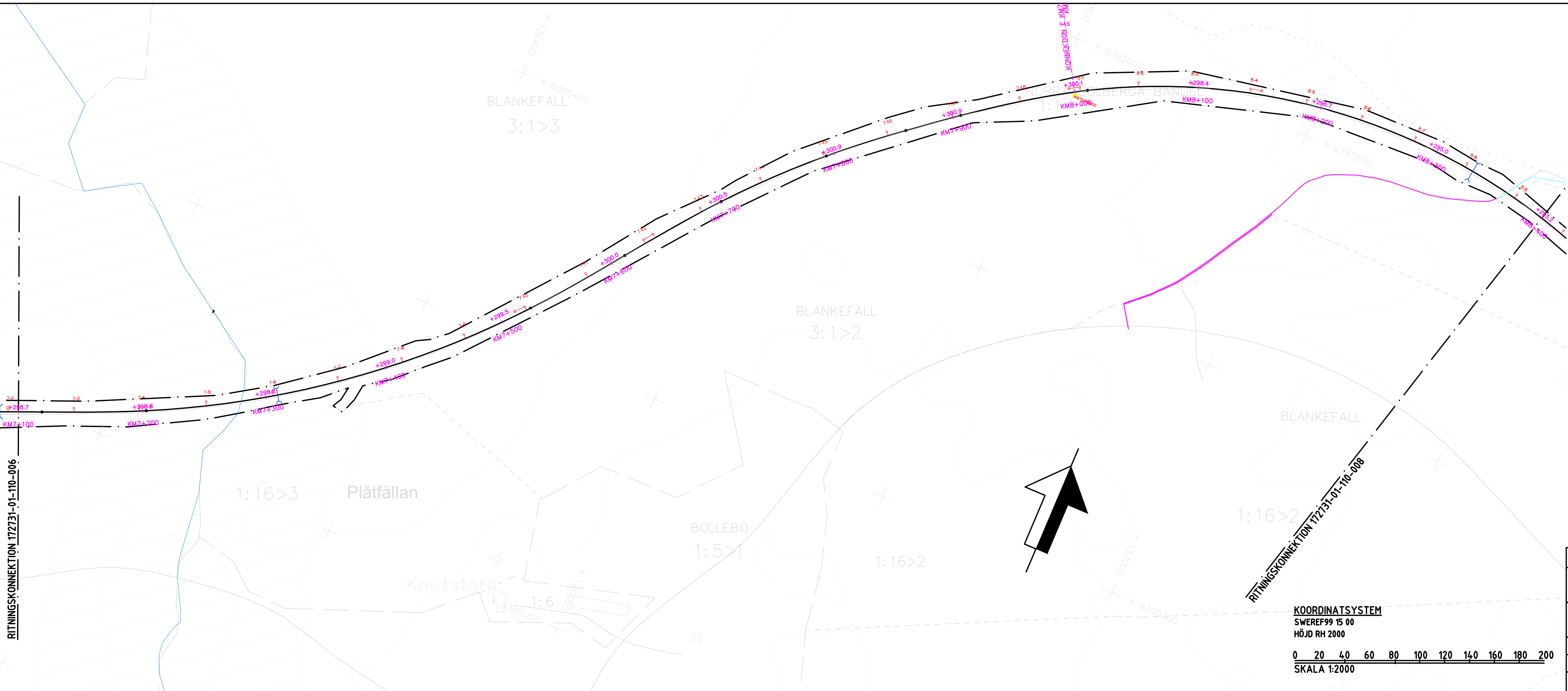


Dessa ritningar är Trafikverkets egendom. Allt obehörigt  
begagnande av ritningen beivras enligt Lag  
TRAFIKVERKET



- TECKENFÖRKLARING**  
**HUVUDSÄKLIIG UTFORMNING AV NY ANLÄGGNING**
- KONTAKTLEDNINGSBRYGGA
  - NY JÄRNVÄGSMARK MED ÄGANDERÄTT (J) FÖR ELSKYDDSPORTAL
  - LÄGE FÖR NYA KONTAKTLEDNINGSPÄLAR OCH ELSKYDDSPORTALER MED STOLPNUMMER ÅR UNGEFÄRLIGA
- MARKANSPRÅK SOM FASTSTÄLLS**
- GRÄNS FÖR JÄRNVÄGSMARK
  - NY JÄRNVÄGSMARK MED ÄGANDERÄTT
  - NY JÄRNVÄGSMARK MED SERVITUTSRÄTT
  - NY JÄRNVÄGSMARK MED SERVITUTSRÄTT FÖR SERVICEVÄG OCH TILLFÄLLIG NYTTJÄNDERÄTT FÖR BYGGTRAFIK
  - TILLFÄLLIG NYTTJÄNDERÄTT SKA GÄLLA FRÅN BYGGSTART OCH 6 MÅNADER EFTER SLUTBESIKTNING

DATUM GRUNDKARTA: 2023-10-26  
 DATUM FASTIGHETSKARTA: 2023-10-26

- T1 - ARBETSOMRÅDE. BERÖRDA VÄGAR FÅR EJ BLOCKERAS**  
**T2 - NYTTJANDE AV ENSKILDA VÄGAR FÖR BYGGTRAFIK. VÄGAR FÅR EJ BLOCKERAS**  
**T3 - UPPLAG FÖR SCHAKTMASSOR**
- ÖVRIGA BETECKNINGAR PÅ PLANKARTA**
- FASTIGHETSGRÄNS
  - JÄRNVÄGSSPÅR, SPÅRMITT
  - GEMENSAMHETSANLÄGGNING
  - LEDNINGSRÄTT
  - JÄRNVÄGSBRÖ, VÄGBRO
  - BLANKEFALL
  - TRAKTNAMN
  - TRAKTGRÄNS
  - JÄRNVÄGSSPÅR, SPÅRMITT (SKA RIVAS)
  - SERVITUT
  - BEFINTLIG TRUMMA
  - BOSTADSHUS, ÖVRIGA BYGGNADER
  - FASTIGHETSBECKENNING

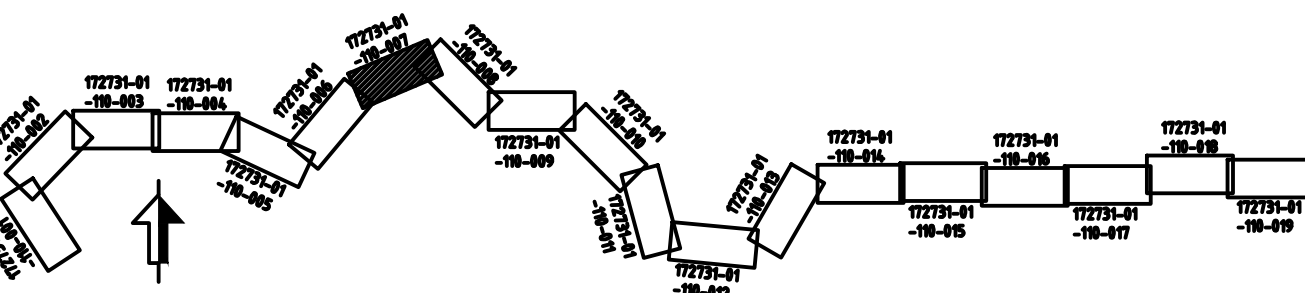
**VERKSAMHETER/ÅTGÄRDER SOM UNDANTAS FRÅN FÖRBUD ENLIGT MILJÖBALKEN**

SKYLDIGHETEN ATT GÖRA ANMÄLAN FÖR SAMRÅD ENLIGT 12:6 MB GÄLLER INTE FÖR DE VERKSAMHETER OCH ÅTGÄRDER SOM BEHOVS FÖR ATT BYGGA VÄGEN/JÄRNVÄGEN OCH SOM FASTSTÄLLS OCH INGÅR I VÄGOMRÅDE FÖR ALLMÄN VÄG/JÄRNVÄG ELLER OMRÅDE FÖR TILLFÄLLIG NYTTJÄNDERÄTT

**SKYDDÅTGÄRDER OCH FÖRSIKTIGHETSMÅTT**

- STRANDSKYDD, FÖRBUD MOT ÅTGÄRD INOM STRANDSKYDDSOHRÅDE (7:15 MB) GÄLLER EJ BYGGANDE AV ALLMÄN VÄG/JÄRNVÄG.
- FÖRBUD SOM AVSER VERKSAMHET ELLER ÅTGÄRD INOM GENERELLT BIOTOPSKYDDSOHRÅDE (7:11 2ST MB) GÄLLER EJ BYGGANDE AV ALLMÄN VÄG/JÄRNVÄG

**ORIENTERINGSFIGUR**



TYP AV PLAN		JÄRNVÄGSPLAN		
LEVERANTÖR	<b>REJLERS</b>	AVDELNING	REJLERS INFRA	LEVERANS-/ÄNDRINGS-PH
GRANSKAD AV	REJLERS/ÄL	UPPDRAGSNUMMER	172731	KONSTRUKTIONSNUMMER
GRANSKAD AV	REJLERS/NIM	PLANKARTA		
DATUM	2024-03-25	SKALA	1:2000	FORMAT
BLAD	007	RITNINGSNUMMER FÖRVALTNING	A3FF	BLAD
NÄSTA BLAD	008	ÅHR.		
TEKNIKGENSÄM		TEKNIKGENSÄM		
GRANSKNINGSSTATUS / SYFTE		GRANSKNINGSSTATUS / SYFTE		
HANDLINGSTYP		HANDLINGSTYP		
FASTSTÄLLESEHANDLING		FASTSTÄLLESEHANDLING		
ANLÄGGNINGSTYP		ANLÄGGNINGSTYP		
KILOMETER-METER	7+100 - 8+400	BANDEL	831	
RITNINGSNUMMER PROJEKT	172731-01-110			

RITNINGSKONNEKTION 172731-01-110-006