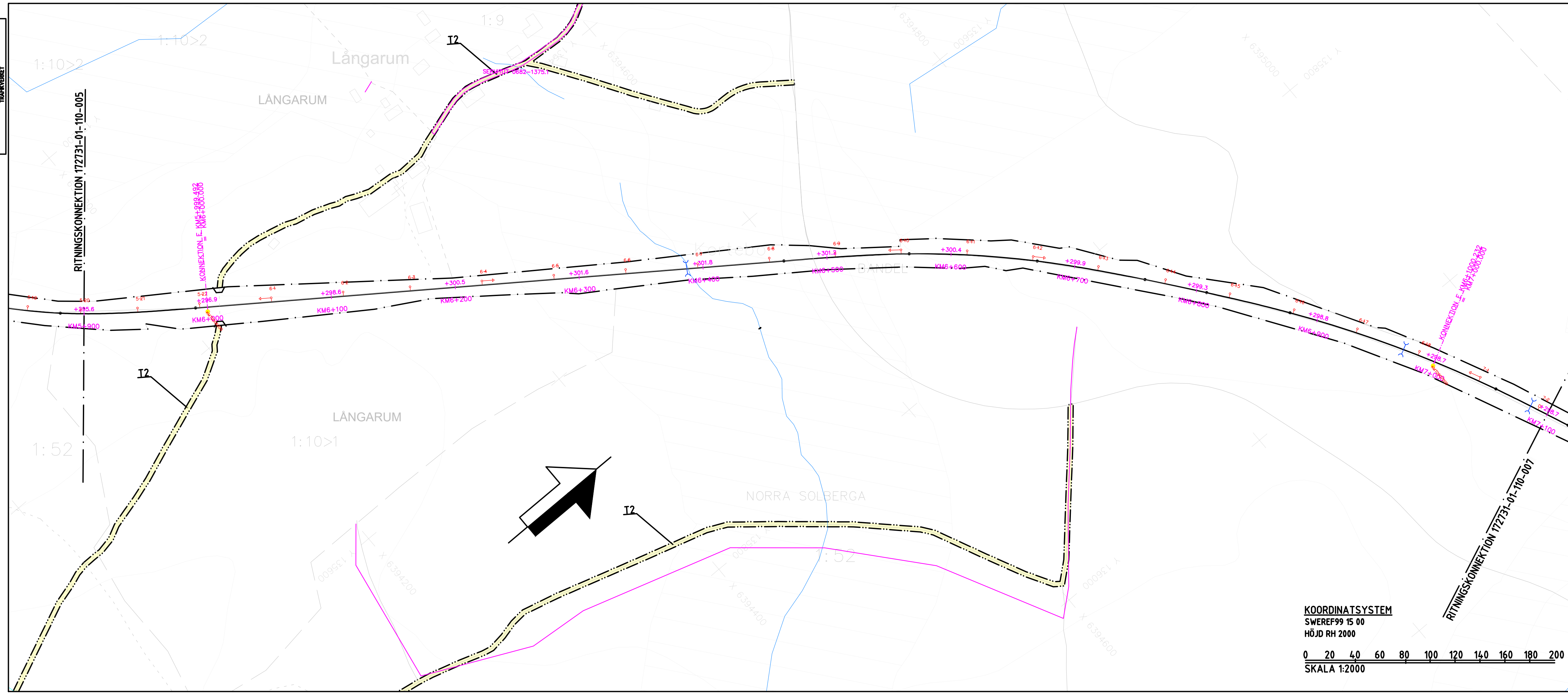


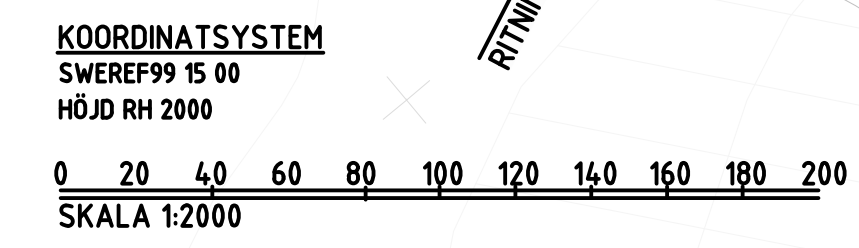
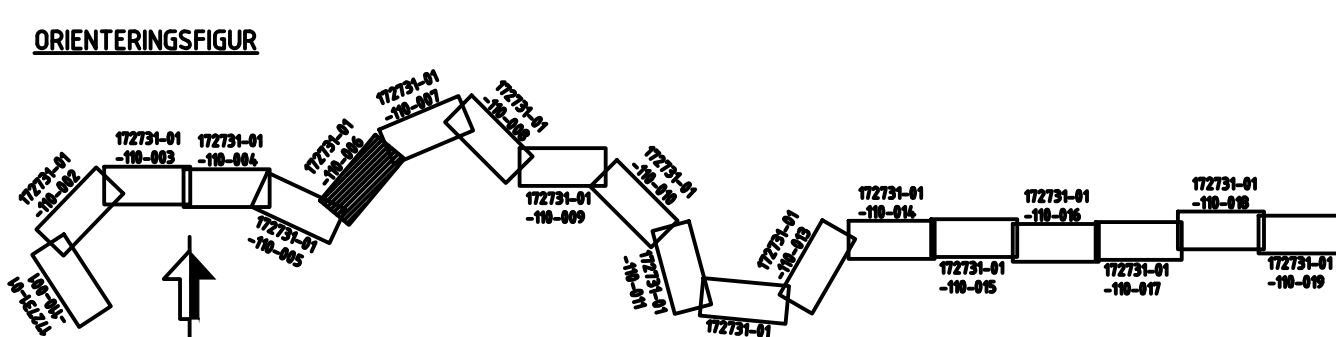
Dessa ritningar är Trafikverkets egendom. Allt obehörigt
 begagnande av ritningen beivras enligt Lag
 TRAFIKVERKET



- TECKENFÖRKLARING**
HUVUDSÄKLIIG UTFORMNING AV NY ANLÄGGNING
- KONTAKTLEDNINGSBRYGGA
 - NY JÄRNVÄGSMARK MED ÄGANDERÄTT (J) FÖR ELSKYDDSPORTAL
 - LÄGE FÖR NYA KONTAKTLEDNINGSPOLAR OCH ELSKYDDSPORTALER MED STOLPNUMMER ÄR UNGEFÄRLIGA
- MARKANSPRÅK SOM FASTSTÄLLS**
- GRÄNS FÖR JÄRNVÄGSMARK
 - NY JÄRNVÄGSMARK MED ÄGANDERÄTT
 - NY JÄRNVÄGSMARK MED SERVITUTSRÄTT FÖR SERVICEVÄG OCH TILLFÄLLIG NYTTJÄNDERÄTT FÖR BYGGTRAFIK
 - TILLFÄLLIG NYTTJÄNDERÄTT SKA GÄLLA FRÅN BYGGSTART OCH 6 MÅNADER EFTER SLUTBESIKTNING
 - AVGRÄNSNING MELLAN OLIKA TYPER AV MARKANSPRÅK
 - NY JÄRNVÄGSMARK MED SERVITUTSRÄTT

- T1 - ARBETSOMRÅDE. BERÖRDA VÄGAR FÅR EJ BLOCKERAS**
T2 - NYTTJANDE AV ENSKILDA VÄGAR FÖR BYGGTRAFIK. VÄGAR FÅR EJ BLOCKERAS
T3 - UPPLAG FÖR SCHAKTMASSOR
- ÖVRIGA BETECKNINGAR PÅ PLANKARTA**
- FASTIGHETSGRÄNS
 - JÄRNVÄGSSPÅR, SPÅRMITT
 - GEMENSAMHETSANLÄGGNING
 - LEDNINGSRÄTT
 - JÄRNVÄGSBRÖ, VÄGBRÖ
 - BLANKEFALL
 - TRAKTNAMN
 - TRAKTGRÄNS
 - JÄRNVÄGSSPÅR, SPÅRMITT (SKA RIVAS)
 - SERVITUT
 - BEFINTLIG TRUMMA
 - BOSTADSHUS, ÖVRIGA BYGGNADER
 - FASTIGHETSBECKENING

- VERKSAMHETER/ÅTGÄRDER SOM UNDANTAS FRÅN FÖRBUD ENLIGT MILJÖBALKEN**
- SKYDDIGHETEN ATT GÖRA ANMÄLAN FÖR SAMRÅD ENLIGT 12:6 MB GÄLLER INTE FÖR DE VERKSAMHETER OCH ÅTGÄRDER SOM BEHÖVS FÖR ATT BYGGA VÄGEN/JÄRNVÄGEN OCH SOM FASTSTÄLLS OCH INGÅR I VÄGOMRÅDE FÖR ALLMÄN VÄG/JÄRNVÄGSMARK ELLER OMRÅDE FÖR TILLFÄLLIG NYTTJÄNDERÄTT
- SKYDDÅTGÄRDER OCH FÖRSIKTIGHETSMÅTT**
- STRANDSKYDD, FÖRBUD MOT ÅTGÄRD INOM STRANDSKYDDSOHRÅDE (7:15 MB) GÄLLER EJ BYGGANDE AV ALLMÄN VÄG/JÄRNVÄG.
 - FÖRBUD SOM AVSER VERKSAMHET ELLER ÅTGÄRD INOM GENERELLT BIOTOPSKYDDSOHRÅDE (7:11 2ST MB) GÄLLER EJ BYGGANDE AV ALLMÄN VÄG/JÄRNVÄG



TYP AV PLAN			
JÄRNVÄGSPLAN			
LEVERANTÖR	AVDELNING	LEVERANS/ÄNDRINGS-PH	TEROGRÅDE
REJLERS	REJLERS INFRA		TEKNIKGEMENSAMT
	UPPDRAGSNUMMER	KONSTRUKTIONSNUMMER	GRANSKNINGSSTATUS / SYFTE
	172731		
TRAFIKVERKET	(NÄSSJÖ) - (EKSJÖ)		HANDLINGSTYP
			FASTSTÄLLESEHANDLING
			ANLÄGGNINGSTYP
SKAPAD AV			KILOMETER-METER
IDOM/EBa			5+900 - 7+100
GRANSKAD AV			BANDEL
REJLERS/ÅLä			831
REJLERS/ÅLä	PLANKARTA		RITNINGSNUMMER PROJEKT
			172731-01-110
GRANSKAD AV	DATUM	SKALA	BLAD
REJLERS/NIM	2024-03-25	1:2000	006
		FORMAT	NÄSTA BLAD
		A3FF	007
		RITNINGSNUMMER FÖRVALTNING	ÅNR.