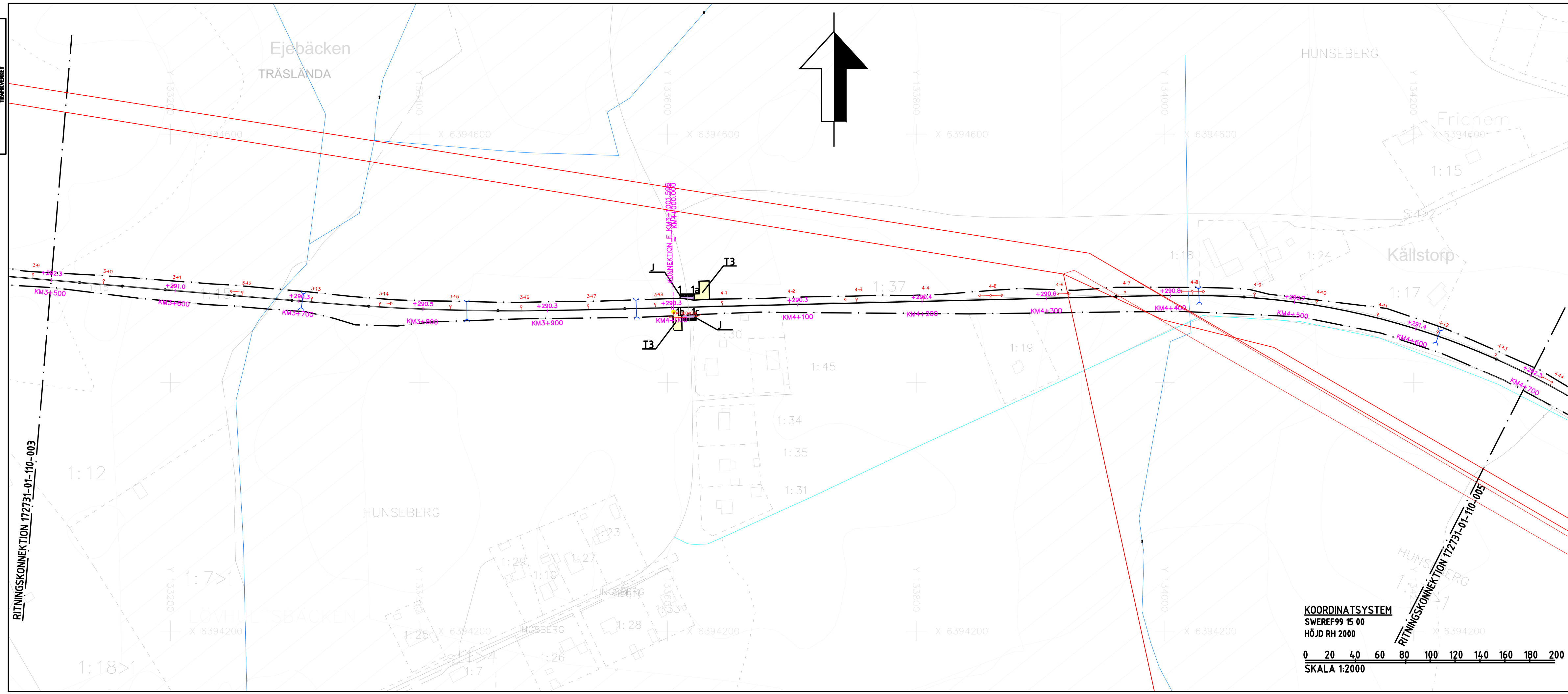


Dessa ritningar är Trafikverkets egendom. Allt obehörigt
 begagnande av ritningen beivras enligt Lag
 TRAFIKVERKET



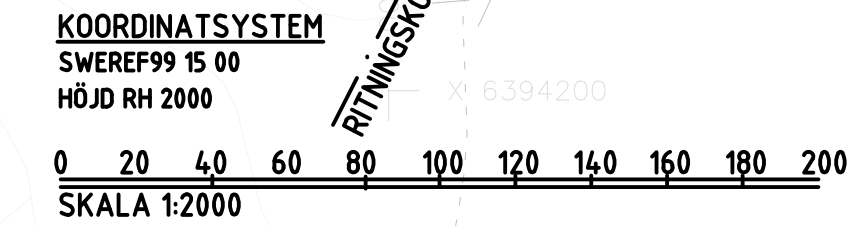
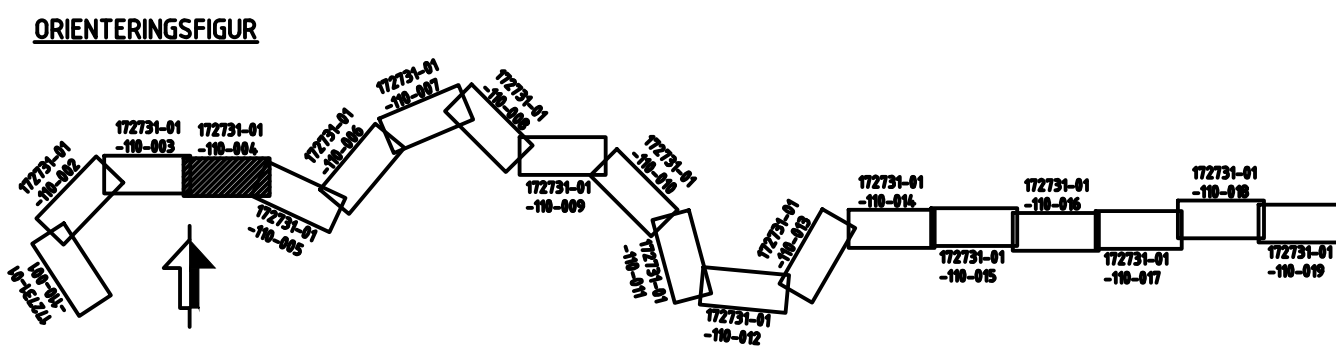
- TECKENFÖRKLARING**
HUVUDSAKLIG UTFORMNING AV NY ANLÄGGNING
- KONTAKTLEDNINGSBRYGGA
 - NY JÄRNVÄGSMARK MED ÄGANDERÄTT (J) FÖR ELSKYDDSPORTAL
 - LÄGE FÖR NYA KONTAKTLEDNINGSPOLAR OCH ELSKYDDSPORTALER MED STOLPNUMMER ÄR UNgefÄRLIGA
- MARKANSPRÅK SOM FASTSTÄLLS**
- GRÄNS FÖR JÄRNVÄGSMARK
 - J NY JÄRNVÄGSMARK MED ÄGANDERÄTT
 - Js NY JÄRNVÄGSMARK MED SERVICUTSRÄTT FÖR SERVICEVÄG OCH TILLFÄLLIG NYTTJÄNDERÄTT FÖR BYGGTRAFIK
 - T TILLFÄLLIG NYTTJÄNDERÄTT SKA GÄLLA FRÅN BYGGSTART OCH 6 MÅNADER EFTER SLUTBESIKTNING
 - AVGRÄNSNING MELLAN OLIKA TYPER AV MARKANSPRÅK
 - Js NY JÄRNVÄGSMARK MED SERVICUTSRÄTT

- T1 - ARBETSOMRÅDE. BERÖRDA VÄGAR FÅR EJ BLOCKERAS**
T2 - NYTTJÄNDE AV ENSKILDA VÄGAR FÖR BYGGTRAFIK. VÄGAR FÅR EJ BLOCKERAS
T3 - UPPLAG FÖR SCHAKTMASSOR
- ÖVRIGA BETECKNINGAR PÅ PLANKARTA**
- FASTIGHETSGRÄNS
 - JÄRNVÄGSSPÅR, SPÅRMITT
 - GEMENSAMHETSANLÄGGNING
 - LEDNINGSRÄTT
 - JÄRNVÄGSBRÖ, VÄGBRÖ
 - BLANKFALL
 - TRAKTNAMN
 - TRAKTGRÄNS
 - JÄRNVÄGSSPÅR, SPÅRMITT (SKA RIVAS)
 - SERVICUT
 - BEFINTLIG TRUMMA
 - BOSTADSHUS, ÖVRIGA BYGGNADER
 - FASTIGHETSBECKENNING

VERKSAMHETER/ÅTGÄRDER SOM UNDTANTAS FRÅN FÖRBUD ENLIGT MILJÖBALKEN

SKYLDIGHETEN ATT GÖRA ANMÄLAN FÖR SAMRÅD ENLIGT 12-6 MB GÄLLER INTE FÖR DE VERKSAMHETER OCH ÅTGÄRDER SOM BEHÖVS FÖR ATT BYGGA VÄGEN/JÄRNVÄGEN OCH SOM FASTSTÄLLS OCH INGÅR I VÄGOMRÅDE FÖR ALLMÄN VÄG/JÄRNVÄGSMARK ELLER OMRÅDE FÖR TILLFÄLLIG NYTTJÄNDERÄTT

- SKYDDÅTGÄRDER OCH FÖRSIKTIGHETSMÅTT**
- STRANDSKYDD, FÖRBUD MOT ÅTGÄRD INOM STRANDSKYDDSOmrÅDE (7:15 MB) GÄLLER EJ BYGGANDE AV ALLMÄN VÄG/JÄRNVÄG.
 - FÖRBUD SOM AVSER VERKSAMHET ELLER ÅTGÄRD INOM GENERELLT BIOTOPSKYDDSOmrÅDE (7:11 2ST MB) GÄLLER EJ BYGGANDE AV ALLMÄN VÄG/JÄRNVÄG



TYP AV PLAN				JÄRNVÄGSPLAN		
LEVERANTÖR	AVDELNING	LEVERANS/ÄNDRINGS-PM	TEKNIKOMRÅDE	TEKNIKGEMENSAMT		
REJLERS	REJLERS INFRA		GRANSKNINGSSTATUS / SYFTE			
	UPPGÄVNUMMER	KONSTRUKTIONNUMMER	HANDLINGSTYP	FASTSTÄLLESHANDLING		
	172731		ANLÄGGNINGSTYP			
TRAFIKVERKET	(NÄSSJÖ) - (EKSJÖ)		KILOMETER-METER	3+500 -	4+700	BANDEL
SKAPAD AV	GRANSKAD AV	REJLERS/ÄL	PLANKARTA	RITNINGNUMMER PROJEKT		
IDOM/EBa	REJLERS/ÄL			172731-01-110		
GRANSKAD AV	DATUM	SKALA	FORMAT	RITNINGNUMMER FÖRVALTNING	BLAD	NÄSTA BLAD
REJLERS/NIM	2024-03-25	1:2000	A3FF		004	005
						ÅR.