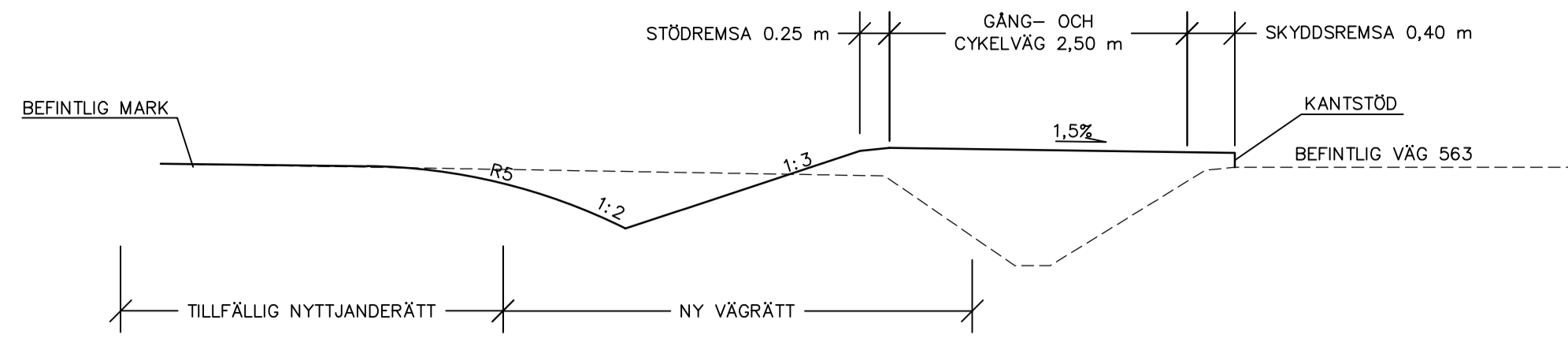


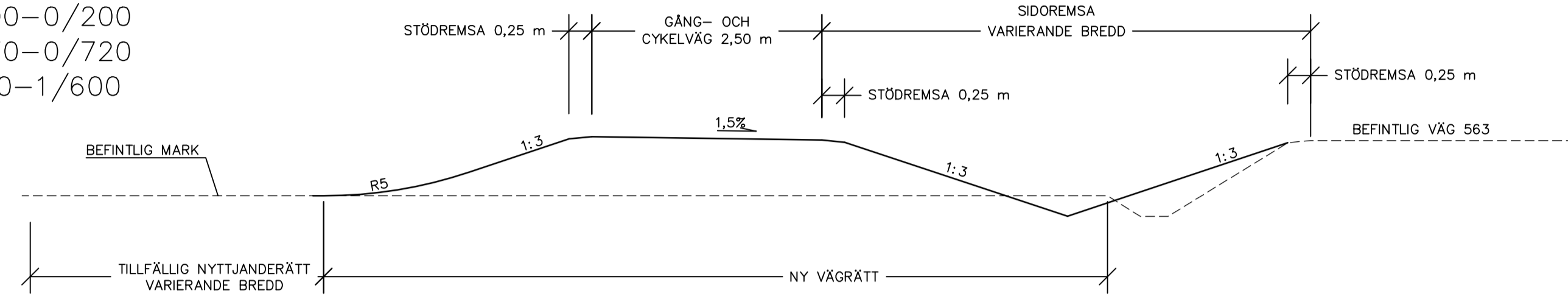
UPPHÖJD GÅNG- OCH CYKELVÄG VID VÄGKANT

KM 0/720-0/860  
KM 1/190-1/290



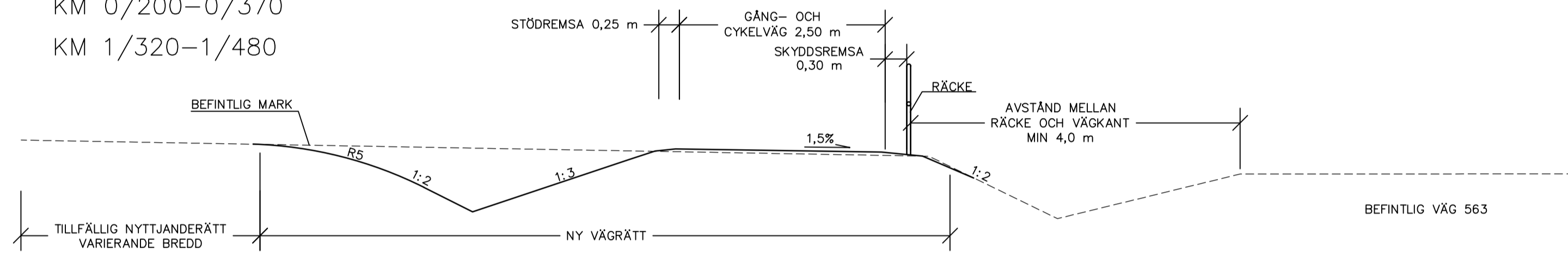
BRED SIDOREMSA MED DIKE

KM 0/000-0/200  
KM 0/370-0/720  
KM 1/510-1/600



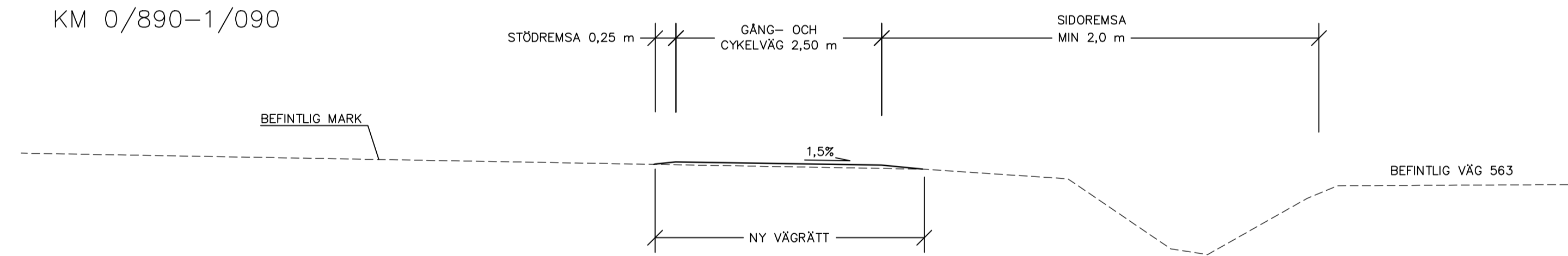
ANSLUTNING TILL BEFINTLIGT DIKE

KM 0/200-0/370  
KM 1/320-1/480



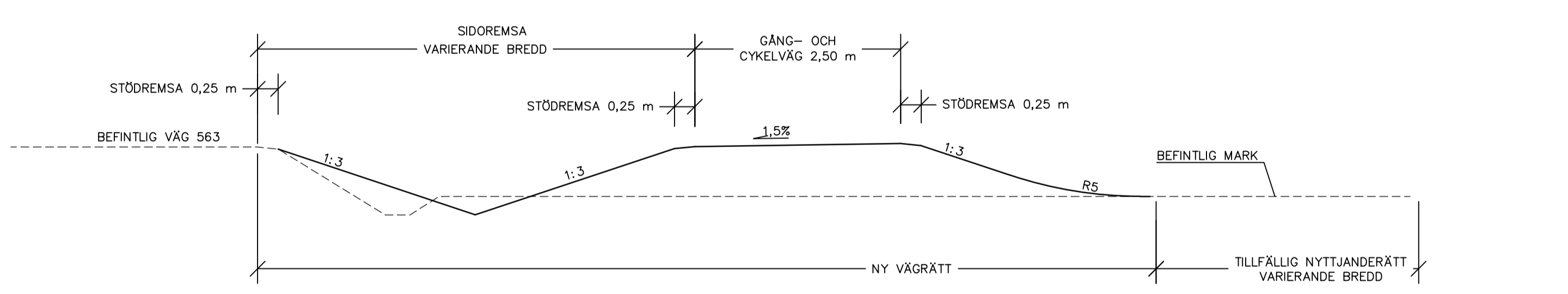
ANSLUTNING TILL BEFINTLIG MARK

KM 0/890-1/090



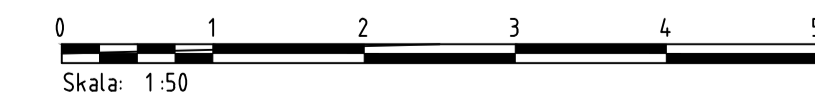
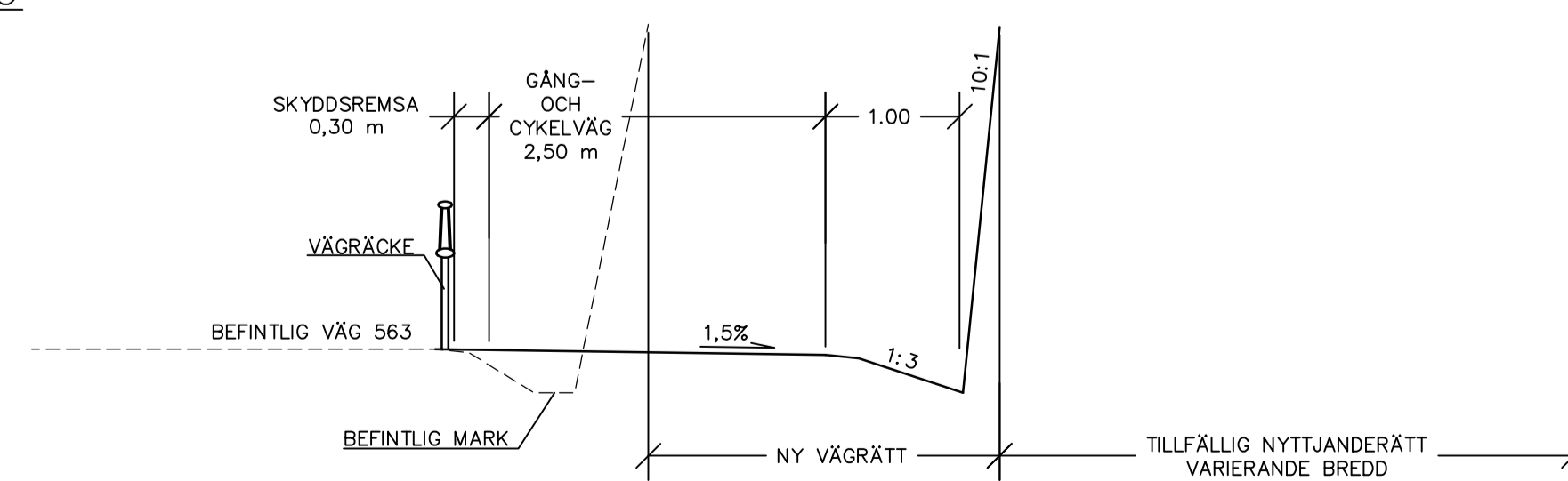
BRED SIDOREMSA MED DIKE

KM 1/610-1/800  
KM 1/950-2/230



VÄGRÄCKE MOT BEFINTLIG VÄG

KM 1/800-1/950



TYP AV PLAN		<b>VÄGPLAN</b>	
GRANSKNINGSSTATUS / SYFTE			
HANDLINGSTYP			
DATUM		LEVERANS / ÄNDRINGS-PM	
2026-04-24			
OBJEKT			
VÄG 563			
NY GÅNG- OCH CYKELVÄG			
DELOMRÅDE / BANDEL			
VÄG 563			
ANLÄGGNINGDEL			
GEMENSAM			
OBJEKTNUMMER / KM		KONSTRUKTIONNUMMER	
188880			
BESTÄLLARE		LEVERANTÖR	
TRAFIKVERKET		AFRY	
SKAPAD AV		UPPRAGSNUMMER	
L. KEMI		D0219605	
GODKÄND AV		ÄNDRING	
S. AHMED			
RITNINGSTYP			
SEKTIONS-RITNING			
TEKNIKOMRÅDE / INNEHÅLL			
T VÄGUTFORMNING OCH TRAFIK			
BESKRIVNING			
TYPSEKTIONER			
SKALA		FORMAT	
1:50		A1	
RITNINGNUMMER		FÖRVALTNINGSNUMMER	
1 00 T 04 01			
BLAD		NÄSTA BLAD	
		BET	

PLO: 2026-04-21 10:54 X11-PLJ\_SE201607D0219605 - VÄG 563 NY GÅNG- OCH CYKELVÄG\_CAD11 (SKEDE - DELOMRÅDE)TRITDEF1001041.DWG LENNART KEMI