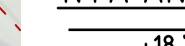
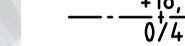






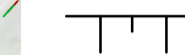























KOORDINATSYSTEM
SYSTEM I PLAN: SWEREF 99 12 00
SYSTEM I HÖJD: RH 2000

TECKENFÖRKLARING

NYA ANLÄGGNINGAR

-  GC-VÄG, VÄGKANT
-  LÄNGDMÄTNING OCH HÖJDSÄTTNING ±0.1m
-  VÄGRÄCKE, HUVUDSÄKLIIG UTFORMNING
-  GC-RÄCKE, HUVUDSÄKLIIG UTFORMNING
-  BUSSHÅLLPLATS
-  ASFALT GÅNGBANA
-  ASFALT GC-VÄG
-  ASFALT VÄGBREDDNING
-  SLÄNT

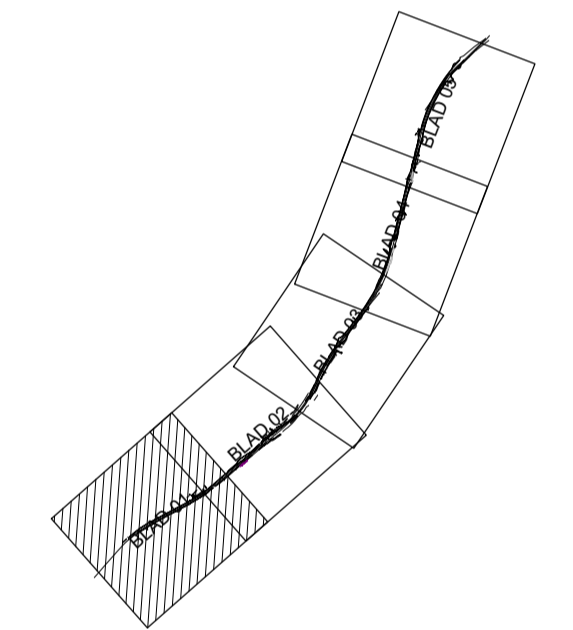
ÖVRIGA BETECKNINGAR

-  GRÄNS FÖR VÄGOMRÅDE
-  AVGRÄNSNING MELLAN OLIKA TYPER AV MARKANSPRÅK
-  T1 - TILLFÄLLIG NYTTJANDERÄTT: UPPLAG OCH UPPSTÄLLNINGSYTOR
FRAM TILL 3 MÅNADER EFTER GODKÄND SLUTBESIKTNING
-  T2 - TILLFÄLLIG NYTTJANDERÄTT: ETABLERING OCH UPPLAG
FRAM TILL 3 MÅNADER EFTER GODKÄND SLUTBESIKTNING
-  T3 - TILLFÄLLIG NYTTJANDERÄTT: OMRÅDE FÖR ÅTGÄRDER TILL SKYDD AV GRODDJUR
OCH VATTENKVALITET I DAMM FRAM TILL 3 MÅNADER EFTER GODKÄND SLUTBESIKTNING
-  FASTIGHETSGRÄNS
-  TRAKTGRÄNS
-  FASTIGHETSBECKNING
-  TRAKTNÄMN
-  GRÄNS FÖR PLANOMRÅDE DETALJPLAN
-  LEDNINGSRÄTT
-  SERVITUT
-  GEMENSAMHETSANLÄGGNING
-  BEFINTLIG STENMUR
-  BEFINTLIGT DIKE
-  BEFINTLIG VÄG, VÄGBANEKANTER
-  BEFINTLIG BYGGNAD
-  FORNLÄMNING
-  VÄGANSLUTNING
-  VÄGANSLUTNING TILL BEFINTLIG ALLMÄN VÄG
-  SOM STÅNGS GENOM SÄRSKILT BESLUT

Väg 563

ORIENTERINGSFIGUR

A1, 1:1000



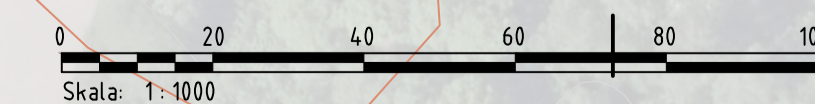
HÅLLPLATS
TILLGÅNGLIGHETSANPASSAS

HÅLLPLATS FLYTTAS,
MARK ÅTERLÄMNAS
TILL FASTIGHETSÄGARE

NY GÅNGPASSAGE
MED MITTREFUG

NY GÅNGBANA
NY HÅLLPLATS

NY DAGVATTENLEDNING



TYP AV PLAN		VÄGPLAN	
GRANSKNINGSSTATUS / SYFTE			
HANDLINGSTYP			
DATUM	2026-04-24	LEVERANS / ÄNDRINGS-PM	
OBJEKT	VÄG 563 NY GÅNG- OCH CYKELVÄG		
DELOMRÅDE / BANDEL	VÄG 563		
ANLÄGGNINGSDDEL	GEMENSAM		
OBJEKTNUMMER / KM	188880	KONSTRUKTIONNUMMER	
BESTÄLLARE	TRAFIKVERKET	LEVERANTÖR	AFRY
SKAPAD AV	L KEMI	UPPRAGSNUMMER	D0219605
GODKÄND AV	S AHMED	ÄNDRING	
RITNINGSTYP	PLANRITNING		
TEKNIKOMRÅDE / INNEHÅLL	T VÄGUTFORMNING OCH TRAFIK		
BESKRIVNING	ILLUSTRATIONSPLAN KM 0/000-0/390		
SKALA	1:1000	FORMAT	A1
RITNINGNUMMER	1 00 T 05 01	FÖRVALTNINGSNUMMER	
BLAD	01	NÄSTA BLAD	02
BET			

KOORDINATSYSTEM
SYSTEM I PLAN: SWEREF 99 12 00
SYSTEM I HÖJD: RH 2000

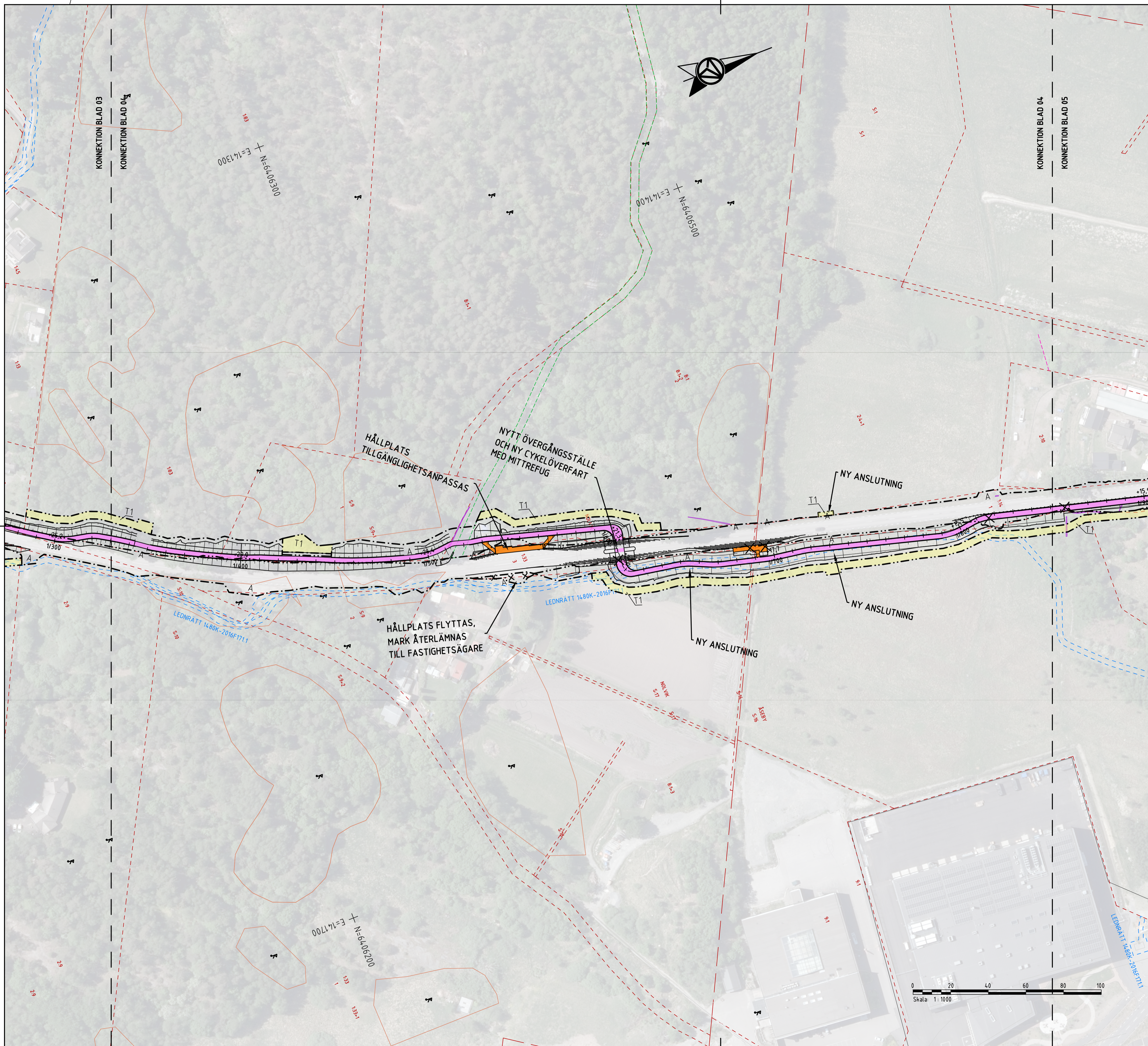
TECKENFÖRKLARING

NYA ANLÄGGNINGAR

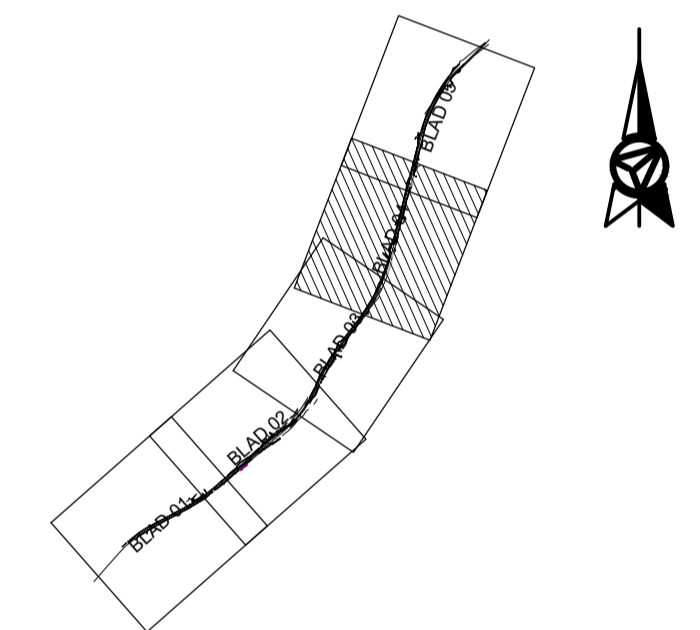
- GC-VÄG, VÄGKANT
- LANGDMÄTNING OCH HÖJDSÄTTNING ±0.1m
- VÄGRÄCKE, HUVUDSÄKLIIG UTFORMNING
- GC-RÄCKE, HUVUDSÄKLIIG UTFORMNING
- BUSSHÅLLPLATS
- ASFALT GÅNGBANA
- ASFALT GC-VÄG
- ASFALT VÄGBREDDNING
- SLÄNT

ÖVRIGA BETECKNINGAR

- GRÄNS FÖR VÄGOMRÅDE
- AVGRÄNSNING MELLAN OLIKA TYPER AV MARKANSPRÅK
- T1 - TILLFÄLLIG NYTTJANDERÄTT: UPPLAG OCH UPPSTÄLLNINGSYTOR FRAM TILL 3 MÅNADER EFTER GODKÄND SLUTBESIKTNING
- T2 - TILLFÄLLIG NYTTJANDERÄTT: ETABLERING OCH UPPLAG FRAM TILL 3 MÅNADER EFTER GODKÄND SLUTBESIKTNING
- T3 - TILLFÄLLIG NYTTJANDERÄTT: OMRÅDE FÖR ÅTGÄRDER TILL SKYDD AV GRODDJUR OCH VATTENKVALITET I DAMM FRAM TILL 3 MÅNADER EFTER GODKÄND SLUTBESIKTNING
- FASTIGHETSGRÄNS
- TRAKTGRÄNS
- FASTIGHETSBECKNING
- TRAKTNÄMN
- GRÄNS FÖR PLANOMRÅDE DETALJPLAN
- LEDNINGSRÄTT
- SERVITUT
- GEMENSAMHETSANLÄGGNING
- BEFINTLIG STENMUR
- BEFINTLIGT ÖKE
- BEFINTLIG VÄG, VÄGBANEKANTER
- BEFINTLIG BYGGNAD
- FORNLÄMNING
- VÄGANSLUTNING
- VÄGANSLUTNING TILL BEFINTLIG ALLMÄN VÄG SOM STANGS GENOM SÄRSKILT BESLUT



Väg 563
ORIENTERINGSGIFUR
A1, 1:1000



TYP AV PLAN		VÄGPLAN	
GRANSKNINGSSTATUS / SYFTE			
HANDLINGSTYP			
DATUM 2026-04-24		LEVERANS / ÄNDRINGS-PM	
OBJEKT VÄG 563 NY GÅNG- OCH CYKELVÄG			
DELOMRÅDE / BANDEL VÄG 563			
ANLÄGGNINGSDÄL GEMENSAM			
OBJEKTNUMMER / KM 188880		KONSTRUKTIONNUMMER	
BESTÄLLARE TRAFIKVERKET		LEVERANTÖR AFRY	
SKAPAD AV L KEMI		UPPRAGSNUMMER D0219605	
GODKÄND AV S AHMED		AVDELNING	
RITNINGSTYP PLANRITNING			
TEKNIKOMRÅDE / INNEHÅLL T VÄGUTFORMNING OCH TRAFIK			
BESKRIVNING ILLUSTRATIONSPLAN KM 1/330-1/840			
SKALA 1:1000	FORMAT A1	FÖRVALTNINGSNUMMER	
RITNINGSNUMMER 1 00 T 05 04	BLAD 04	NÄSTA BLAD 05	BET

REF: 2026-04-22 17:28 X11-1-PJL_SE2016070219605_VÄG 563 NY GÅNG- OCH CYKELVÄG_CAD11 (SWEDE) DELOMRÅDE\TRITID\F10010504.DWG LENNART KEMI

