
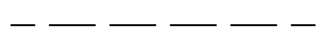






**KOORDINATSYSTEM**

SYSTEM I PLAN: SWREF 99 18 00  
 SYSTEM I HÖJD: RH 2000

**TECKENFÖRKLARING:**

-  GRÄNS FÖR VÄGPLAN
-  FASTIGHETSGRÄNS
-  TRAKTGRÄNS
-  NY GÅNG- OCH CYKELVÄG
-  BEFINTLIG GÅNG- OCH CYKELVÄG
-  BUSSHÅLLPLATS

TYP AV PLAN **VÄGPLAN**

GRANSKNINGSSTATUS / SYFTE

HANDLINGSTYP **GRANSKNINGSHANDLING**

DATUM 2016-08-23 LEVERANS / ÄNDRINGS-PM

OBJEKT **VÄG 646 GUSTAVSBERG-INGARÖ  
 GC-VÄG VÄRMDÖ KOMMUN**

DELOMRÅDE / BANDEL 1 GUSTAVSBERG - INGARÖ

ANLÄGGNINGDEL 01 GUSTAVSBERG - INGARÖ

OBJEKTNUMMER / KM 138442 KONSTRUKTIONNUMMER

BESTÄLLARE **TRAFIKVERKET** LEVERANTÖR **ÅF INFRASTRUCTURE**

SKAPAD AV J. ERIKSSON UPPDRAGSNUMMER 707162

GODKÄND AV L. WAHLMAN AVDELNING

RITNINGSTYP **PLANRITNING**  
 TEKNIKOMRÅDE / INNEHÅLL T VÄGUTFORMNING OCH TRAFIK

BESKRIVNING **ÖVERSIKTSKARTA**

SKALA 1:5000	FORMAT A1	FÖRVALTNINGSNUMMER
RITNINGSNUMMER 1 01 T 01 02	BLAD	NÄSTA BLAD BET