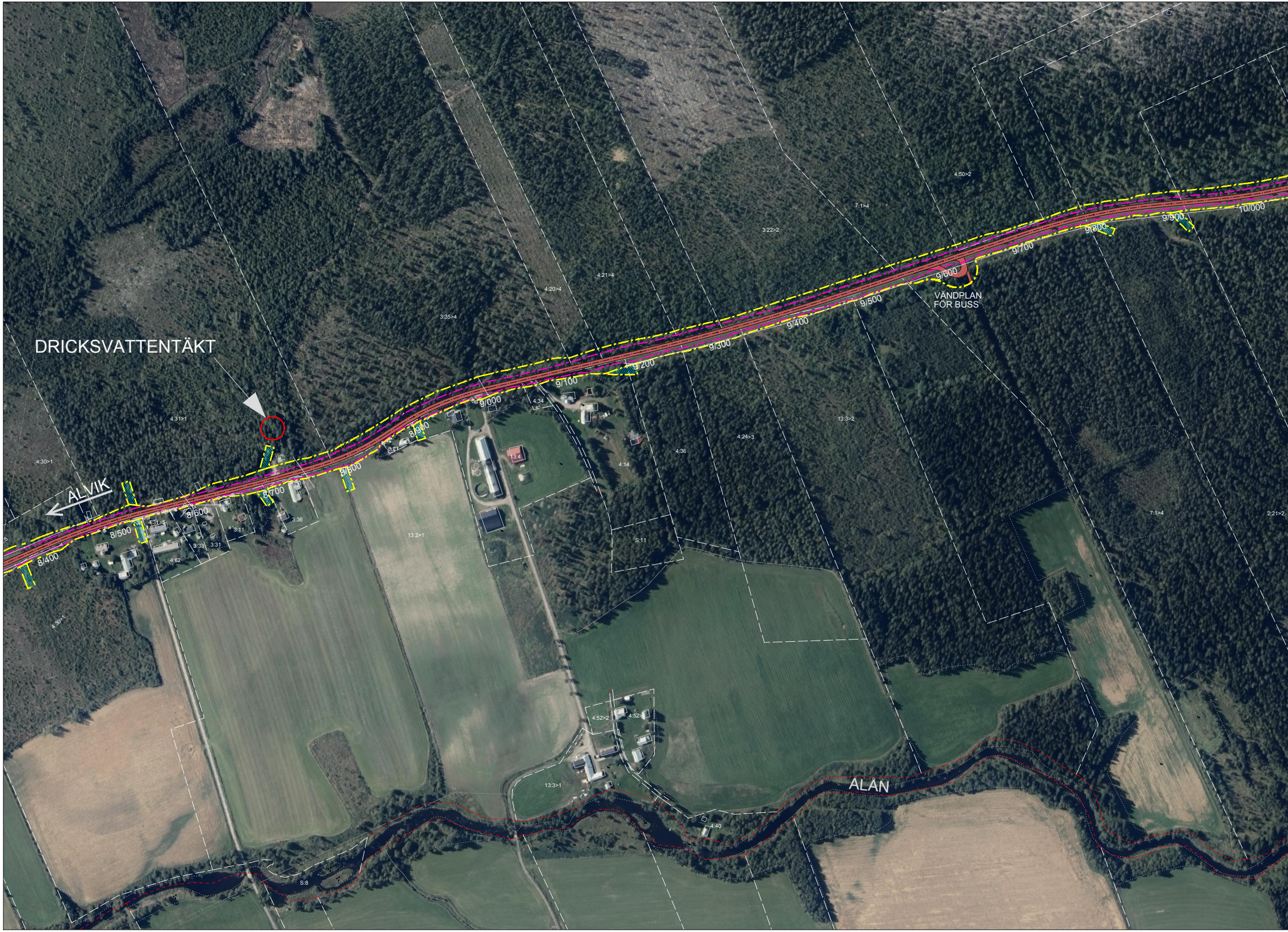
DRICKSVATTENTÄKT
ALVIK
VÄNDPLAN
FÖR BUSS
ALÄN
8/400
8/500
8/600
8/700
8/800
8/900
9/000
9/100
9/200
9/300
9/400
9/500
9/600
9/700
9/800
9/900
10/000
4:50>2
7:1>4
3:22>2
4:21>4
4:20>4
3:35>4
4:31>1
4:30>1
4:34
3:21
13:4
4:14
4:36
4:24>3
13:3>2
7:1>4
2:21>2
13:2>1
3:36
S:11
4:31>5
3:11
3:33
3:31
4:62
4:30>1
4:52>2
4:52>1
13:3>1
4:40
S:8

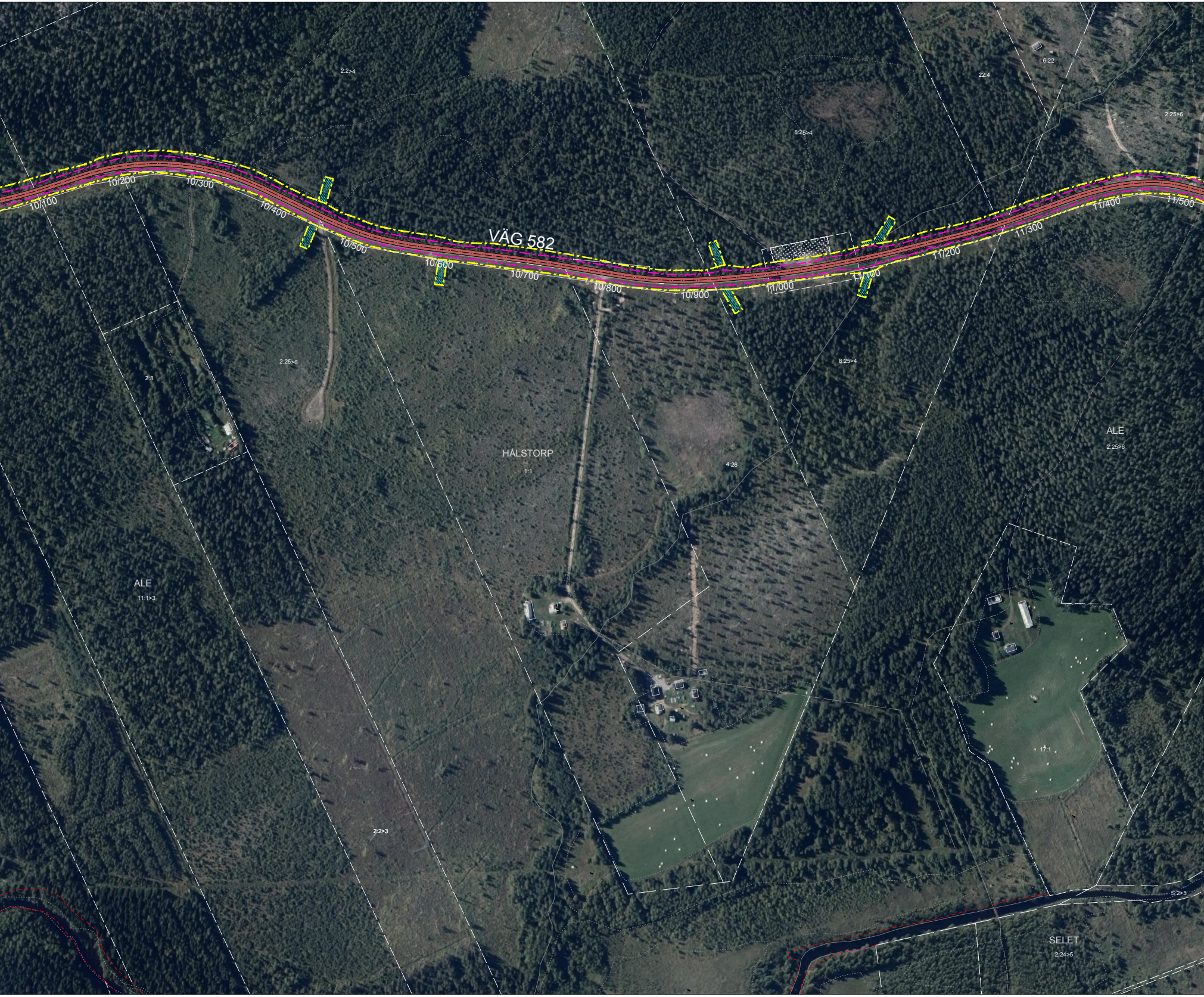
2:2>4
6:22
22:4
2:25>6
8:25>4
10/100
10/200
10/300
10/400
10/500
10/600
10/700
10/800
10/900
11/000
11/100
11/200
11/300
11/400
11/500
VÄG 582
2:8
2:25>6
8:25>4
HALSTORP
1:1
4:26
ALE
2:25>6
ALE
11:1>3
17:1
2:2>3
S:2>3
SELET
2:24>5

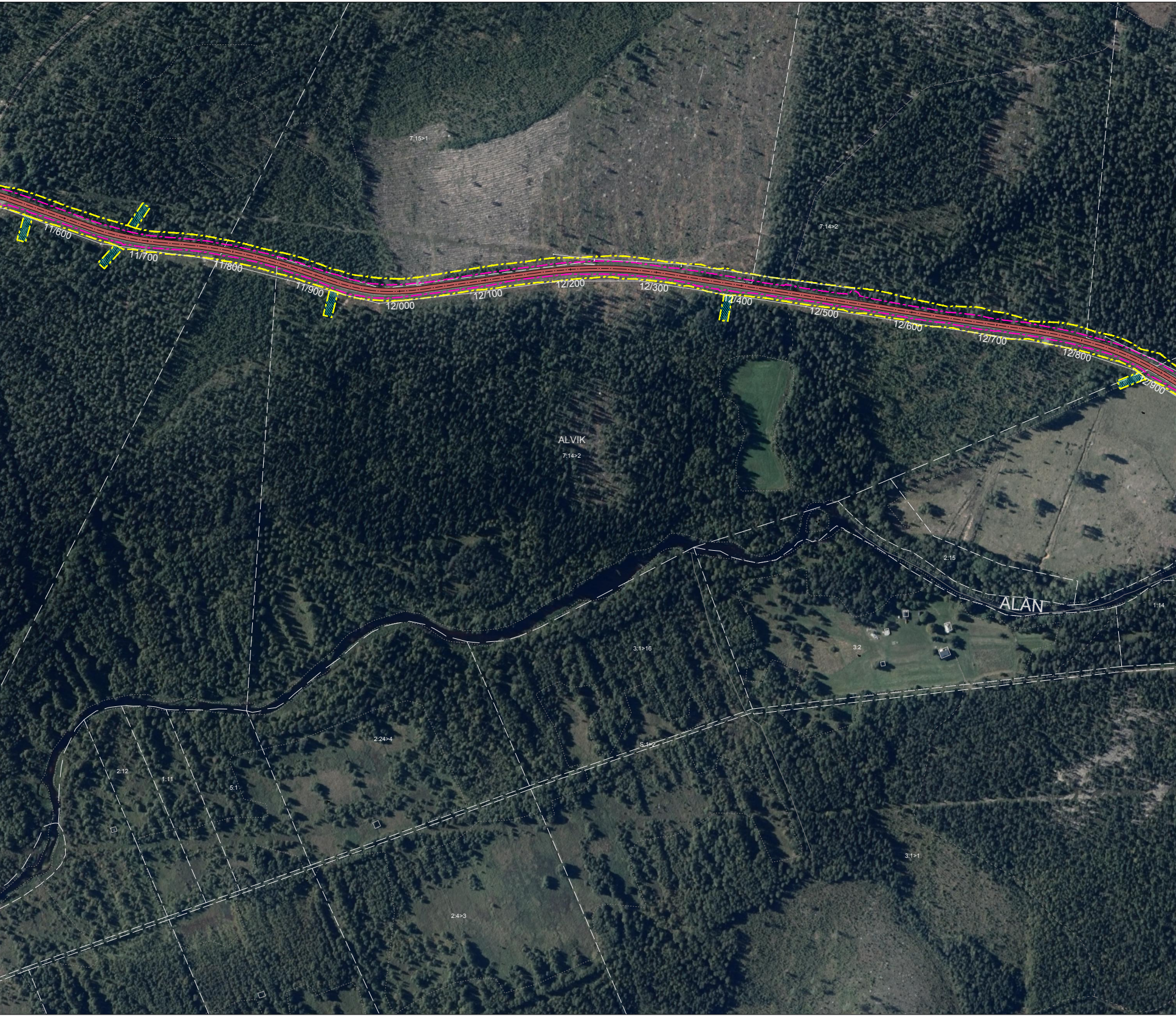
7:15>1
7:14>2
11/600
11/700
11/800
11/900
12/000
12/100
12/200
12/300
12/400
12/500
12/600
12/700
12/800
12/900
ALVIK
7:14>2
2:15
ALAN
1:14
3:2
3:1>16
2:24>4
S:1>2
2:12
1:11
5:1
3:1>1
2:4>3

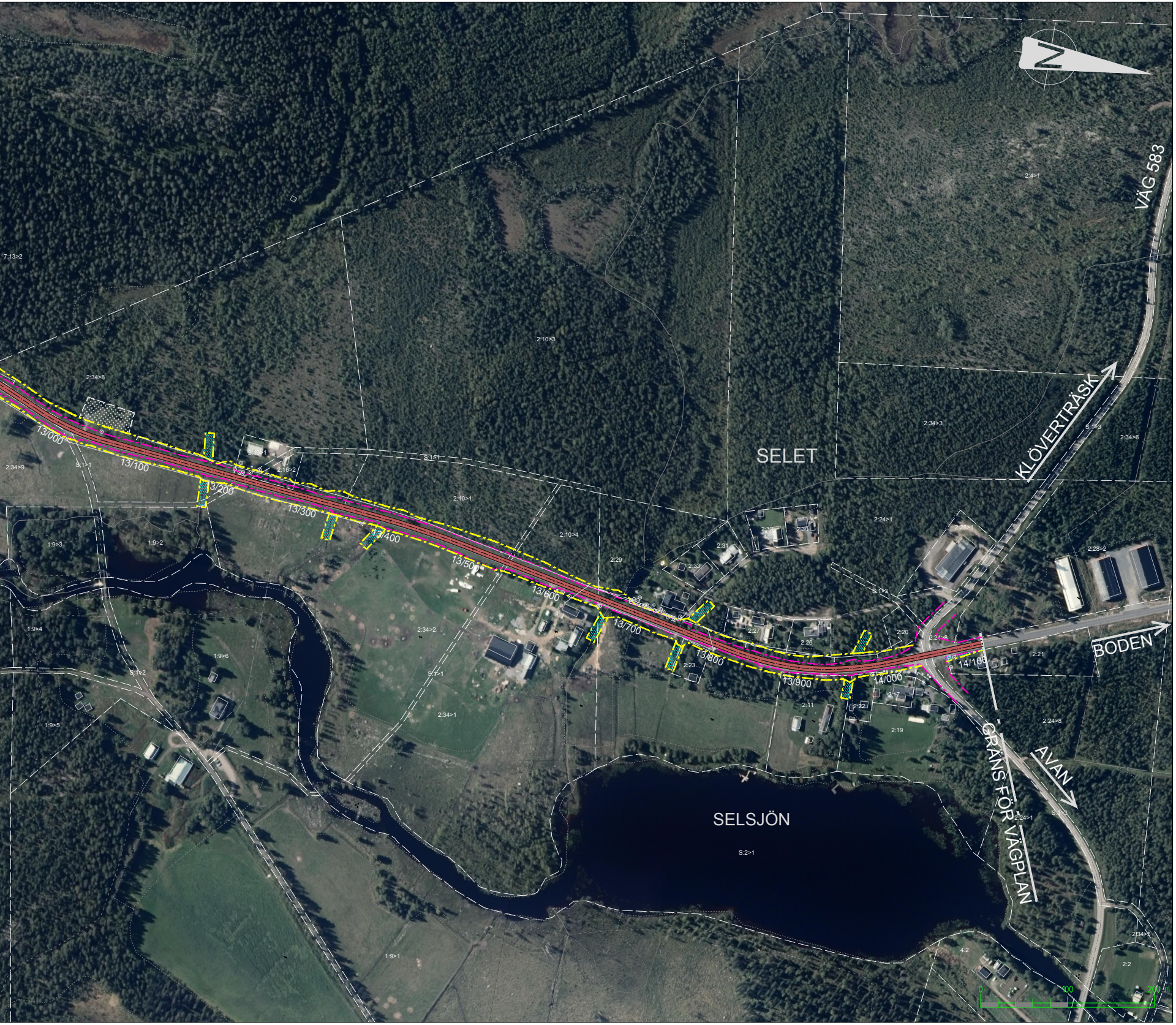
VÄG 583
KLÖVERTRÄSK
SELET
BODEN
AVAN
GRÄNS FÖR VÄGPLAN
SELSJÖN
13/000
13/100
13/200
13/300
13/400
13/500
13/600
13/700
13/800
13/900
14/000
14/100
7:13>2
2:34>8
2:34>9
S:1>1
2:16>2
2:10>3
2:10>1
2:10>4
2:4>1
2:34>3
2:34>6
2:24>1
2:29
2:32
2:30
2:31
2:33
2:27
2:26
2:23
2:20
2:21
2:11
2:22
2:17
2:19
2:24>8
2:28>1
2:28>2
2:34>2
2:34>1
2:24>1
2:34>5
2:2
4:2
1:9>3
1:9>2
1:9>4
1:9>6
1:9>5
1:9>1
S:1>2
S:1>3
S:2>1
0
100
200 m

▬ · ▬	Vägområdesgräns, befintlig allmän väg
▬ · ▬	Gräns för vägområde som fastställs
55	Ekvivalent ljudnivå 55 dB(A)
▨	Område som avser tillfällig nyttjanderätt
▨	Område för inskränkt vägrätt
▨	Vägdel som rivs
✕ ✕ ✕	Indragning av väg från allmänt underhåll
✕	Anslutning som stängs
BHPL	Busshållplats

SKALA 1:2000