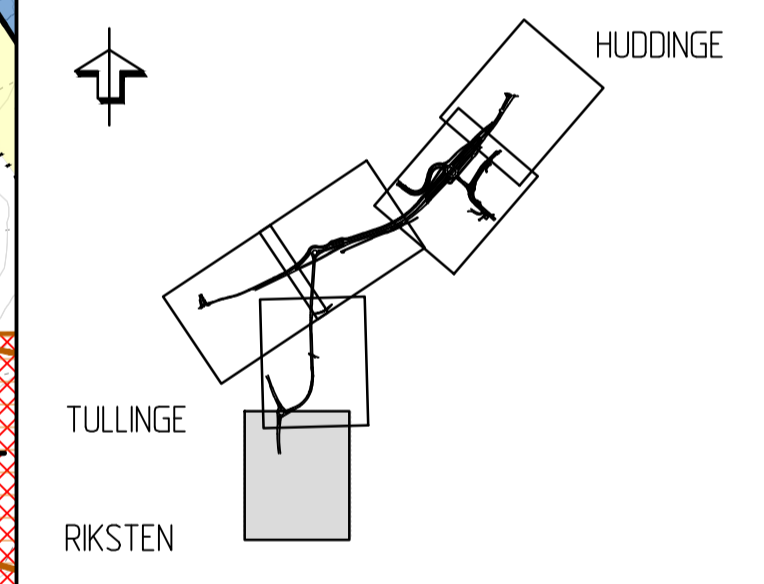


- TECKENFÖRKLARING**
 MARKANSPRÅK, DATERAT 2018-01-18
 GRÄNS FÖR VÄGOMRÅDE
 AVGRÄNSNINGAR MELLAN OLIKA TYPER AV MARKANSPRÅK
 MARKANSPRÅK ENLIGT TIDIGARE PLANKARTOR
 NYA MARKANSPRÅK
 GRÄNS FÖR VÄGOMRÅDE
 AVGRÄNSNINGAR MELLAN OLIKA TYPER AV MARKANSPRÅK
 VÄGOMRÅDE MED VÄGRÄTT
 TILLFÄLLIG NYTTJÄNDERÄTT
 INDRAGNING AV VÄG FRÅN ALLMÄNT UNDERHÅLL

TILLFÄLLIG NYTTJÄNDE
 T₁ - AVSER BYGGANDE AV VÄG, FÖRBEREDNING AV TRAFIK, FRÅN BYGGSTART OCH 36 MÅNADER FRAMÅT.

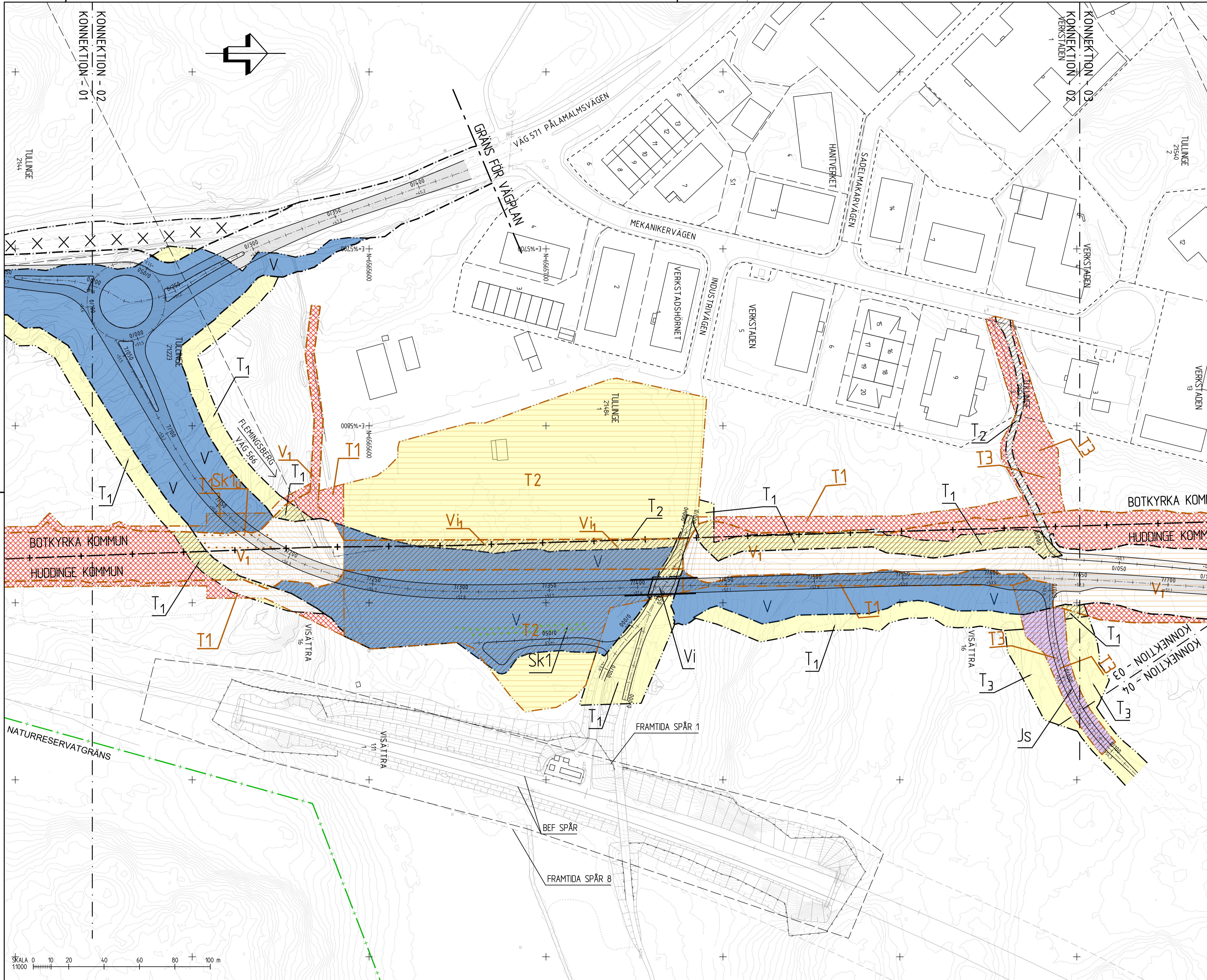
- MARKANSPRÅK SOM UTGÅR ELLER ÄNDRAS
 AVGÄNDE MARKANSPRÅK
 SKU SKYDDSGÄRD SOM UTGÅR

- ÖVRIGA BETECKNINGAR PÅ PLANKARTAN
 NY VÄG, VÄGBANEKANTER
 LÄNGDMÄTNING OCH HÖJDSÄTTNING
 KOMMUNGRÄNS
 FASTIGHETSGRÄNS
 KVARTERSTRAKTGRÄNS
 TRAKTGRÄNS
 FRAMTIDA SPÅR - OSÄKERT LÄGE

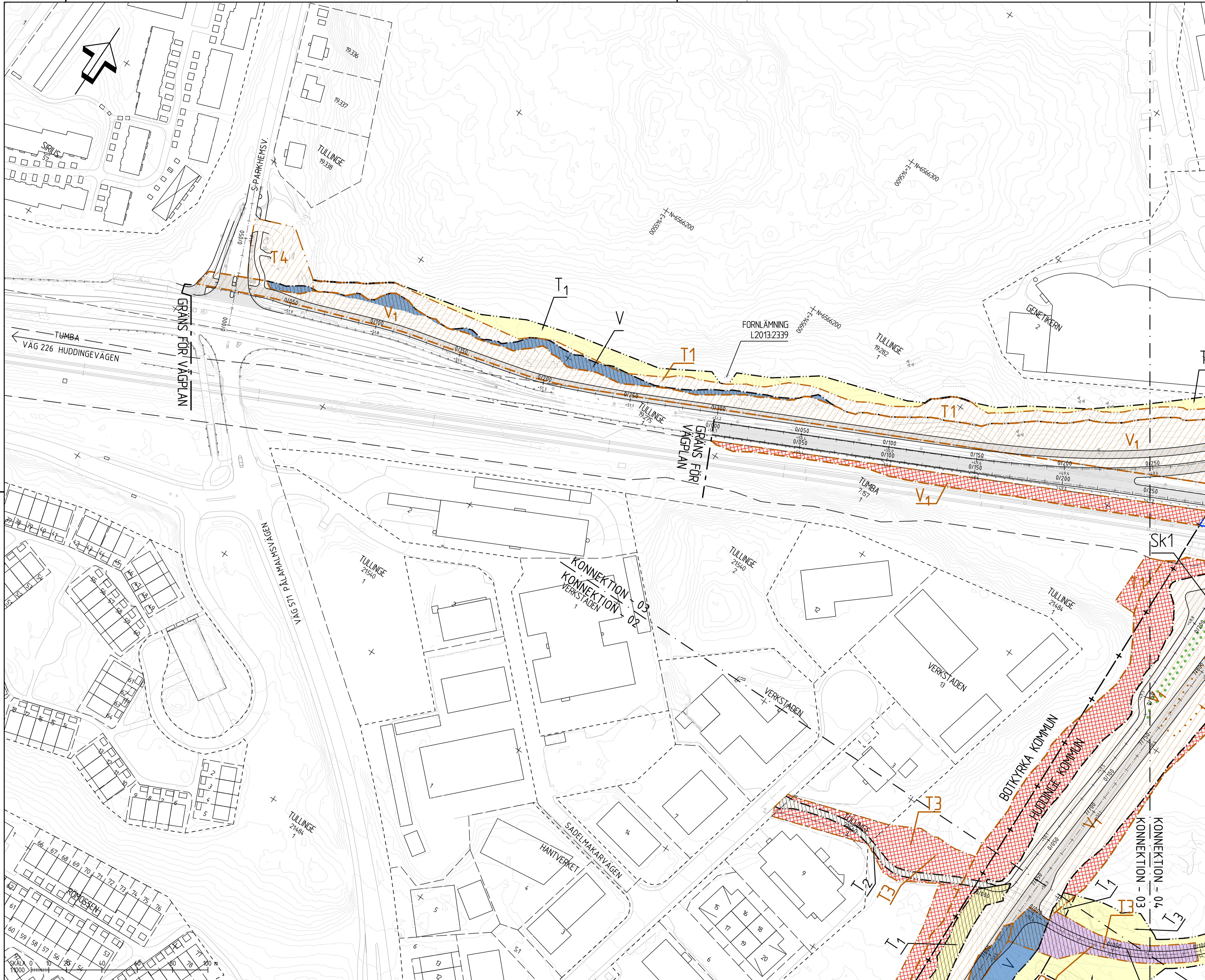


A	ÄNDRING AV PLAN	J-E-G	210920
TYP AV PLAN			
VÄGPLAN			
GRANSKNINGSSTATUS/SYFTE			
FÖR GRANSKNING			
HANDLINGSTYP			
SAMRÅDSUNDERLAG			
DATUM		LEVERANS / ÄNDRINGS-PM	
2021-09-20			
OBJEKT			
VÄG 226/571			
PÅLAMALMSVÄGEN-TPL HÖGSKOLAN			
DELOMRÅDE / BANDEL			
7 - CPL PÅLAMALMSVÄGEN -			
ANLÄGGNINGSDEL			
00 GEMENSAMT			
OBJEKTNUMMER / KM		KONSTRUKTIONNUMMER	
TRV 2018/127819			
BESTÄLLARE		LEVERANTÖR	
TRAFIKVERKET		SWECO	
SKAPAD AV		UPPRAGSNUMMER	
H.SUNDMAN		12705642	
GODKÄND AV		AVDELNING	
M.PETERSSON			
RITNINGSTYP			
PLAN			
TEKNIKOMRÅDE / INNEHÅLL			
VÄGUTFORMNING OCH TRAFIK			
BESKRIVNING			
VÄG 571			
KM 0/000-0/200			
SKALA	FORMAT	FÖRVALTNINGSNUMMER	
1:1000	A1		
RITNINGNUMMER	BLAD	NÄSTA BLAD	BETT
7 00 T 93 01			A

SKALA 0 10 20 40 60 80 100 m
 1:1000



TECKENFÖRKLARING		
MARKANSPRÅK, DATERAT 2018-01-18		
	GRÄNS FÖR VÄGOMRÅDE	
	AVGRÄNSNINGAR MELLAN OLIKA TYPER AV MARKANSPRÅK	
	MARKANSPRÅK ENLIGT TIDIGARE PLANKARTOR	
NYA MARKANSPRÅK		
	GRÄNS FÖR VÄGOMRÅDE	
	AVGRÄNSNINGAR MELLAN OLIKA TYPER AV MARKANSPRÅK	
	V VÄGOMRÅDE MED VÄGRÄTT	
	Vi VÄGOMRÅDE MED INSKRÄNKT VÄGRÄTT	
	T TILLFÄLLIG NYTTJANDERÄTT	
	Js JÄRNVAGSSERVITUT	
	INDRAGNING AV VÄG FRÅN ALLMÄNT UNDERHÅLL	
SKYDDSGÅRDER OCH FÖRSIKTIGHETSMÅTT		
	MÄRKNING AV SKYDDSGÅRD	
	Sk1 DAGVATTENHANTERING, FÖRDRÖNINGSMAGASIN, RENING OCH HAVERSKYDD	
TILLFÄLLIG NYTTJANDE		
T ₁	AVSER BYGGANDE AV VÄG, FÖRLEDDNING AV TRAFIK, FRÅN BYGGBESTÄMNING OCH 36 MÅNADER FRAMMÅT	
T ₂	AVSER ETABLERING, BYGGVAGAR OCH UPPLAGSSTOR, FRÅN BYGGBESTÄMNING OCH 36 MÅNADER FRAMMÅT	
T ₃	AVSER OMBYGGNAD AV SERVICEVÄG, FRÅN BYGGBESTÄMNING OCH 36 MÅNADER FRAMMÅT	
INSKRÄNKT VÄGRÄTT	INSKRÄNKT VÄGRÄTT	
Vi	AVSER YTA UNDER BRÖD	
MARKANSPRÅK SOM UTGÅR ELLER ÄNDRAS		
	AVGÅENDE MARKANSPRÅK	
	ÄNDRAT MARKANSPRÅK	
	Sk _u SKYDDSGÅRD SOM UTGÅR	
ÖVRIGA BETECKNINGAR PÅ PLANKARTAN		
	NY VÄG, VÄGBANEKANTER	
	LÄNGDMÄTNING OCH HÖJDSÄTTNING	
	KOMMUNGRÄNS	
	FASTIGHETSGRÄNS	
	KVARTERSTRÄKTGRÄNS	
	TRAKTGRÄNS	
	FRAMTIDA SPÅR - OSÄKERT LÄGE	
 HUUDDINGE BOTKYRKA KOMMUN HUUDDINGE KOMMUN TULLINGE RIKSTEN		
A	ÄNDRING AV PLAN	J-E-G 210920
TYP AV PLAN VÄGPLAN		
GRANSKNINGSSTATUS/SYFTE FÖR GRANSKNING		
HANDLINGSTYP SAMRÅDSUNDERLAG		
DATUM 2021-09-20	LEVERANS / ÄNDRINGSPM	
OBJEKT VÄG 226/571		
DELOMRÅDE / BANDEL PÅLAMALMSVÄGEN-TPL HÖGSKOLAN		
ANLÄGGNINGSDDEL 7 - CPL PÅLAMALMSVÄGEN -		
00 GEMENSAMT		
OBJEKTNUMMER / KM TRV 2018/127819	KONSTRUKTIONNUMMER	
BESTÄLLARE	LEVERANTÖR	
SKAPAD AV H.SUNDMAN	UPPRAGSNUMMER 12705642	
GODKÄND AV M.PETERSSON	AVDELNING	
RITNINGSTYP PLAN		
TEKNIKOMRÅDE / MNEHÅLL VÄGUTFORMNING OCH TRAFIK		
BESKRIVNING NY VÄG 566		
SKALA 7/040-7/650		
SKALA 1:1000	FORMAT A1	FÖRVALTNINGSNUMMER
RITNINGNUMMER 7 00 T 93 02	BLAD	NÄSTA BLAD
		BET A



TECKENFÖRKLARING

- MARKANSPRÅK, DATERAT 2018-01-18**
- GRÄNS FÖR VÄGOMRÅDE
 - AVGRÄNSNINGAR MELLAN OLIKA TYPER AV MARKANSPRÅK
 - MARKANSPRÅK ENLIGT TIDIGARE PLANKARTOR
- NYA MARKANSPRÅK**
- GRÄNS FÖR VÄGOMRÅDE
 - AVGRÄNSNINGAR MELLAN OLIKA TYPER AV MARKANSPRÅK
 - V VÄGOMRÅDE MED VÄGRÄTT
 - T TILLFÄLLIG NYTTJANDERÄTT
 - Js JÄRNVÄGSSERVITUT

- SKYDDÅTGÄRDER OCH FÖRSIKTIGHETSMÅTT**
- MARKERING AV SKYDDÅTGÄRD
 - Sk1 DAGVATTENHANTERING, FÖRRÖJNINGSMAGASIN, RENING OCH HAVERISKYDD

TILLFÄLLIG NYTTJÄNKE

T1 - AVSEER BYGGNAD AV VÄG, FÖRBEREDNING AV TRAFIK, FRÅN BYGGESTART OCH 36 MÅNADER FRAMTID

T2 - AVSEER ÖMBYGGNAD AV SERVICEVÄG, FRÅN BYGGESTART OCH 36 MÅNADER FRAMTID

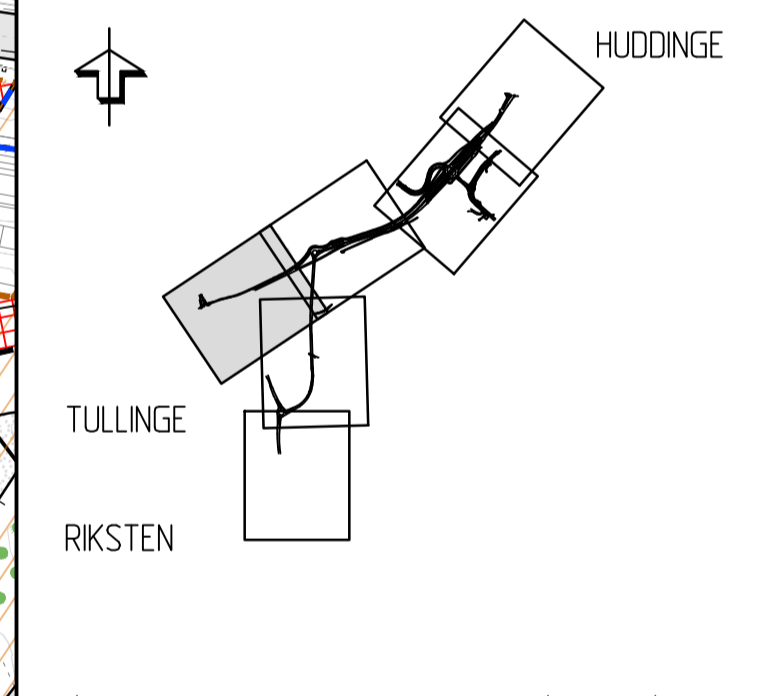
T3 - AVSEER ETABLERING, BYGGESTART OCH UPPLAGSTYR, FÄR NYTTJAS SAMMANHÄNGENDE I 6 MÅNADER UNDER BYGGNADSTIDEN

JÄRNVÄGSSERVITUT

Js - AVSEER SERVITUTSRÄTT FÖR SERVICEVÄG

- MARKANSPRÅK SOM UTGÅR ELLER ÄNDRAS**
- AVGÄENDE MARKANSPRÅK
 - ÄNDRAT MARKANSPRÅK

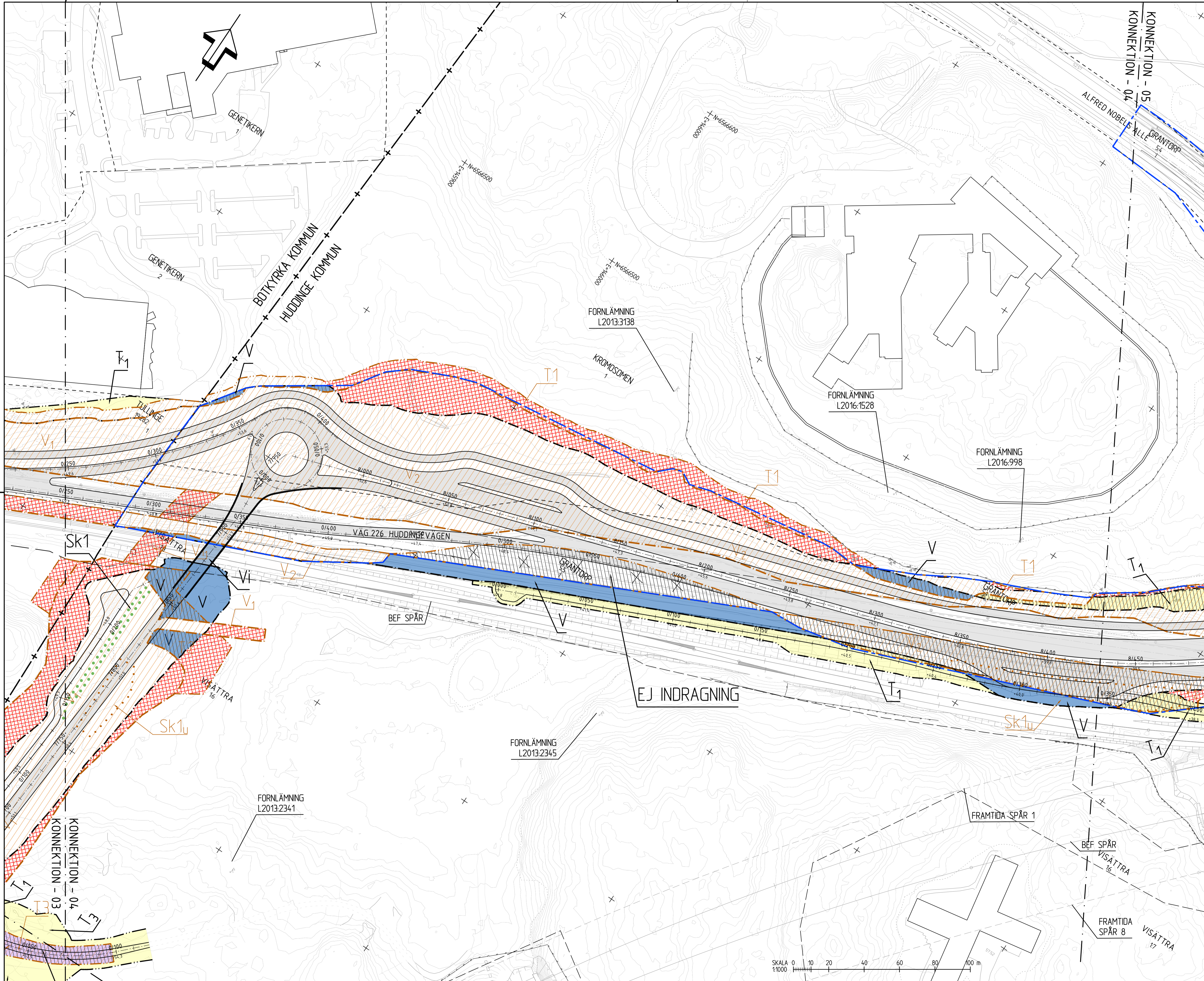
- DETAILPLANER**
- GRÄNS FÖR DETAILPLAN
- ÖVRIGA BETECKNINGAR PÅ PLANKARTAN**
- NY VÄG, VÄGBANEKANTER
 - LÄNGDMÄTNING OCH HÖJDSÄTTNING
 - KOMMUNGRÄNS
 - FASTIGHETSGRÄNS
 - KVARTERSTRAKTGRÄNS
 - TRAKTGRÄNS
 - FRAMTIDA SPÅR - OSÄKERT LÄGE



A	ÄNDRING AV PLAN	J-E-G	210920
TYP AV PLAN			
VÄGPLAN			
FÖR GRANSKNING			
SAMRÅDSUNDERLAG			
GRANSKNINGSSTATUS/SYFTE			
HANDLINGSTYP			
DATUM		LEVERANS / ÄNDRINGS-PM	
2021-09-20			
OBJEKT			
VÄG 226/571			
PALAMALMSVÄGEN-TPL HÖGSKOLAN			
DELOMRÅDE / BANDEL			
4 TPL HUDDINGE - TPL FLAGGPLAN			
ANLÄGGNINGSDEL			
00 GEMENSAMT			
OBJEKTNUMMER / KM		KONSTRUKTIONNUMMER	
TRV 2018/127819			
BESTÄLLARE		LEVERANTÖR	
TRAFIKVERKET		SWECO	
SKAPAD AV		UPPRAGSNUMMER	
H.SUNDMAN		12705642	
GODKÄND AV		AVDELNING	
M.PETERSSON			
RITNINGSTYP			
PLAN			
TEKNIKOMRÅDE / INNEHÅLL			
VÄGUTFORMNING OCH TRAFIK			
BESKRIVNING			
VÄG 226			
KM 0/000-0/250			
SKALA	FORMAT	FÖRVALTNINGSNUMMER	
1:1000	A1		
RITINGSNUMMER	BLAD	NÄSTA BLAD	BET
4 00 T 93 03			A

REF: MÖTEN 00000001

2021-09-21 11:26	MÖTEN 00000002
2021-09-21 11:26	MÖTEN 00000003
2021-09-21 11:26	MÖTEN 00000004
2021-09-21 11:26	MÖTEN 00000005
2021-09-21 11:26	MÖTEN 00000006
2021-09-21 11:26	MÖTEN 00000007
2021-09-21 11:26	MÖTEN 00000008
2021-09-21 11:26	MÖTEN 00000009
2021-09-21 11:26	MÖTEN 00000010
2021-09-21 11:26	MÖTEN 00000011
2021-09-21 11:26	MÖTEN 00000012
2021-09-21 11:26	MÖTEN 00000013
2021-09-21 11:26	MÖTEN 00000014
2021-09-21 11:26	MÖTEN 00000015
2021-09-21 11:26	MÖTEN 00000016
2021-09-21 11:26	MÖTEN 00000017
2021-09-21 11:26	MÖTEN 00000018
2021-09-21 11:26	MÖTEN 00000019
2021-09-21 11:26	MÖTEN 00000020



TECKENFÖRKLARING

- MARKANSPRÅK, DATERAT 2018-01-18
- GRÄNS FÖR VÄGOMRÅDE
 - AVGRÄNSNINGAR MELLAN OLIKA TYPER AV MARKANSPRÅK
 - MARKANSPRÅK ENLIGT TIDIGARE PLANKARTOR
- NYA MARKANSPRÅK
- VÄGOMRÅDE MED VÄGRÄTT
 - VÄGOMRÅDE MED INSKRÄNKT VÄGRÄTT
 - TILFÄLLIG NYTTJÄNDERÄTT
 - JÄRNVÄGSSERVITUT
 - INDRAGNING AV VÄG FRÅN ALLMÄNT UNDERHÅLL

SKYDDSÅTGÄRDER OCH FÖRSIKTIGHETSMÅTT

- MARKERING AV SKYDDSÅTGÄRD
- Sk1** DAGVATTENHANTERING, FÖRRÖJNINGSMAGASIN, RENING OCH HAVERISKYDD
- T1** TILFÄLLIGT NYTTJÄNDE
- T1** AVSER BYGGANDE AV VÄG, FÖRBEHÅLLNING AV TRAFIK, FRÅN BYGGSTART OCH 36 MÅNADER FRAMTID
- Vi** AVSER YTA UNDER BRÖ
- Js** JÄRNVÄGSSERVITUT
- Ja** AVSER SERVITUTSRÄTT FÖR SERVICEVÄG

MARKANSPRÅK SOM UTGÅR ELLER ÄNDRAS

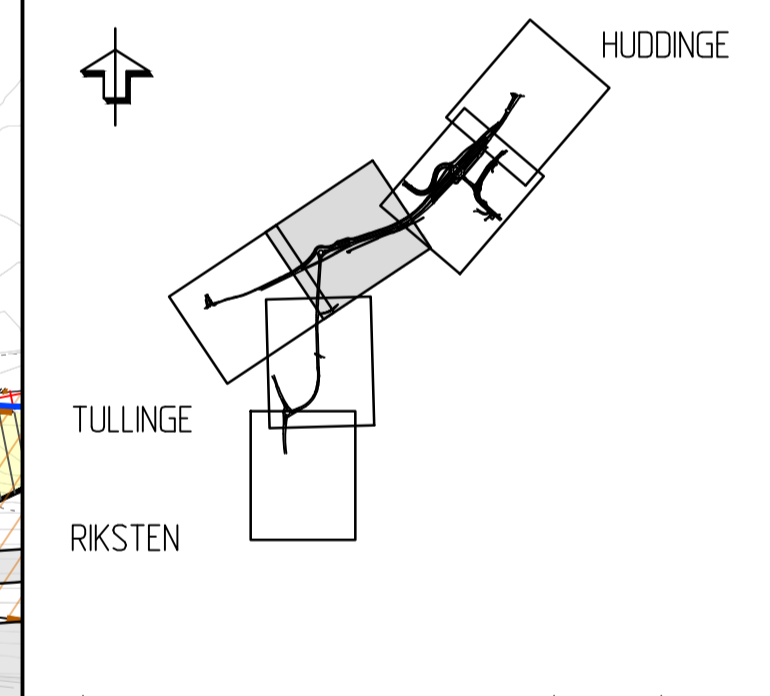
- AVGÄENDE MARKANSPRÅK
- ÄNDRAT MARKANSPRÅK
- Sk1u** SKYDDSÅTGÄRD SOM UTGÅR

DETALJPLÅNER

- GRÄNS FÖR DETALJPLAN

ÖVRIGA BETECKNINGAR PÅ PLANKARTAN

- NY VÄG, VÄGBANEKANTER
- LÄNGDMÄTNING OCH HÖJDSÄTTNING
- KOMMUNGRÄNS
- FASTIGHETSGRÄNS
- KVARTERSTRÄKTGRÄNS
- TRAKTGRÄNS
- FRAMTIDA SPÅR - OSÄKERT LÄGE



A ÄNDRING AV PLAN J-E-G 210920

VÄGPLAN FÖR GRANSKNING

SAMRÅDSUNDERLAG

HANDLINGSTYP: 2021-09-20

OBJEKT: VÄG 226/571

DELOMRÅDE / BANDEL: 4 TPL HUDDINGE - TPL FLAGGPLAN

ANLÄGGNINGSDEL: 00 GEMENSAMT

OBJEKTNUMMER / KM: TRV 2018/127819

BESTÄLLARE: TRAFIKVERKET

LEVERANTÖR: SWECO

SKAPAD AV: H.SUNDMAN

GODKÄND AV: M.PETTERSSON

RITNINGSTYP: PLAN

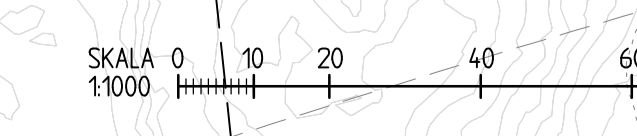
TEKNIKOMRÅDE / INNEHÅLL: VÄGUTFORMNING OCH TRAFIK

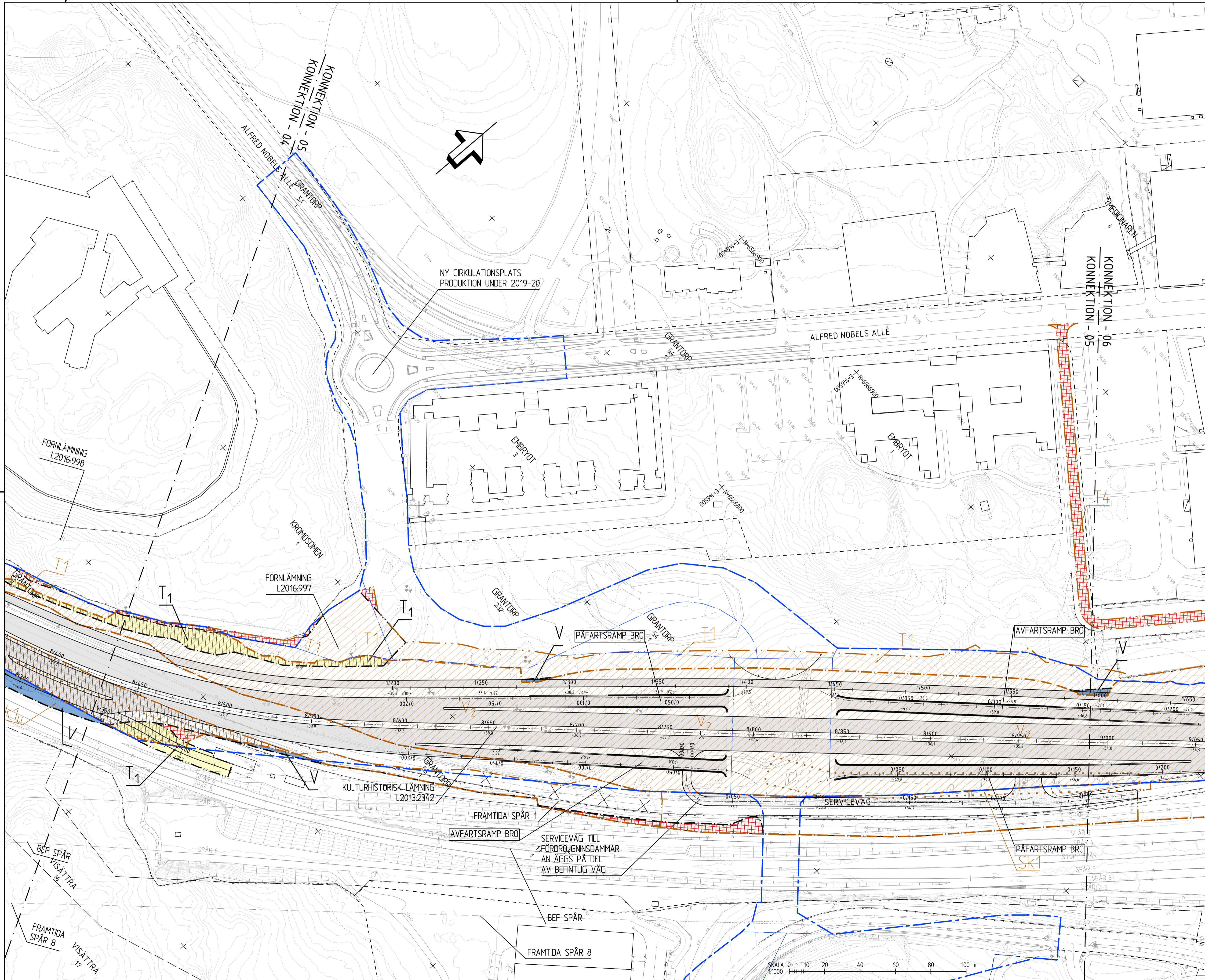
BESKRIVNING: VÄG 226

SKALA: 1:1000

FORMAT: A1

RITNINGNUMMER: 4 00 T 93 04





- TECKENFÖRKLARING**
- MARKANSPRÅK, DATERAT 2018-01-18
- GRÄNS FÖR VÄGOMRÅDE
 - AVGRÄNSNINGAR MELLAN OLIKA TYPER AV MARKANSPRÅK
 - MARKANSPRÅK ENLIGT TIDIGARE PLANKARTOR
- NYA MARKANSPRÅK**
- GRÄNS FÖR VÄGOMRÅDE
 - AVGRÄNSNINGAR MELLAN OLIKA TYPER AV MARKANSPRÅK
 - VÄGOMRÅDE MED VÄGRÄTT
 - TILFÄLLIG NYTTJÄNDERÄTT
 - INDRAGNING AV VÄG FRÅN ALLMÄNT UNDERHÅLL

TILFÄLLIG NYTTJÄNDE

T₁ - AVSER BYGGANDE AV VÄG, FÖRBEREDNING AV TRAFIK, FRÅN BYGGSTART OCH 36 MÅNADER FRAMÅT.

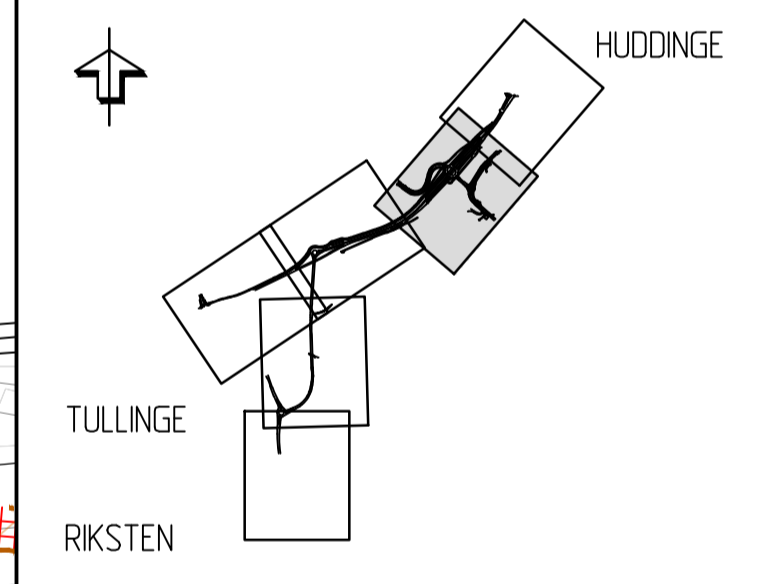
T₂ - AVSER ETABLERING, BYGGVAG OCH UPPLAGSUTYR, FÅR NYTTJAS SAMMANHÅNGENDE 6 MÅNADER UNDER BYGGNADETTIDEN.

JÄRNVAGSSERVITUT

*_s - AVSER SERVITUTSRÄTT FÖR SERVICEVÄG

- MARKANSPRÅK SOM UTGÅR ELLER ÄNDRAS**
- AVGÄNDE MARKANSPRÅK
 - ÄNDRAT MARKANSPRÅK
 - SKYDDSGÅRD SOM UTGÅR
- DETAILPLANER**
- GRÄNS FÖR DETAILPLAN

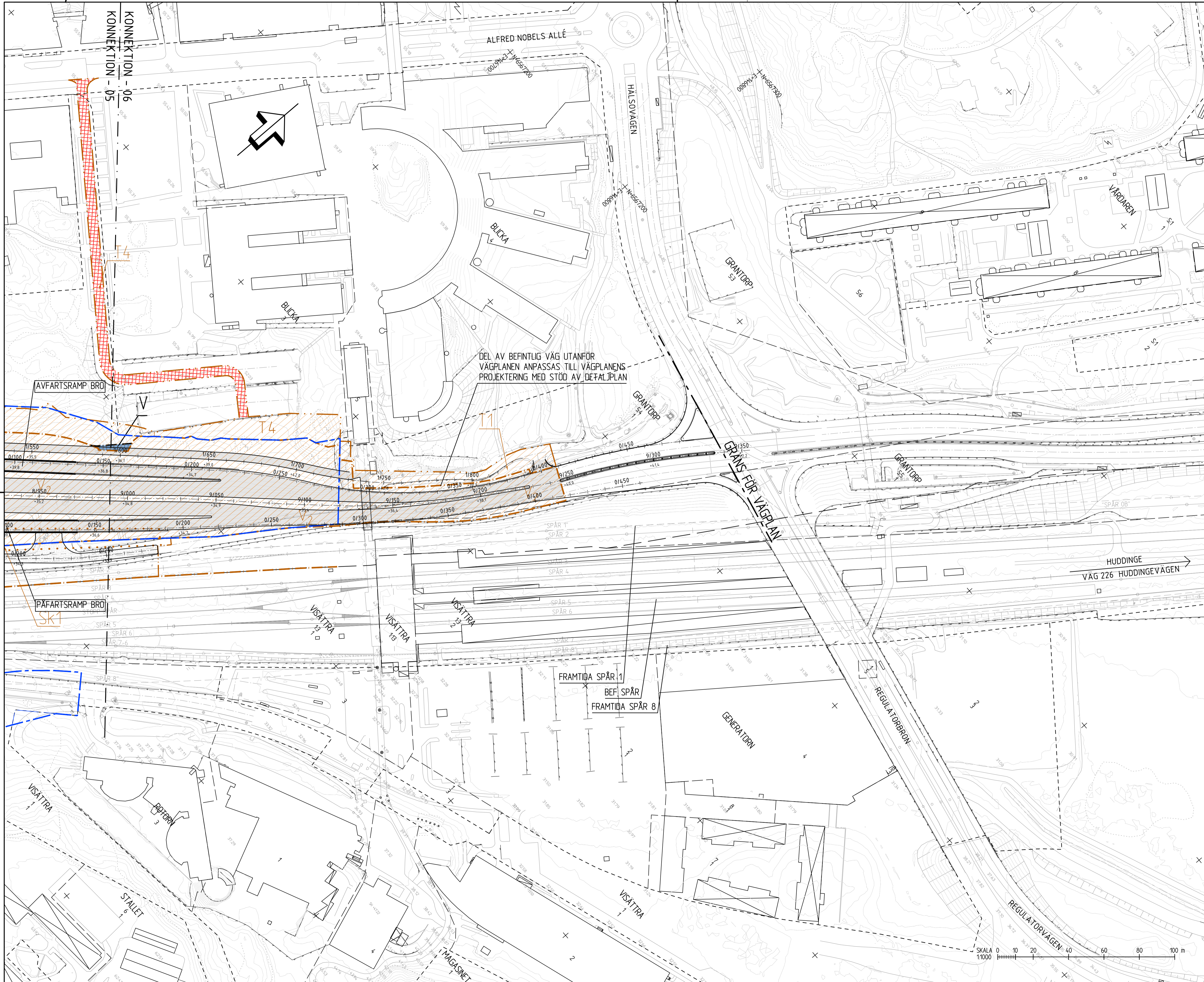
- ÖVRIGA BETECKNINGAR PÅ PLANKARTAN**
- NY VÄG, VÄGBANEKANTER
 - LÅNGDMÄTNING OCH HÖJDSÄTTNING
 - KOMMUNGRÄNS
 - FASTIGHETSGRÄNS
 - KVARTERSTRAKTGRÄNS
 - TRAKTGRÄNS
 - FRAMTIDA SPÅR - OSÄKERT LÄGE



A	ÄNDRING AV PLAN	J-E-G	210920
VÄGPLAN			
FÖR GRANSKNING			
SAMRÅDSUNDERLAG			
GRANSKNINGSSTATUS/SYFTE		LEVERANS / ÄNDRINGS-PM	
HANDLINGSTYP		OBJEKT	
DATUM		LEVERANS / ÄNDRINGS-PM	
OBJEKT			
VÄG 226/571			
PALAMALMSVÄGEN-TPL HÖGSKOLAN			
DELMÅRÅDE / BANDEL			
4 TPL HUDDINGE - TPL FLAGGPLAN			
ANLÄGGNINGSDJEL			
00 GEMENSAMT			
OBJEKTNUMMER / KM		KONSTRUKTIONNUMMER	
TRV 2018/127819		LEVERANTÖR	
BESTÄLLARE		LEVERANTÖR	
TRAFIKVERKET		SWECO	
SKAPAD AV		UPPRAGSNUMMER	
H.SUNDMAN		12705642	
GODKÄND AV		AVDELNING	
M.PETERSSON			
RITNINGSTYP			
PLAN			
TEKNIKOMRÅDE / INNEHÅLL			
VÄGUTFORMNING OCH TRAFIK			
BESKRIVNING			
VÄG 226			
KM 8/430-8/890			
SKALA	FORMAT	FÖRVALTNINGSNUMMER	
1:1000	A1		
RITNINGSDATUM	BLAD	NÄSTA BLAD	BET
4 00 T 93 05			A

REVISORER

2021-09-27 11:26	MJELL, ANDRÉ
2021-09-27 11:26	MJELL, ANDRÉ
2021-09-27 11:26	MJELL, ANDRÉ
2021-09-27 11:26	MJELL, ANDRÉ
2021-09-27 11:26	MJELL, ANDRÉ
2021-09-27 11:26	MJELL, ANDRÉ
2021-09-27 11:26	MJELL, ANDRÉ
2021-09-27 11:26	MJELL, ANDRÉ
2021-09-27 11:26	MJELL, ANDRÉ
2021-09-27 11:26	MJELL, ANDRÉ



TECKENFÖRKLARING

- MARKANSPRÅK, DATERAT 2018-01-18**
- GRÄNS FÖR VÄGOMRÅDE
 - AVGRÄNSNINGAR MELLAN OLIKA TYPER AV MARKANSPRÅK
 - MARKANSPRÅK ENLIGT TIDIGARE PLANKARTOR
- NYA MARKANSPRÅK**
- GRÄNS FÖR VÄGOMRÅDE
 - AVGRÄNSNINGAR MELLAN OLIKA TYPER AV MARKANSPRÅK
 - VÄGOMRÅDE MED VÄGRÄTT

TILLÄGGLIGT NYTTJÄNDE
 *L - AVSER ETABLERING, BYGGVÄG OCH UPPLAGSSTYR; FÅR NYTTJAS SAMMANHANGEN I 6 MÅNADER UNDER BYGGNADETTEN.

MARKANSPRÅK SOM UTGÅR ELLER ÄNDRAS

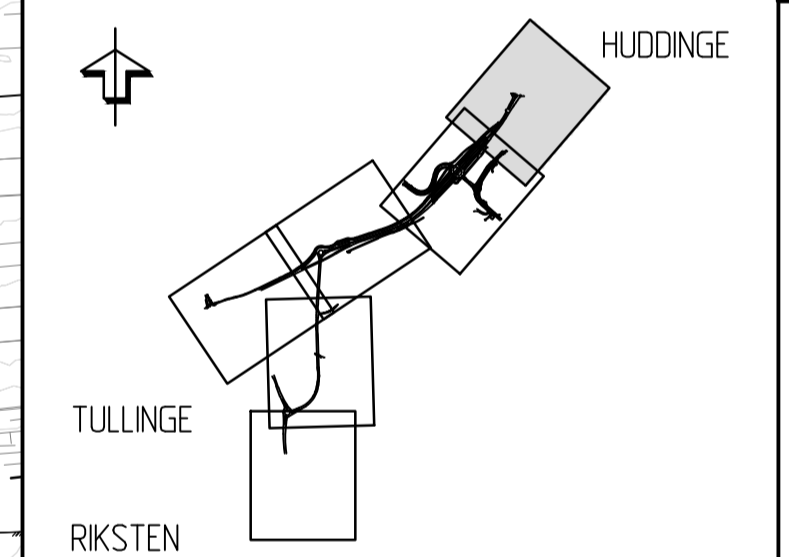
- AVGÄNDE MARKANSPRÅK
- ÄNDRAT MARKANSPRÅK
- SKUD SKYDDSGÅTÄRD SOM UTGÅR

DETALJPLANER

- GRÄNS FÖR DETALJPLAN

ÖVRIGA BETECKNINGAR PÅ PLANKARTAN

- NY VÄG, VÄGBANEKANTER LÄNGDMÄTNING OCH HÖJDSÄTTNING
- KOMMUNGRÄNS
- FASTIGHETSGRÄNS
- KVARTERSTRÄKGRÄNS
- TRAKTGRÄNS
- FRAMTIDA SPÅR - OSÄKERT LÄGE



A	ÄNDRING AV PLAN	J-E-G	210920
TYP AV PLAN			
VÄGPLAN			
GRANSKNINGSSTATUS/SYFTE			
FÖR GRANSKNING			
HANDLINGSTYP			
SAMRÅDSUNDERLAG			
DATUM		LEVERANS / ÄNDRINGS-PM	
2021-09-20			
OBJEKT			
VÄG 226/571			
DELOMRÅDE / BANDEL			
PÅLAMALMSVÄGEN-TPL HÖGSKOLAN			
ANLÄGGNINGSDDEL			
4 TPL HUDDINGE - TPL FLAGGPLAN			
OBJEKTNUMMER / KM			
00 GEMENSAMT			
BESTÄLLARE		KONSTRUKTIONSNUMMER	
TRV 2018/127819			
BESTÄLLARE		LEVERANTÖR	
SKAPAD AV		UPPRAGSNUMMER	
H.SUNDMAN		12705642	
GODKÄND AV		AVDELNING	
M.PETTERSSON			
RITNINGSTYP			
PLAN			
TEKNIKOMRÅDE / INNEHÅLL			
VÄGUTFORMNING OCH TRAFIK			
BESKRIVNING			
VÄG 226			
SKALA 1:1000			
FORMAT		FÖRVALTNINGSNUMMER	
A1			
RITNINGSNUMMER		BLAD	
4 00 T 93 06		NÄSTA BLAD	
		A	