

Skapat av M Palage	Dokumentdatum 2017-05-19	Leverans/Ändrings PM
Projekt Väg 226/571 Del av Förbifart Tullinge	Objektnummer / KM 138902, 100895	Uppdragsnummer 10198751

Väg 226/571 Del av Förbifart Tullinge 0 Gemensamt

Ritningsförteckning
Plankartor

VÄGPLAN

GRANSKNINGSHANDLING

0C120102

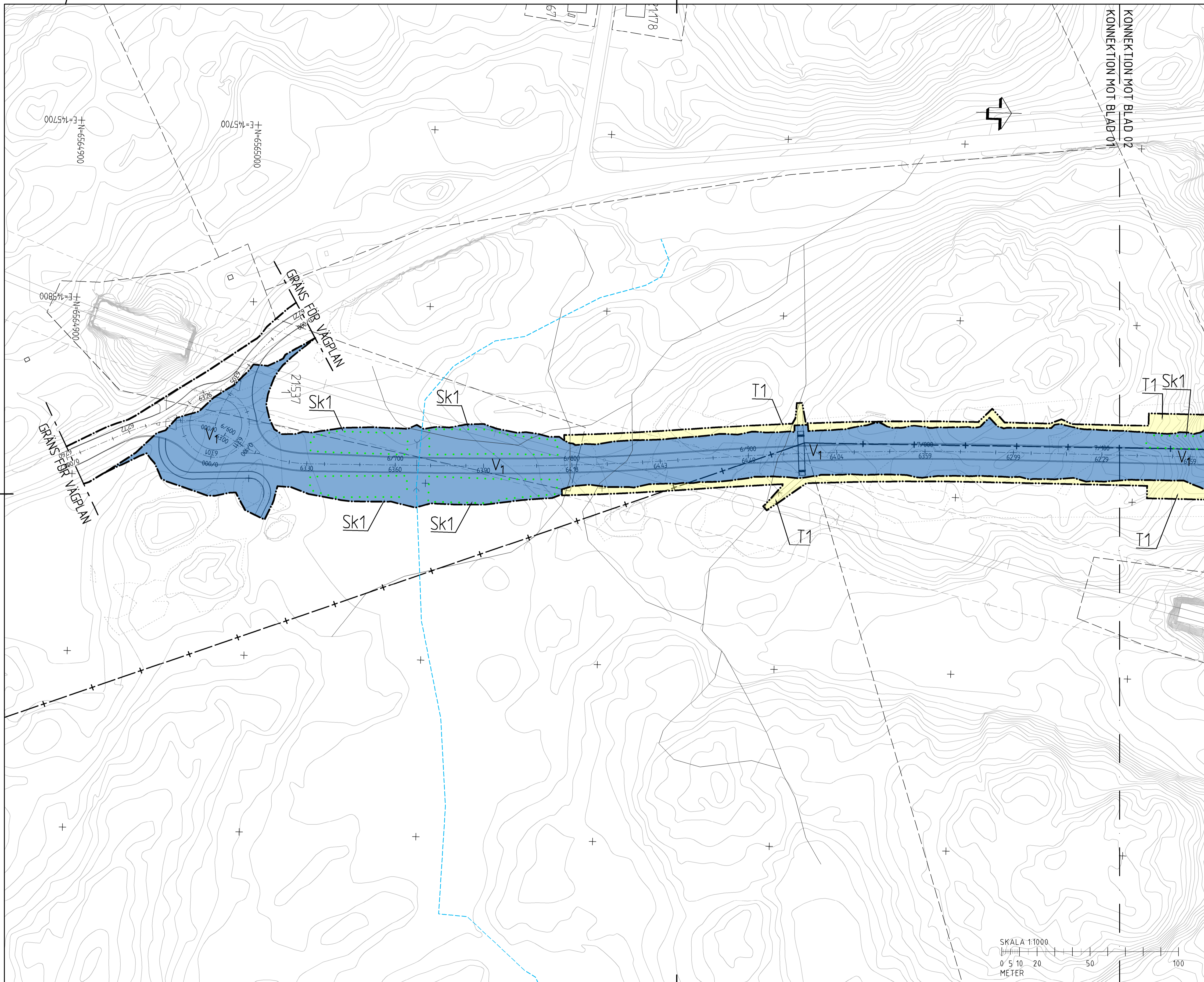
Ändringsbeteckning	Ändring avser	Ändring godkänd av	Ändringsdatum
--------------------	---------------	--------------------	---------------

Godkänd av K. DOLLERIS	Datum 2017-05-19	Teknikområde Teknikövergripande	Företag WSP Sverige AB
---------------------------	---------------------	------------------------------------	---------------------------

FILNAMN	INNEHÅLL	DATUM	LEVERANS/ÄNDRINGS PM
---------	----------	-------	----------------------

OC120102			
700T9301	PLANKARTOR KM 6/600-7/100 PLAN 1:1000	2017-05-19	
700T9302	PLANKARTOR KM 7/100-7/650 PLAN 1:1000	2017-05-19	
400T9303	PLANKARTOR KM 7/650-8/020 PLAN 1:1000	2017-05-19	
400T9304	PLANKARTOR KM 8/020-8/580 PLAN 1:1000	2017-05-19	
400T9305	PLANKARTOR KM 8/580-9/100 PLAN 1:1000	2017-05-19	
400T9306	PLANKARTOR KM 8/580-9/100 PLAN 1:1000	2017-05-19	

FILNAMN	INNEHÅLL	DATUM	LEVERANS/ÄNDRINGS PM
---------	----------	-------	----------------------



FÖRKLARINGAR

- MARKANSPRÅK**
- GRÄNS FÖR VÄGOMRÅDE
 - AVGRÄNSNINGAR MELLAN OLIKA TYPER AV MARKANSPRÅK
 - V₁ NYTT VÄGOMRÅDE MED VÄGRÄTT
 - V₂ NYTT VÄGOMRÅDE UTAN VÄGRÄTT INOM DETALJPLAN
 - V_i NYTT VÄGOMRÅDE MED INSKRÄNKT VÄGRÄTT
 - T TILLFÄLLIG NYTTJANDERÄTT
 - X X X INDRAGNING AV VÄG FRÅN ALLMÄNT UNDERHÅLL
 - T1 - TILLFÄLLIG NYTTJANDERÄTT FÖR BYGGANDE AV VÄG, FÖRBILEDNING AV TRAFIK, FRÅN BYGGSTART TILL SLUTBESIKTNING
 - T2 - TILLFÄLLIG NYTTJANDERÄTT FÖR ETABLERING, BYGGVÄGAR OCH UPPLAGSYTOR, FRÅN BYGGSTART TILL SLUTBESIKTNING
 - T3 - TILLFÄLLIG NYTTJANDERÄTT FÖR OMBYGGNAD AV SERVICEVÄG, FRÅN BYGGSTART TILL SLUTBESIKTNING

VERKSAMHETER/ÅTGÄRDER SOM UNDTAS FRÅN FÖRBUD ENLIGT MILJÖBALKEN

- SKYLDIGHETEN ATT GÖRA ANMÄLAN FÖR SAMRÅD ENLIGT 12.6 MB GÄLLER INTE FÖR DE VERKSAMHETER OCH ÅTGÄRDER SOM BEHOVS FÖR ATT BYGGA VÄGEN OCH SOM FASTSTÄLLS OCH INGÅR I VÄGOMRÅDE FÖR ALLMÄN VÄG ELLER OMRÅDE FÖR TILLFÄLLIG NYTTJANDERÄTT

SKYDDSÅTGÄRDER OCH FÖRSIKTIGHETSMÅTT

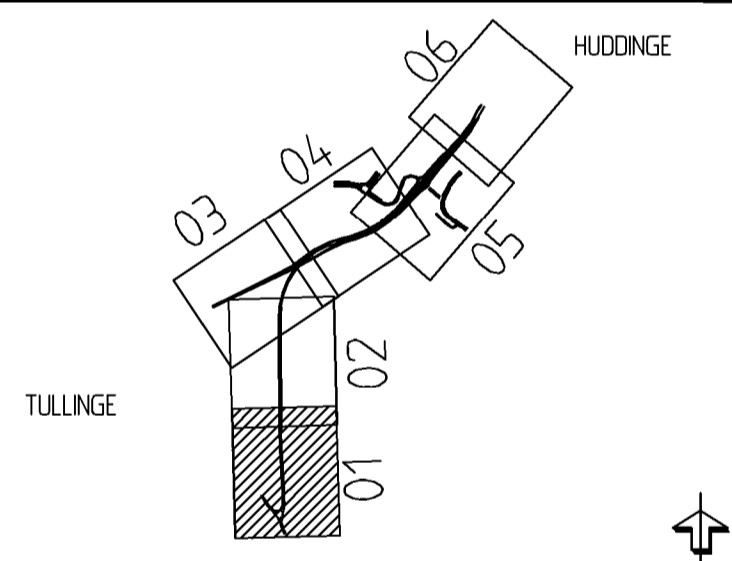
- MÄRKNING AV SKYDDSÅTGÄRD
- Sk1 DAGVATTENHANTERING, FÖRÖRNINGSMAGASIN, RENING OCH HAVERISKYDD
- Sk2 ERBJUDNA BULLERSKYDDSÅTGÄRDER UTANFÖR VÄGOMRÅDE

INSKRÄNKT VÄGRÄTT

- V_i INSKRÄNKHETEN AVSER YTA UNDER BRO, BROSTÖD OCH LANDFASTE FASTSTÄLLS EJ

ÖVRIGA BETECKNINGAR PÅ PLANKARTAN

- 17052 17052 NY VÄG, VÄGBANEKANTER LÄNGDMÄTNING OCH HÖJDSÄTTNING
- 0/000 0/000
- KOMMUNGRÄNS
- FASTIGHETSGRÄNS
- KVARTERSTRÄKTRÄNS
- TRAKTGRÄNS
- NY KONSTRUKTION
- FÖRSLAGEN VÄGTRUMMA
- FRAMTIDA SPÅR - OSÄKERT LÄGE



TYP AV PLAN

VÄGPLAN

GRANSKNINGSSTATUS / SYFTE

GODKÄND

HANDLINGSTYP

GRANSKNINGSHANDLING

DATUM 2017-05-19 LEVERANS / ÄNDRINGSPM

OBJEKT

VÄG 226/571

DEL AV FÖRBIFART TULLINGE

DELOMRÅDE / BANDEL

7 CPL PÅLAMALMSVÄGEN - TPL PÅDALEN

ANLÄGGNINGDEL

700 GEMENSAMT

OBJEKTNUMMER / KM 138902_100895 KONSTRUKTIONSNUMMER

BESTÄLLARE LEVERANTÖR

TRAFIKVERKET WSP

SKAPAD AV UPPDRAGSNUMMER

MARTIN PALAGE 10198751

GODKÄND AV AVDELNING

K. DOLLERIS

RITNINGSTYP

PLAN

TEKNIKOMRÅDE / INNEHÅLL

VÄGUTFORMNING OCH TRAFIK

BESKRIVNING

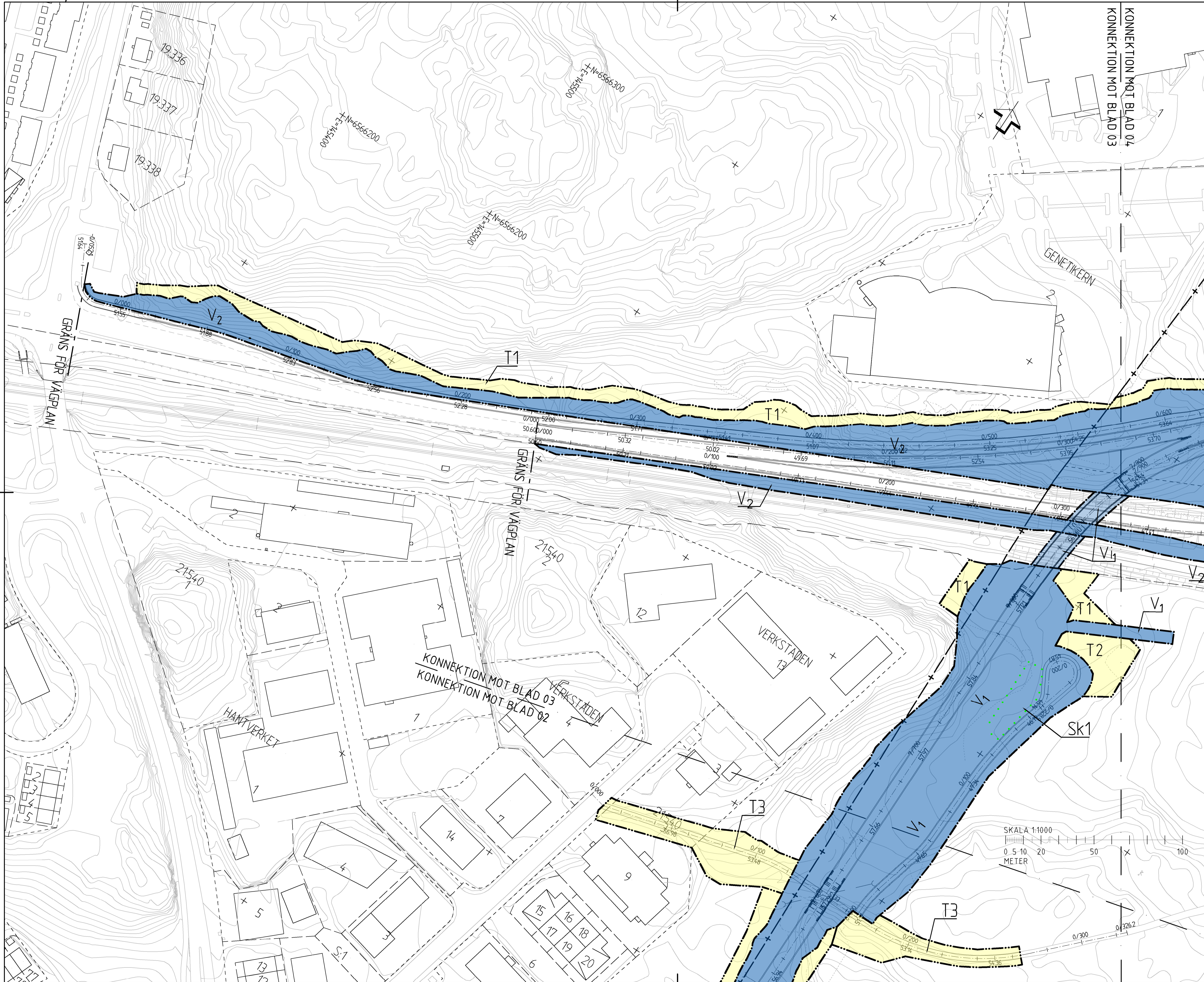
PLANKARTOR

KM 6/600-7/100

SKALA 1:1000 FORMAT A1 FÖRVALTNINGSNUMMER

RITNINGSNUMMER 700T9301 BLAD 01 NÄSTA BLAD 02 BET





FÖRKLARINGAR

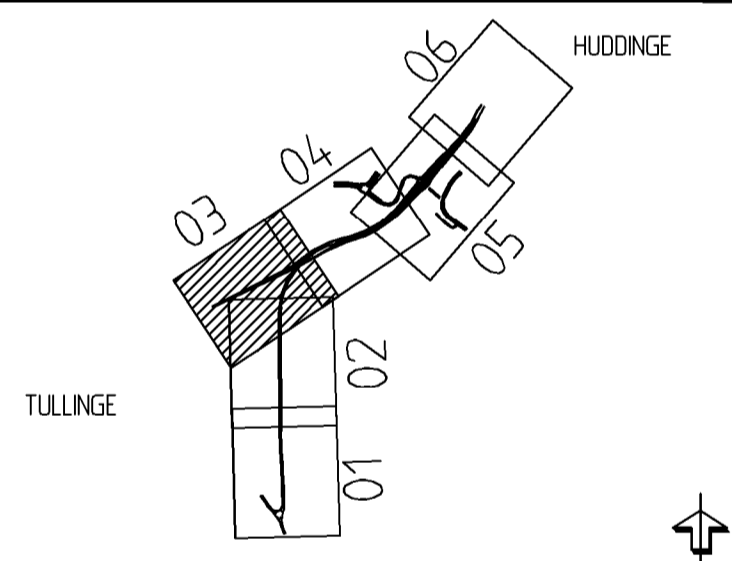
- MARKANSPRÅK**
- GRÄNS FÖR VÄGOMRÅDE
 - AVGRÄNSNINGAR MELLAN OLIKA TYPER AV MARKANSPRÅK
 - V₁ NYTT VÄGOMRÅDE MED VÄGRÄTT
 - V₂ NYTT VÄGOMRÅDE UTAN VÄGRÄTT INOM DETALJPLAN
 - V_i NYTT VÄGOMRÅDE MED INSKRÄNKT VÄGRÄTT
 - T Tillfällig nyttjanderätt
 - X X X INDRAGNING AV VÄG FRÅN ALLMÄNT UNDERHÅLL
 - T1 - TILLFÄLLIG NYTTJANDERÄTT FÖR BYGGANDE AV VÄG, FÖRBILNING AV TRAFIK, FRÅN BYGGSTART TILL SLUTBESIKTNING
 - T2 - TILLFÄLLIG NYTTJANDERÄTT FÖR ETABLERING, BYGGVÄGAR OCH UPPLAGSYTOR, FRÅN BYGGSTART TILL SLUTBESIKTNING
 - T3 - TILLFÄLLIG NYTTJANDERÄTT FÖR OMBYGGNAD AV SERVICEVÄG, FRÅN BYGGSTART TILL SLUTBESIKTNING

VERKSAMHETER/ÅTGÄRDER SOM UNDTAS FRÅN FÖRBUD ENLIGT MILJÖBALKEN
 - SKYLDIGHETEN ATT GÖRA ANMÄLAN FÖR SAMRÅD ENLIGT 12.6 MB GÄLLER INTE FÖR DE VERKSAMHETER OCH ÅTGÄRDER SOM BEHOVS FÖR ATT BYGGA VÄGEN OCH SOM FASTSTÄLLS OCH INGÅR I VÄGOMRÅDE FÖR ALLMÄN VÄG ELLER OMRÅDE FÖR TILLFÄLLIG NYTTJANDERÄTT

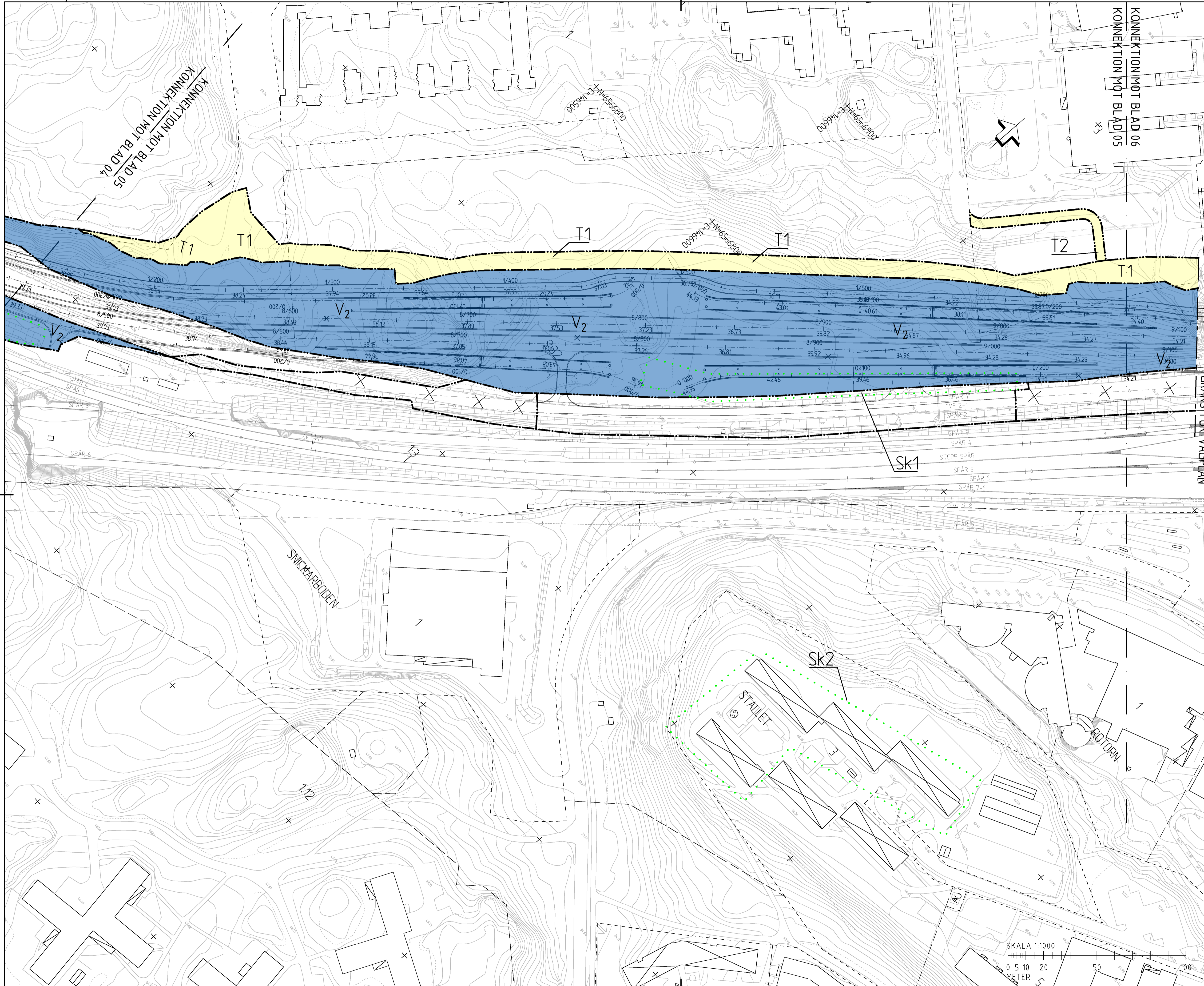
- SKYDDÅTGÄRDER OCH FÖRSIKTIGHETSMÅTT**
- Sk1 DAGVATTENHANTERING, FÖRÖRNINGSMAGASIN, RENING OCH HAVERISKYDD
 - Sk2 ERBJUDNA BULLERSKYDDÅTGÄRDER UTANFÖR VÄGOMRÅDE

INSKRÄNKT VÄGRÄTT
 V_i INSKRÄNKHETEN AVSER YTA UNDER BRO, BROSTÖD OCH LANDFASTE FASTSTÄLLS EJ

- ÖVRIGA BETECKNINGAR PÅ PLANKARTAN**
- 17052 17052 NY VÄG, VÄGBANEKANTER
 - 0/000 0/000 LÄNGDMÄTNING OCH HÖJDSÄTTNING
 - +— KOMMUNGRÄNS
 - FASTIGHETSGRÄNS
 - KVARTERSTRÄKTRÄNS
 - TRAKTERÄNS
 - NY KONSTRUKTION
 - FÖRSELÄGEN VÄGTRUMMA
 - FRAMTIDA SPÅR - OSÄKERT LÄGE



TYP AV PLAN		VÄGPLAN	
GRANSKNINGSSTATUS / SYFTE		GODKÄND	
HANDLINGSTYP		GRANSKNINGSHANDLING	
DATUM	2017-05-19	LEVERANS / ÄNDRINGS-PM	
OBJEKT	VÄG 226/571		
DELOMRÅDE / BANDEL	DEL AV FÖRBIFART TULLINGE		
ANLÄGGNINGSDEL	4 TPL HUDDINGE TILL TPL FLAGGPLAN		
OBJEKTNUMMER / KM	138902_100895	KONSTRUKTIONNUMMER	
BESTÄLLARE	TRAFIKVERKET	LEVERANTÖR	WSP
SKAPAD AV	MARTIN PALAGE	UPPRAGSNUMMER	10198751
GODKÄND AV	K. DOLLERIS	AVDELNING	
RITNINGSTYP	PLAN		
TEKNIKOMRÅDE / INNEHÅLL	VÄGUTFORMNING OCH TRAFIK		
BESKRIVNING	PLANKARTOR		
SKALA	1:1000	FORMAT	A1
RITNINGNUMMER	400T9303	FÖRVALTNINGSNUMMER	
BLAD	03	NÄSTA BLAD	04
BET			



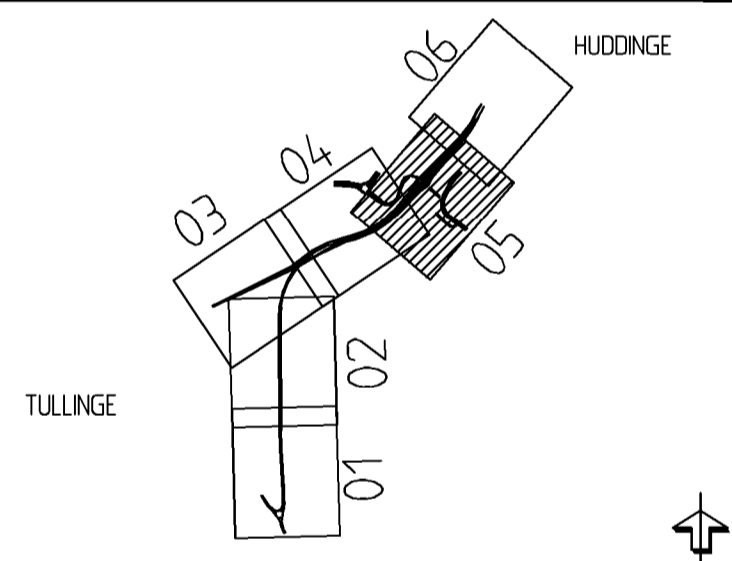
- ### FÖRKLARINGAR
- MÄRKANSPRÅK**
- GRÄNS FÖR VÄGOMRÅDE
 - AVGRÄNSNINGAR MELLAN OLIKA TYPER AV MÄRKANSPRÅK
 - V₁ NYTT VÄGOMRÅDE MED VÄGRÄTT
 - V₂ NYTT VÄGOMRÅDE UTAN VÄGRÄTT INOM DETALJPLAN
 - V₃ NYTT VÄGOMRÅDE MED INSKRÄNKT VÄGRÄTT
 - T TILLFÄLLIG NYTTJÄNDERÄTT
 - X X X INDRAGNING AV VÄG FRÅN ALLMÄNT UNDERHÅLL
 - T1 - TILLFÄLLIG NYTTJÄNDERÄTT FÖR BYGGANDE AV VÄG, FÖRBILDENING AV TRAFIK, FRÅN BYGGSTART TILL SLUTBESIKTNING
 - T2 - TILLFÄLLIG NYTTJÄNDERÄTT FÖR ETABLERING, BYGGVÄGAR OCH UPPLAGSYTOR, FRÅN BYGGSTART TILL SLUTBESIKTNING
 - T3 - TILLFÄLLIG NYTTJÄNDERÄTT FÖR OMBYGGNAD AV SERVICEVÄG, FRÅN BYGGSTART TILL SLUTBESIKTNING

VERKSAMHETER/ÅTGÄRDER SOM UNDTAS FRÅN FÖRBUD ENLIGT MILJÖBALKEN

- SKYDDIGHETEN ATT GÖRA ANMÄLAN FÖR SAMRÅD ENLIGT 12:6 MB GÄLLER INTE FÖR DE VERKSAMHETER OCH ÅTGÄRDER SOM BEHOVS FÖR ATT BYGGA VÄGEN OCH SOM FASTSTÄLLS OCH INGÅR I VÄGOMRÅDE FÖR ALLMÄN VÄG ELLER OMRÅDE FÖR TILLFÄLLIG NYTTJÄNDERÄTT

- SKYDDÅTGÄRDER OCH FÖRSIKTIGHETSMÅTT**
- MÄRKNING AV SKYDDÅTGÄRD
 - Sk1 DAGVATTENHANTERING, FÖRÖRNINGSMAGASIN, RENING OCH HAVERISKYDD
 - Sk2 ERBJUDNA BULLERSKYDDÅTGÄRDER UTANFÖR VÄGOMRÅDE

- INSKRÄNKT VÄGRÄTT**
- V₁ INSKRÄNKTHETEN AVSER YTA UNDER BRO, BROSTÖD OCH LANDFASTE FASTSTÄLLS EJ
- ÖVRIGA BETECKNINGAR PÅ PLANKARTAN**
- 17052 NY VÄG, VÄGBANEKANTER
 - 0/000 LÄNGDMÄTNING OCH HÖJDSÄTTNING
 - KOMMUNGRÄNS
 - FASTIGHETSGRÄNS
 - KVARTERS/STRÅKTGRÄNS
 - TRAKTERGRÄNS
 - - - NY KONSTRUKTION
 - - - FÖRSLAGEN VÄGTRUMMA
 - - - FRAMTIDA SPÅR - OSÄKERT LÄGE



TYP AV PLAN		VÄGPLAN	
GRANSKNINGSSTATUS / SYFTE		GODKÄND	
HANDLINGSTYP		GRANSKNINGSHANDLING	
DATUM	2017-05-19	LEVERANS / ÄNDRINGS-PM	
OBJEKT			
VÄG 226/571			
DEL AV FÖRBIFART TULLINGE			
DELOMRÅDE / BANDEL			
4 TPL HUDDINGE TILL TPL FLAGGPLAN			
ANLÄGGNINGDEL			
400 GEMENSAMT			
OBJEKTNUMMER / KM	138902_100895	KONSTRUKTIONNUMMER	
BESTÄLLARE	TRAFIKVERKET	LEVERANTÖR	WSP
SKAPAD AV	MARTIN PALAGE	UPPDRAGSNUMMER	10198751
GODKÄND AV	K. DOLLERIS	AVDELNING	
RITNINGSTYP			
PLAN			
TEKNIKOMRÅDE / INNEHÅLL			
VÄGUTFORMNING OCH TRAFIK			
BESKRIVNING			
PLANKARTOR			
KM 8/580-9/100			
SKALA	1:1000	FORMAT	A1
RITNINGNUMMER	400T9305	FÖRVALTNINGSNUMMER	
BLAD	05	NÄSTA BLAD	06
BET			

