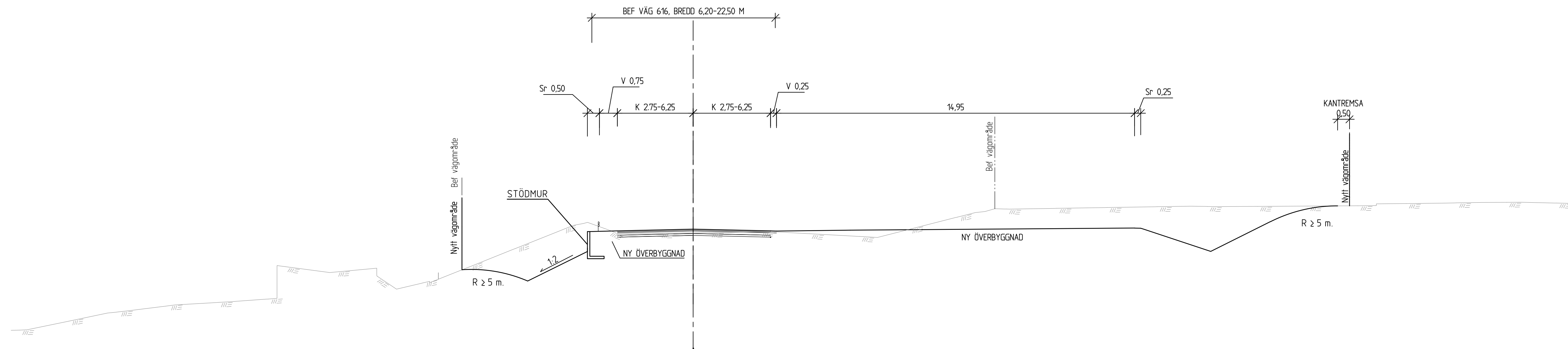
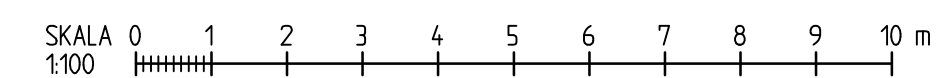
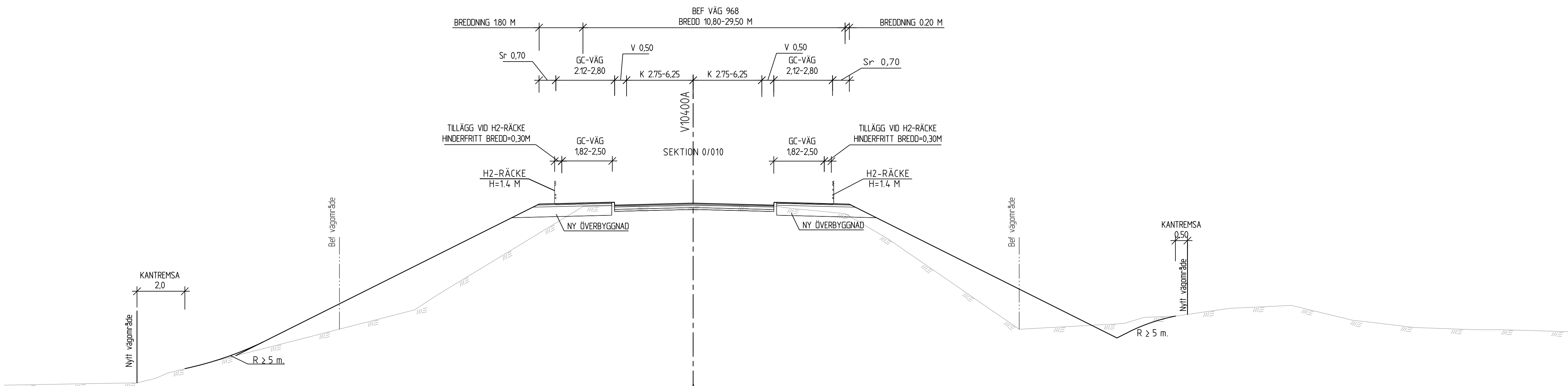


VÄG 616 SEKTION 0/095  
(FRÅN BÅLINGE MOT  
CIRKULATIONPLATS)



VÄG 968 SEKTION 0/010  
(FRÅN GÄDDVIKSBRON  
MOT  
CIRKULATIONPLATS)



ANMÄRKNING

Kantrensa  
Avstånd från slänfet/ slänkrön  
till vägområdesgräns.

2.0m i skogsmark  
0.5m vid åkermark  
0.0m vid tommark

Säkerhetszon (fritt från oeffergiviga hinder)  
FÖR ALLMÄNA VÄGAR  
VR 60: ≥ 3 m + tillägg för bank, säkerhetszon  
okas med 2m per meter hög bank och för  
ytterkurva ≤ 500 m med tillägg 2 m.  
VR 80: ≥ 7 m + tillägg för bank, säkerhetszon  
okas med 2m per meter hög bank och för  
ytterkurva ≤ 500 m med tillägg 2 m.

TYP AV PLAN		<b>VÄGPLAN</b>	
GRANSKNINGSSTATUS / SYFTE		<b>FÖR GRANSKNING</b>	
HANDLINGSTYP		<b>GRANSKNINGSHANDLING</b>	
DATUM	2017-12-04	LEVERANS / ÄNDRINGS-PM	
OBJEKT			
<b>CIRKULATIONSPLATS GÄDDVIK</b>			
DELOMRÅDE / BANDEL			
<b>INOM LULEÅ KOMMUN</b>			
ANLÄGNINGSDEL			
<b>KORSNING VÄG 968/616</b>			
OBJEKTNUMMER / KM	880989	KONSTRUKTIONNUMMER	
BESTÄLLARE	<b>TRAFIKVERKET</b>	LEVERANTÖR	<b>SWECO</b>
SKAPAD AV	P FORS	UPPDRAGSNUMMER	2474567
GODKÄND AV	S ROSENDAHL	AVDELNING	CIVIL
RITNINGSTYP			
<b>TYPSEKTIONER</b>			
TEKNIKOMRÅDE / INNEHÅLL			
<b>VÄGUTFORMNING OCH TRAFIK</b>			
BESKRIVNING			
<b>TYPSEKTION VÄG</b>			
VÄGUTFORMNING OCH TRAFIK			
SKALA	1:100	FORMAT	A1
RITNINGNUMMER	1 01 T 04 02	BLAD	NÄSTA BLAD BET