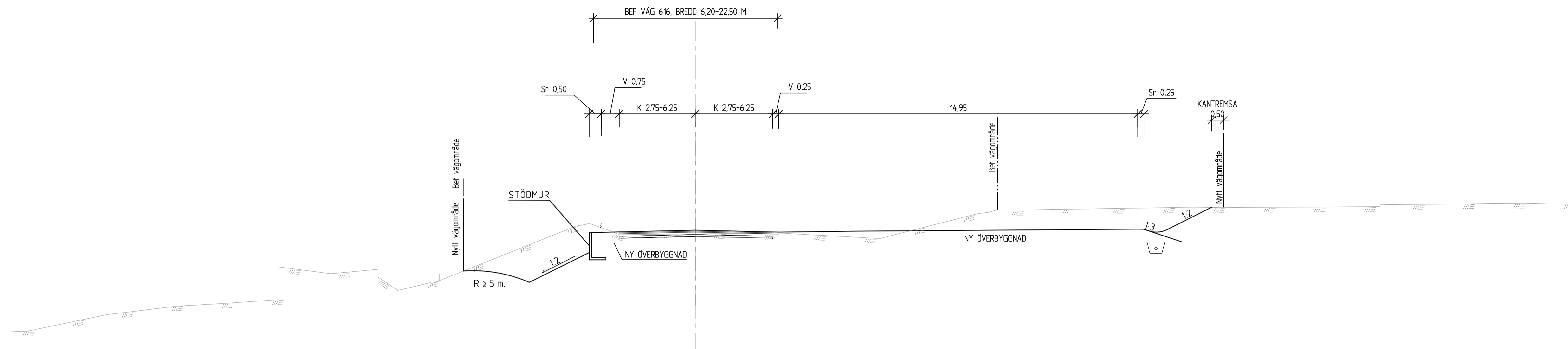
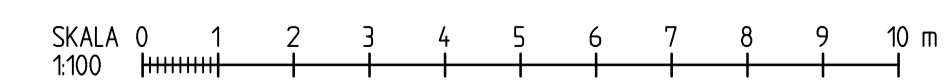
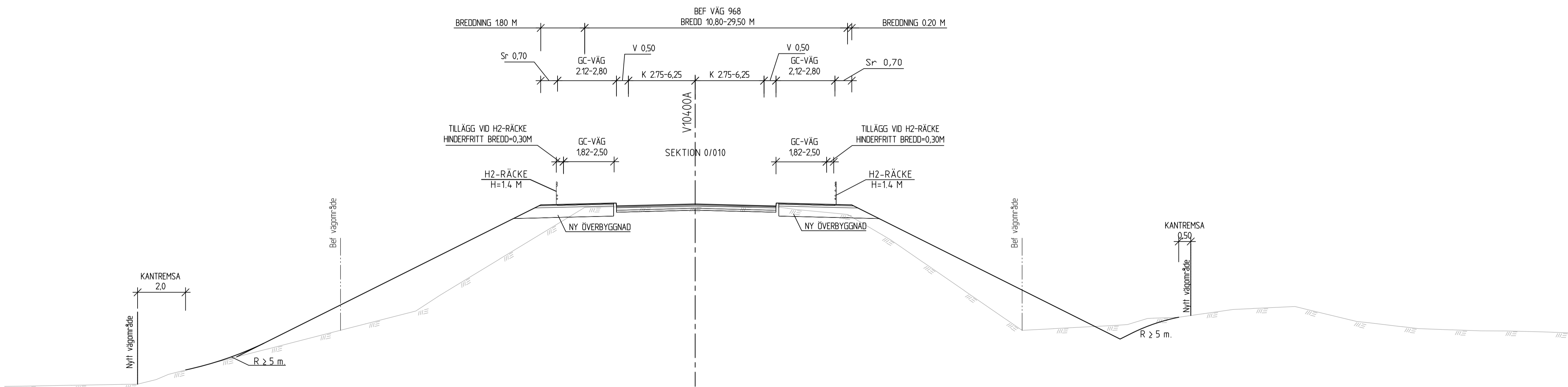


VÄG 616 SEKTION 0/095
(FRÅN BÄLINGE MOT
CIRKULATIONPLATS)



VÄG 968 SEKTION 0/010
(FRÅN GÄDDVIKSBRON
MOT
CIRKULATIONPLATS)



ANMÄRKNING

Kantrensa:
Avstånd från slänkfot/ slänkrön
till vägområdesgräns.

2,0m i skogsmark
0,5m vid åkermark
0,0m vid tomlmark

Säkerhetszon (fritt från oeftergivliga hinder)
FÖR ALLMÄNA VÄGAR
VR 60. ≥ 3 m + tillägg för bank, säkerhetszon
ökas med 2m per meter hög bank och för
ytterkurva ≤ 500 m med tillägg 2 m.
VR 80. ≥ 7 m + tillägg för bank, säkerhetszon
ökas med 2m per meter hög bank och för
ytterkurva ≤ 500 m med tillägg 2 m.

TYP AV PLAN		VÄGPLAN	
GRANSKNINGSSTATUS / SYFTE			
FÖR FASTSTÄLLELSE			
HANDLINGSTYP			
FASTSTÄLLELSEHANDLING			
DATUM		LEVERANS / ÄNDRINGS-PM	
2018-10-31			
OBJEKT			
CIRKULATIONSPLATS GÄDDVIK			
DELOMRÅDE / BANDEL			
INOM LULEÅ KOMMUN			
ANLÄGGNINGSDEL			
KORSNING VÄG 968/616			
OBJEKTNUMMER / KM		KONSTRUKTIONNUMMER	
880989			
BESTÄLLARE		LEVERANTÖR	
TRAFIKVERKET		SWECO	
SKAPAD AV		UPPDRAGSNUMMER	
P FORS		2474567	
GODKÄND AV		ÄVDELNING	
S ROSENDAHL		CIVIL	
RITNINGSTYP			
TYPSEKTIONER			
TEKNIKOMRÅDE / INNEHÅLL			
VÄGUTFORMNING OCH TRAFIK			
BESKRIVNING			
TYPSEKTION			
VÄG			
VÄGUTFORMNING OCH TRAFIK			
SKALA	FORMAT	FÖRVALTNINGSNUMMER	
1:100	A1		
RITINGSNUMMER	BLAD	NÄSTA BLAD	BET
1 01 T 04 02			

S:\Projekter\2018\10\31\181031_010_Väg 968/616\181031_010_Väg 968/616.dwg, Skapad av: S:\Projekter\2018\10\31\181031_010_Väg 968/616.dwg, 2018-10-31 10:00:00