


















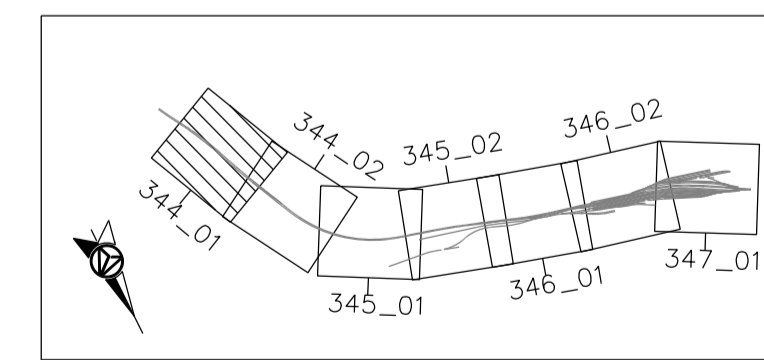
**KOORDINATSYSTEM**

SWEREF99 17 15  
RH2000

**TECKENFÖRKLARING**

**NY ANLÄGGNING**

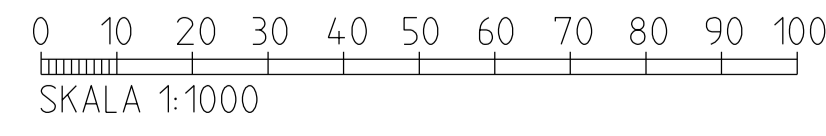
-  JÄRNVÄG, SPÅRMITT MED LÄNGDMÄTNINGSSTRECK
-  VÄXEL
-  SERVICEVÄG
-  PERSONSKYDDSTÄNGSEL
-  BULLERSKYDDSSKÄRM, PLANK
-  SPÅRNÄRA BULLERSKYDD, LÄG
-  STÖDMUR / GABIONMUR
-  SPONT
-  TRUMMA
-  DAGVATTENLEDNING MED BRUNN
-  NY ANLÄGGNING
-  GRÄNS FÖR JÄRNVÄGSMARK
-  AVGRÄNSNING MELLAN OLIKA TYPER AV MARKANSPRÅK
-  TILLFÄLLIG NYTTJÄNDERÄTT
-  JÄRNVÄGSMARK MED SERVITUTSRÄTT
-  TRÄD SOM SKYDDAS UNDER BYGGTIDEN
-  INLÖSEN AV BYGGNAD



156842-11-X0-1004.dgn  
 156842-11-PO-344\_351-1004.dgn  
 156842-11-PO-344\_351-1001.dgn  
 156842-11-X0-1003.dgn  
 156842-11-PO-344\_351-1002.dgn  
 156842-11-X0-1001.dgn  
 156842-11-PO-344\_347-0904.dgn  
 156842-11-PO-344\_347-0903.dgn  
 156842-11-PO-344\_351-1000.dgn  
 156842-11-PO-344\_351-1001.dgn  
 156842-11-PO-344\_347-0904.dgn  
 156842-11-PO-344\_347-0903.dgn

Detta ritning är Trafikverkets egendom. Allt obehörigt  
 begärande av ritningen beivras enligt lag.  
 TRAFIKVERKET

Delar av kartmaterial:  
© Lantmäteriet, Geodatavärket



TYP AV PLAN		<b>JÄRNVÄGSPLAN</b>	
LEVERANTÖR	AFRY	AVDELNING	AFRY
SKAPAD AV	M. NYBERG	TEKNIKÖVERGRIPANDE	TEKNIKÖVERGRIPANDE
GRANSKAD AV	M. NYBERG	GRANSNINGSTATUS / SYFTE	GRANSNINGSTATUS / SYFTE
LEVERANS/ÄNDRINGS-PM		HANDLINGSTYP	HANDLINGSTYP
KONSTRUKTIONSNUMMER		ANLÄGGNINGSTYP	ANLÄGGNINGSTYP
PLANKETERMETER	344+000 - 344+500	BLAD	234
RITINGSNUMMER PROJEKT	156842-00-101-0344-1001	BLAD	NÄSTA BLAD
SKALA	1:1000	BLAD	001
FORMAT	A1	ANDR.	002
DATEM	2023-06-28		