

# TECKENFÖRKLARING ILLUSTRATIONSKARTA








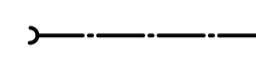

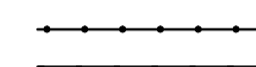
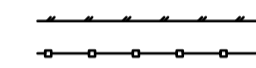





COORDINATSYSTEM  
PLAN: SWEREF 99 1545  
HÖJD: RH2000

MARKANSPRÅK  
 - - - - - GRÄNS FÖR VÄGOMRÅDE  
 - - - - - AVGRÄNSNING MELLAN OLIKA TYPER AV MARKANSPRÅK

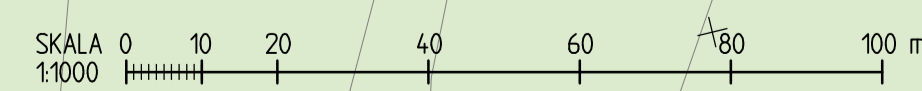
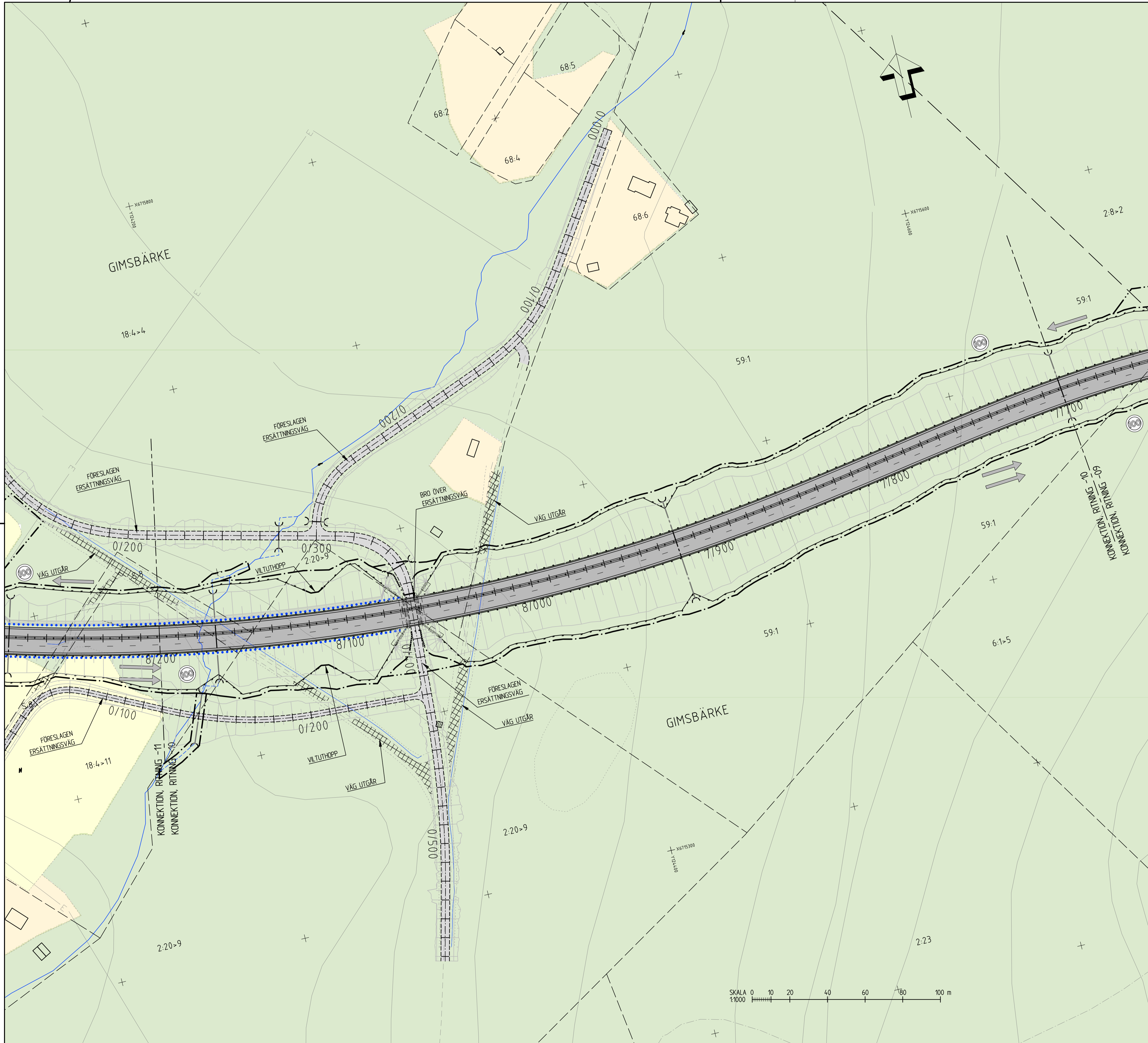
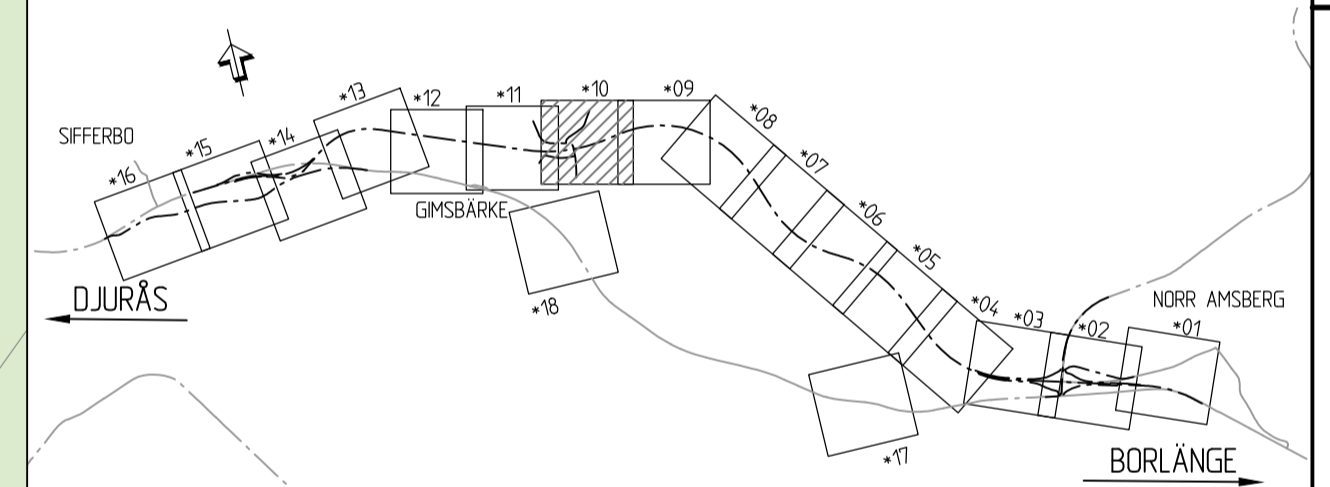
## BEFINTLIGA FÖRHÅLLANDEN

- - - - - KOMMUNGRÄNS  
 - - - - - TRAKTGRÄNS  
 - - - - - FASTIGHETSGRÄNS  
 - - - - - VATTENDRAG, DIKE  
 - - - - - JÄRNVÄG

## PROJETERAT

 VÄGBANA FÖR NY VÄG, OMBYGGD VÄG ELLER GC-VÄG  
 FÖRESLAGEN ERSÄTTNINGSVÄG  
 VÄGDEL SOM RIVS  
 KÖRFÄLTSDIVISION  
 ANSLUTNING STÅNGS  
 ÖPPNING I MITTRÄCKE (8 METER)  
 ANSLUTNING MED BEGRÄNSAD KÖRRIKTNING  
 NY VÄGTRUMMA (ELLER FÖRLÄNGNING AV BEF. TRUMMA)  
 BYGGNAD SOM RIVS  
 NYTT MITTRÄCKE  
 NYTT RÄCKE  
 NYTT VILTSTÄNGSEL  
 NY BULLERSKÄRM  
 OMRÄVNING VATTENDRAG  
 GRUNDVATTENSKYDD ELLER YTVATTENSKYDD  
 FÖRESLAGEN NY HASTIGHET

FASTIGHETSKARTA ERHÅLLEN FRÅN LANTMÄTERET 2021-10-19



TYP AV PLAN		<b>VÄGPLAN</b>	
GRANSKNINGSSTATUS / SYFTE			
HANDLINGSTYP			
<b>GRANSKNINGSHANDLING</b>			
DATUM		LEVERANS / ÄNDRINGS-PM	
2021-11-02			
OBJEKT			
<b>E16/VÄG70 BORLÄNGE-DJURÅS</b>			
DELOMRÅDE / BANDEL			
<b>2 - ETAPP 2 NORR AMSBERG-SIFFERBO</b>			
ANLÄGGNINGSDIAGRAM			
GEMENSAMT			
OBJEKTNUMMER / KM		KONSTRUKTIONNUMMER	
83859571			
BESTÄLLARE		LEVERANTÖR	
<b>TRAFIKVERKET</b>		<b>SWECO</b>	
SKAPAD AV		UPPDRAGSNUMMER	
M.BERGQVIST, T.ROSENDAHL		12704143	
GODKÄND AV		AVDELNING	
B.GORDONSSON		CIVIL	
RITNINGSTYP			
<b>ILLUSTRATIONSKARTA</b>			
TEKNIKOMRÅDE / INNEHÅLL			
<b>VÄGUTFORMNING OCH TRAFIK</b>			
BESKRIVNING			
KM 7700 - 8/200			
SKALA		FÖRVALTNINGSNUMMER	
1:1000		A1	
RITNINGNUMMER		BLAD	
2 00 T 05 10		NÄSTA BLAD	
		BET	