




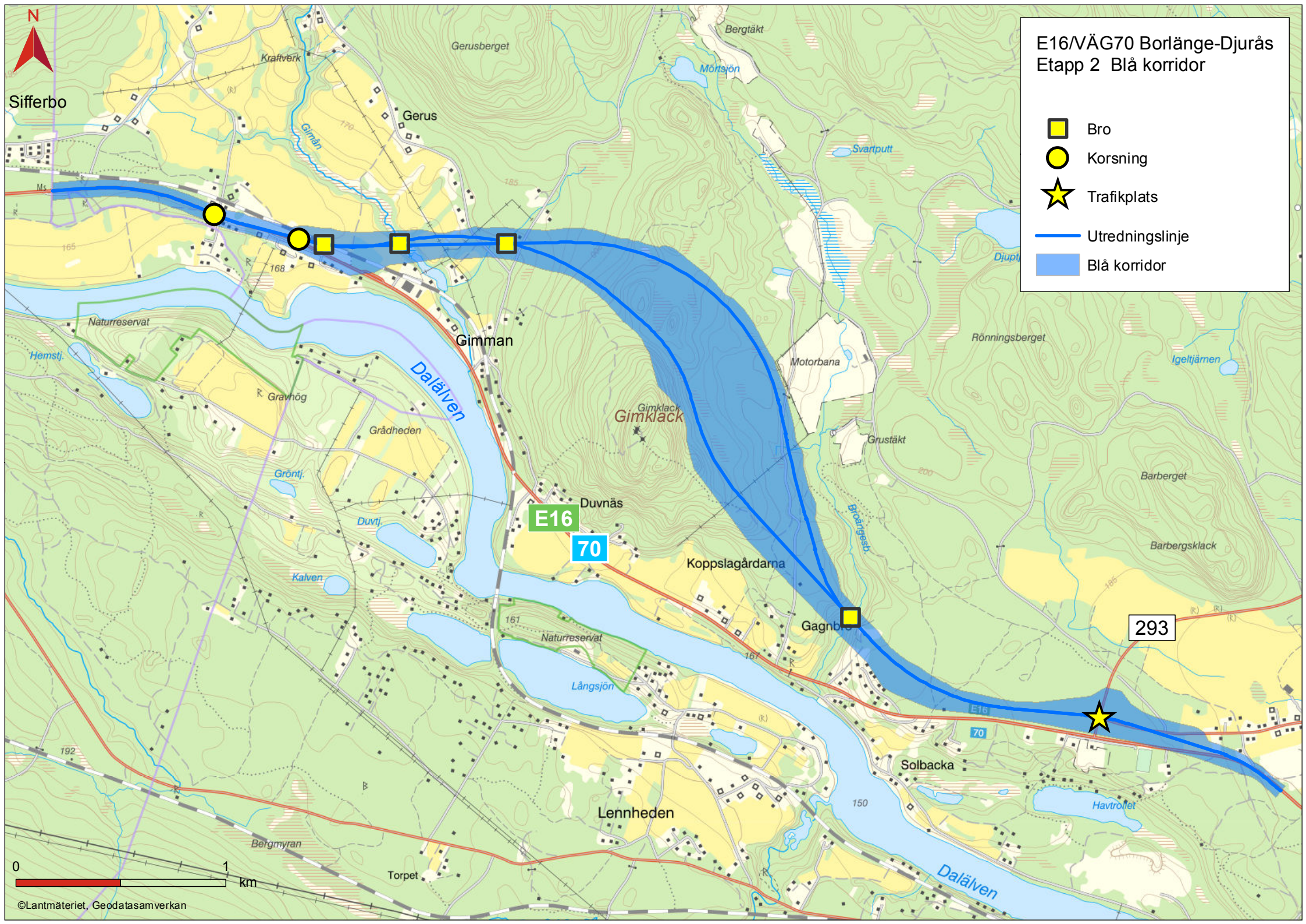


E16/VÄG70 Borlänge-Djurås Etapp 2 Röd korridor

-  Bro
-  Korsning
-  Trafikplats
-  Utredningslinje
-  Röd korridor



©Lantmäteriet, Geodatasamverkan

Sifferbo

Kraftverk

Gerusberget

Bergtäkt

Mörsjön

Svartputt

Djupl

Igeltjärnen

Rönningberget

Barberget

Barbergsklack

Gerus

Gimman

Gimklack

Motorbana

Grustäkt

Duvnäs

Koppslagårdarna

Gagnbr

293

E16

70

E16

70

Solbacka

Havtroflet

Lennheden

150

Dalälven

Torpet

Bergmyran

Hemstj.

R. Grävhöj

Grådheden

Gröntj.

Duvtj.

Kalven

Naturreservat

192

161

16

165

168

185

170

1

2

3

4

5

6

7

8

9

10

11

12

13

14

15

16

17

18

19

20

21

22

23

24

25

26

27

28

29

30

31

32

33

34

35

36

37

38

39

40

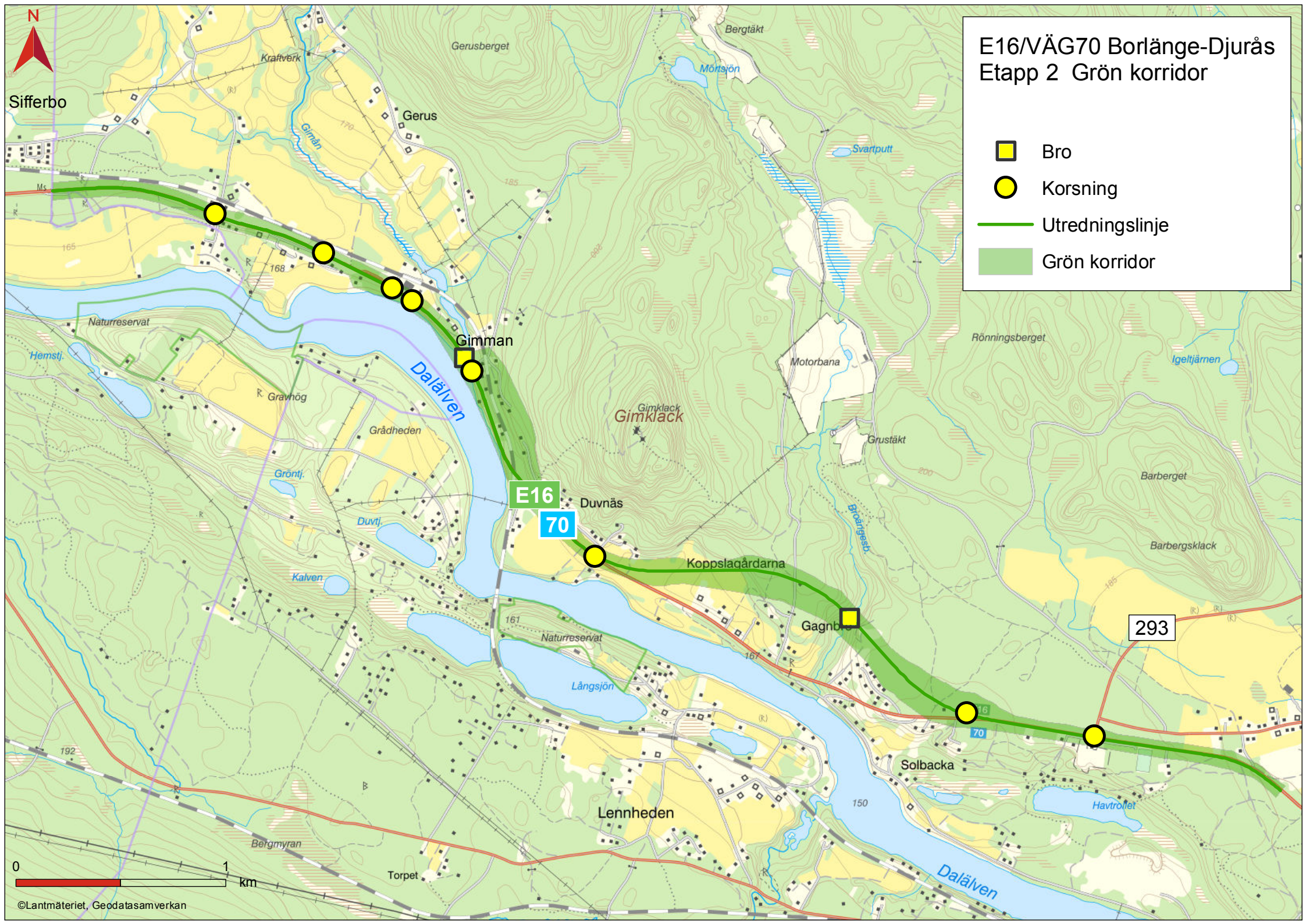
41

42

43

44

45



E16/VÄG70 Borlänge-Djurås Etapp 2 Grön korridor

- Bro
- Korsning
- Utredningslinje
- Grön korridor