








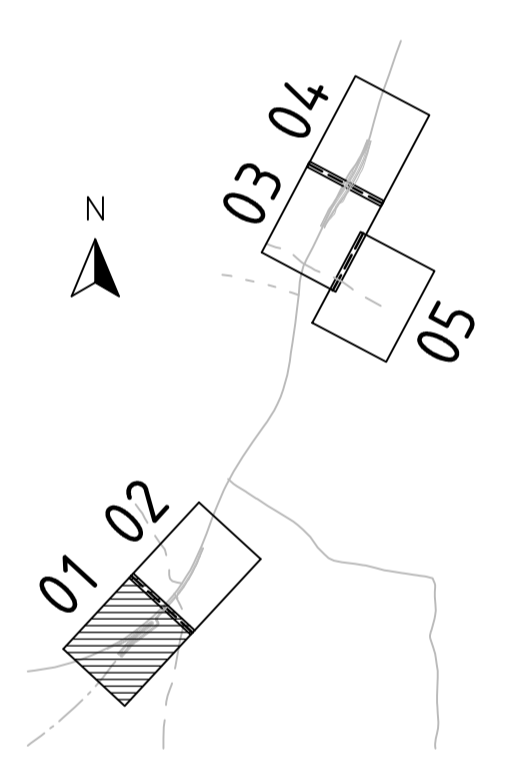


**TECKENFÖRKLARING**

KOORDINATSYSTEM: SWEREF 99 13 30  
HÖJDSYSTEM: RH 2000

-  GRÄNS FÖR VÄGOMRÅDE
-  AVGRÄNSNING MELLAN OLIKA TYPER AV MARKANSPRÅK
-  NY ÖVERBYGGNAD MED ASFALTS-SLITLAGER
-  NY ÖVERBYGGNAD MED GRUS-SLITLAGER
-  VEGETATIONSOMRÅDE
-  VÄGOMRÅDE SOM FÖRESLÅS ÅTERSTÄLLAS TILL NATURMARK

-  0/000 LÄNGDMÄTNING
-  +00.0 MARKNIVÅ, BEFINTLIG
-  +00.0 MARKNIVÅ, NY



TYP AV PLAN **VÄGPLAN**

GRANSKNINGSSTATUS / SYFTE

HANDLINGSTYP **GRANSKNINGSHANDLING**

DATUM 2022-01-07 LEVERANS / ÄNDRINGS-PM

OBJEKT **VÄG 63 - BRATTFORSHEDEN**

DELOMRÅDE / BANDEL **KURVRÄTNING OCH KORSNINGSÅTGÄRDER**

ANLÄGGNINGSDIAGRAM **VÄG 63**

OBJEKTNUMMER / KM **168297** KONSTRUKTIONNUMMER

BESTÄLLARE **TRAFIKVERKET** LEVERANTÖR **Pontarius**

SKAPAD AV **J PALMÉR** UPPDRAGSNUMMER **2814**

GODKÄND AV **L.FLYDÉN** AVDELNING **GBG**

RITNINGSTYP **PLANRITNING**

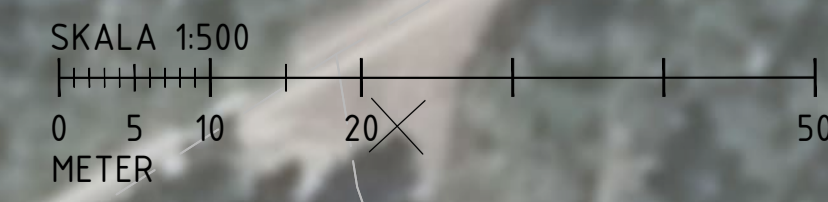
TEKNIKOMRÅDE / INNEHÅLL **M MARKFÖRHANDLING**

BESKRIVNING **ILLUSTRATIONSKARTA**

SKALA **1:500** FORMAT **A1** FÖRVALTNINGSNUMMER

RITNINGNUMMER **101M0501** BLAD NÄSTA BLAD BET

KONNEKTION MOT RITNING 101M0502



XREF: MODELL V 20090101 2020-01-30 07:53  
 MODELL V 10105010 2022-01-07 12:24  
 MODELL V 10105010 2022-01-07 12:24  
 MODELL V 10105010 2022-01-07 12:24  
 MODELL V 10105010 2022-01-07 12:24  
 MODELL V 10105010 2022-01-07 12:24  
 MODELL V 10105010 2022-01-07 12:24  
 MODELL V 10105010 2022-01-07 12:24  
 MODELL V 10105010 2022-01-07 12:24  
 MODELL V 10105010 2022-01-07 12:24  
 MODELL V 10105010 2022-01-07 12:24

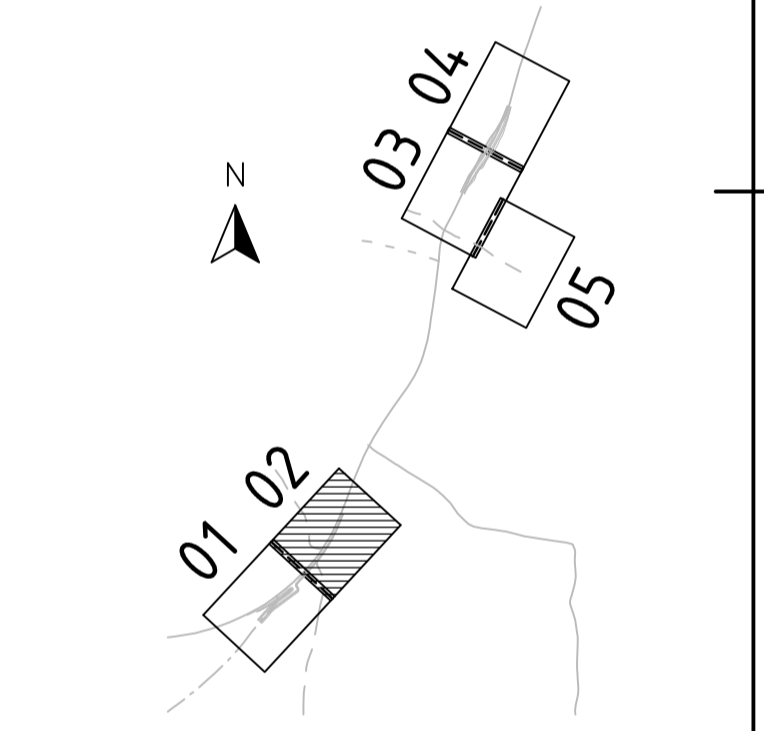


**TECKENFÖRKLARING**

KOORDINATSYSTEM: SWEREF 99 13 30  
HÖJDSYSTEM: RH 2000

	GRÄNS FÖR VÄGOMRÅDE
	AVGRÄNSNING MELLAN OLIKA TYPER AV MARKANSPRÅK
	NY ÖVERBYGGNAD MED ASFALTS-SLITLAGER
	NY ÖVERBYGGNAD MED GRUS-SLITLAGER
	VEGETATIONSOMRÅDE
	VÄGOMRÅDE SOM FÖRESLÅS ÅTERSTÄLLAS TILL NATURMARK

0/000	LÄNGDMÄTNING
+00.0	MARKNIVÅ, BEFINTLIG
+00.0	MARKNIVÅ, NY



TYP AV PLAN		<b>VÄGPLAN</b>	
GRANSKNINGSSTATUS / SYFTE			
HANDLINGSTYP			
<b>GRANSKNINGSHANDLING</b>			
DATUM	2022-01-07	LEVERANS / ÄNDRINGS-PM	
OBJEKT			
VÄG 63 - BRATTFÖRSHEDEN			
KURVRÄTNING OCH KORSNINGÄTGÄRDER			
DELOMRÅDE / BANDEL			
VÄG 63			
ANLÄGGNINGSDIAGRAM			
OBJEKTNUMMER / KM		KONSTRUKTIONNUMMER	
168297			
BESTÄLLARE		LEVERANTÖR	
SKAPAD AV		UPPRAGSNUMMER	
J PALMÉR		2814	
GODKÄND AV		AVDELNING	
L.FLYDÉN		GBG	
RITNINGSTYP			
PLANRITNING			
TEKNIKOMRÅDE / INNEHÅLL			
M MARKFÖRHANDLING			
BESKRIVNING			
ILLUSTRATIONSKARTA			
SKALA		FÖRVALTNINGSNUMMER	
1:500		A1	
RITNINGNUMMER	101M0502	BLAD	NÄSTA BLAD
		BET	

KONNEKTION MOT RITNING 101M0501

2020-01-30 12:53	MODELL V.0100001
2020-01-30 12:54	MODELL V.0100002
2020-01-30 12:54	MODELL V.0100003
2020-01-30 12:54	MODELL V.0100004
2020-01-30 12:54	MODELL V.0100005
2020-01-30 12:54	MODELL V.0100006
2020-01-30 12:54	MODELL V.0100007
2020-01-30 12:54	MODELL V.0100008
2020-01-30 12:54	MODELL V.0100009
2020-01-30 12:54	MODELL V.0100010



**TECKENFÖRKLARING**

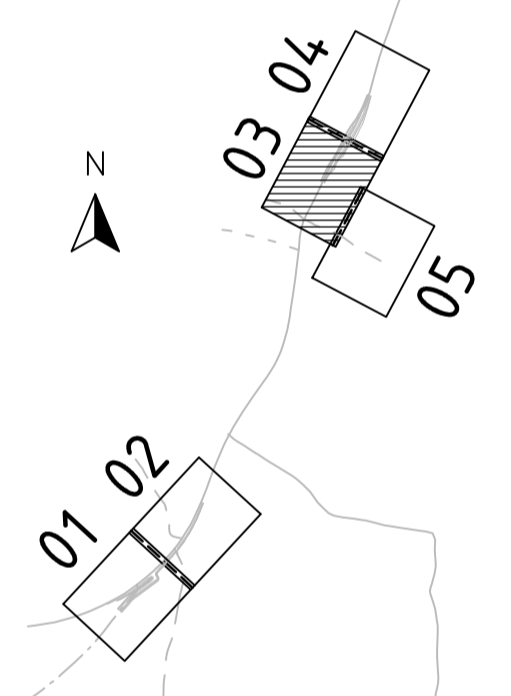
KOORDINATSYSTEM: SWEREF 99 13 30  
HÖJDSYSTEM: RH 2000

- GRÄNS FÖR VÄGOMRÅDE
- - - AVGRÄNSNING MELLAN OLIKA TYPER AV MARKANSPRÅK
- NY ÖVERBYGGNAD MED ASFALTS-SLITLAGER
- NY ÖVERBYGGNAD MED GRUS-SLITLAGER
- ▨ VEGETATIONSOMRÅDE
- ▧ VÄGOMRÅDE SOM FÖRESLÅS ÅTERSTÄLLAS TILL NATURMARK


0/000 LÄNGDMÄTNING

+00.0 MARKNIVÅ, BEFINTLIG

+00.0 MARKNIVÅ, NY



TYP AV PLAN		<b>VÄGPLAN</b>	
GRANSKNINGSSTATUS / SYFTE			
HANDLINGSTYP			
<b>GRANSKNINGSHANDLING</b>			
DATUM	2022-01-07	LEVERANS / ÄNDRINGS-PM	
OBJEKT			
<b>VÄG 63 - BRATTFORSHEDEN</b>			
KURVRÄTNING OCH KORSNINGÄTGÄRDER			
DELOMRÅDE / BANDEL			
<b>VÄG 63</b>			
ANLÄGGNINGSDDEL			
<b>VÄG</b>			
OBJEKTNUMMER / KM	168297	KONSTRUKTIONSNUMMER	
BESTÄLLARE	J PALMÉR	LEVERANTÖR	Pontarius
SKAPAD AV	L.FLYDÉN	UPPDRAGSNUMMER	2814
GODKÄND AV	L.FLYDÉN	AVDELNING	GBG
RITNINGSTYP			
<b>PLANRITNING</b>			
TEKNIKOMRÅDE / INNEHÅLL			
<b>M MARKFÖRHANDLING</b>			
BESKRIVNING			
<b>ILLUSTRATIONSKARTA</b>			
SKALA	1:500	FORMAT	A1
RITNINGSNUMMER	101M0503	FÖRVALTNINGSNUMMER	
BLAD		NÄSTA BLAD	
BET			









KONNEKTION MOT RITNING 101M0505




KONNEKTION MOT RITNING 101M0504

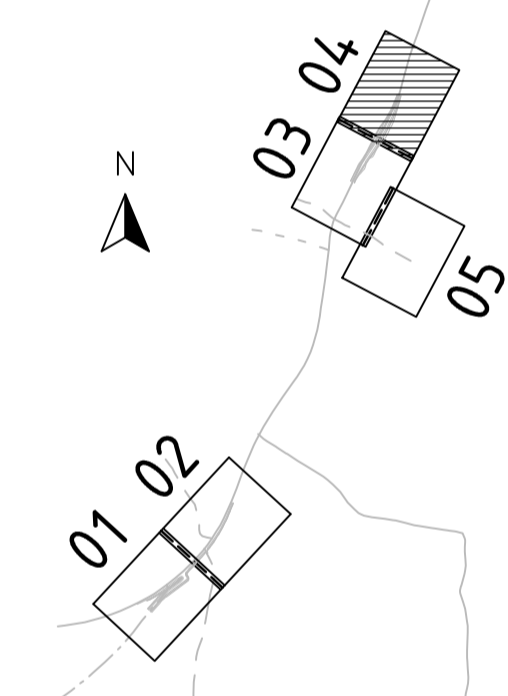
XREF: MODELL V1000001  
2022-01-11 09:47  
MODELL V1000002  
2022-01-11 09:47  
MODELL V1000003  
2022-01-11 09:47  
MODELL V1000004  
2022-01-11 09:47  
MODELL V1000005  
2022-01-11 09:47  
MODELL V1000006  
2022-01-11 09:47  
MODELL V1000007  
2022-01-11 09:47  
MODELL V1000008  
2022-01-11 09:47  
MODELL V1000009  
2022-01-11 09:47  
MODELL V1000010  
2022-01-11 09:47  
MODELL V1000011  
2022-01-11 09:47  
MODELL V1000012  
2022-01-11 09:47  
MODELL V1000013  
2022-01-11 09:47  
MODELL V1000014  
2022-01-11 09:47  
MODELL V1000015  
2022-01-11 09:47  
MODELL V1000016  
2022-01-11 09:47  
MODELL V1000017  
2022-01-11 09:47  
MODELL V1000018  
2022-01-11 09:47  
MODELL V1000019  
2022-01-11 09:47  
MODELL V1000020  
2022-01-11 09:47

**TECKENFÖRKLARING**

KOORDINATSYSTEM: SWEREF 99 13 30  
HÖJDSYSTEM: RH 2000

-  GRANS FÖR VÄGOMRÅDE
-  AVGRÄNSNING MELLAN OLIKA TYPER AV MARKANSPRÅK
-  NY ÖVERBYGGNAD MED ASFALTS-SLITLAGER
-  NY ÖVERBYGGNAD MED GRUS-SLITLAGER
-  VEGETATIONSOMRÅDE
-  VÄGOMRÅDE SOM FÖRESLÅS ÅTERSTÄLLAS TILL NATURMARK

-  0/000 LÄNGDMÄTNING
-  +00.0 MARKNIVÅ, BEFINTLIG
-  +00.0 MARKNIVÅ, NY



TYP AV PLAN **VÄGPLAN**

GRANSKNINGSSTATUS / SYFTE

HANDLINGSTYP **GRANSKNINGSHANDLING**

DATUM 2022-01-07 LEVERANS / ÄNDRINGS-PM

OBJEKT **VÄG 63 - BRATTFORSHEDEN**

**KURVRÄTNING OCH KORSNINGSÅTGÄRDER**

DELOMRÅDE / BANDEL **VÄG 63**

ANLÄGGNINGSDDEL **VÄG**

OBJEKTNUMMER / KM 168297 KONSTRUKTIONSNUMMER

BESTÄLLARE **TRAFIKVERKET** LEVERANTÖR **Pontarius**

SKAPAD AV **J PALMÉR** UPPDRAGSNUMMER 2814

GODKÄND AV **L.FLYDÉN** AVDELNING GBG


RITNINGSTYP **PLANRITNING**

TEKNIKOMRÅDE / INNEHÅLL **M MARKFÖRHANDLING**

BESKRIVNING **ILLUSTRATIONSKARTA**

SKALA 1:500 FORMAT A1 FÖRVALTNINGSNUMMER

RITNINGSNUMMER 101M0504 BLAD NÄSTA BLAD BET



2020-01-30 12:53	MODELL V1000001
2020-01-30 12:54	MODELL V1000002
2020-01-30 12:54	MODELL V1000003
2020-01-30 12:54	MODELL V1000004
2020-01-30 12:54	MODELL V1000005
2020-01-30 12:54	MODELL V1000006
2020-01-30 12:54	MODELL V1000007
2020-01-30 12:54	MODELL V1000008
2020-01-30 12:54	MODELL V1000009
2020-01-30 12:54	MODELL V1000010




**TECKENFÖRKLARING**  
 KOORDINATSYSTEM: SWEREF 99 13 30  
 HÖJDSYSTEM: RH 2000

- GRÄNS FÖR VÄGOMRÅDE
- AVGRÄNSNING MELLAN OLIKA TYPER AV MARKANSPRÅK
- NY ÖVERBYGGNAD MED ASFALTS-SLITLAGER
- NY ÖVERBYGGNAD MED GRUS-SLITLAGER
- ▨ VEGETATIONSOMRÅDE
- ▨ VÄGOMRÅDE SOM FÖRESLÅS ÅTERSTÄLLAS TILL NATURMARK

0/000 LÄNGDMÄTNING  
 ±00.0 MARKNIVÅ, BEFINTLIG  
 +00.0 MARKNIVÅ, NY

MÖJLIG YTA FÖR ETABLERING OCH MASSUPPLAG UNDER BYGGTID

TYP AV PLAN		<b>VÄGPLAN</b>	
GRANSKNINGSSTATUS / SYFTE			
HANDLINGSTYP			
<b>GRANSKNINGSHANDLING</b>			
DATUM	2022-01-07	LEVERANS / ÄNDRINGS-PM	
OBJEKT	VÄG 63 - BRATTFORSHEDEN KURVRÄTNING OCH KORSNINGÅTGÄRDER		
DELOMRÅDE / BANDEL	VÄG 63		
ANLÄGGNINGSDDEL	VÄG		
OBJEKTNUMMER / KM	168297	KONSTRUKTIONSNUMMER	
BESTÄLLARE	TRAFIKVERKET	LEVERANTÖR	Pontarius
SKAPAD AV	J PALMÉR	UPPDRAGSNUMMER	2814
GODKÄND AV	L.FLYDÉN	AVDELNING	GBG
RITNINGSTYP	PLANRITNING		
TEKNIKOMRÅDE / INNEHÅLL	M MARKFÖRHANDLING		
BESKRIVNING	ILLUSTRATIONSKARTA		
SKALA	1:500	FORMAT	A1
RITNINGSNUMMER	101M0505	FÖRVALTNINGSNUMMER	
		BLAD	NÄSTA BLAD BET



XREF: MODELL V 20190101 2019-01-30 12:53  
 MODELL V 101M0502 2022-01-07 12:24  
 MODELL V 101M0501 2022-01-07 12:22  
 MODELL V 101M0401 2022-01-07 12:22  
 MODELL V 101M0301 2022-01-07 12:22  
 MODELL V 101M0201 2022-01-07 12:22  
 MODELL V 101M0101 2022-01-07 12:22  
 MODELL V 101M0001 2022-01-07 12:22