

TECKENFÖRKLARING

KOORDINATSYSTEM: SWREF 99 13 30
HÖJDSYSTEM: RH 2000

- MARKANSPRÅK**
- GRÄNS FÖR VÄGOMRÅDE
 - · - · AVGRÄNSNING MELLAN OLIKA TYPER AV MARKANSPRÅK
 - T1 TILLFÄLLIG NYTTJANDERÄTT FÖR BYGGNATION AV VÄG
 - T2 TILLFÄLLIG NYTTJANDERÄTT FÖR ETABLERING
 - T3 TILLFÄLLIG NYTTJANDERÄTT FÖR HANTERING AV MASSOR UNDER BYGGTID
 - T4 TILLFÄLLIG NYTTJANDERÄTT FÖR TRANSPORTVÄG
 - V1 NYTT VÄGOMRÅDE MED VÄGRÄTT
 - ✗ Väg ✗ INDRAGNING AV VÄG FRÅN ALLMÄNT UNDERHÅLL

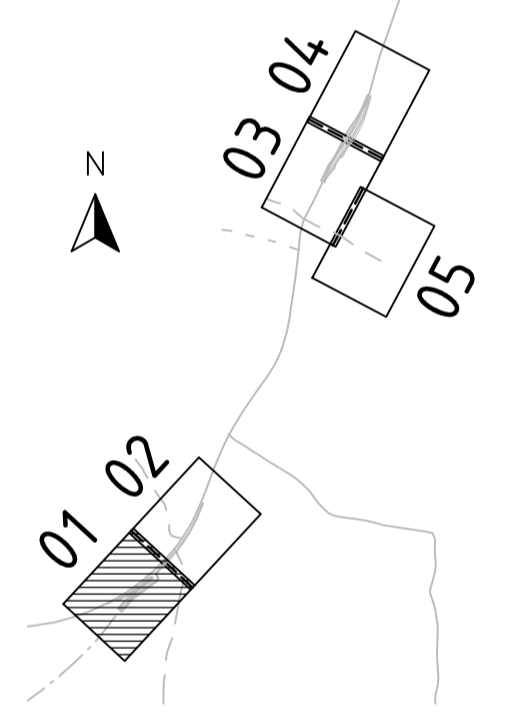
TILLFÄLLIG NYTTJANDERÄTT GÄLLER UNDER ENTREPRENADTIDEN, DOCK LÄNGST 3 MÅNADER EFTER SLUTBESIKTNING

ÖVRIGA BETECKNINGAR PÅ PLANKARTAN

- 0/000 LÅNGMÄTNING
- +00,0 MARKNIVÅ, BEFINTLIG
- +00,0 MARKNIVÅ, NY
- BRATTFORSHYTTAN 3:1 FASTIGHETS BETECKNING

VERKSAMHETER/ÅTGÄRDER SOM UNDANTAS FRÅN FÖRBUD ENLIGT MILJÖBALKEN

SKYLDIGHETEN ATT GÖRA ANMÄLAN FÖR SAMRÅD ENLIGT 12:6 MILJÖBALKEN GÄLLER INTE FÖR DE VERKSAMHETER OCH ÅTGÄRDER SOM BEHOVS FÖR ATT BYGGA VÄGEN OCH SOM FASTSTÄLLS OCH INGÅR I VÄGOMRÅDE FÖR ALLMÄN VÄG ELLER OMRÅDE FÖR TILLFÄLLIG NYTTJANDERÄTT.



TYP AV PLAN **VÄGPLAN**

GRANSKNINGSSTATUS / SYFTE

HANDLINGSTYP **GRANSKNINGSHANDLING**

DATUM 2022-01-07 LEVERANS / ÄNDRINGS-PM

OBJEKT **VÄG 63 - BRATTFORSHEDEN**

KURVRÄTNING OCH KORSNINGSÅTGÄRDER

DELOMRÅDE / BANDEL **VÄG 63**

ANLÄGGNINGSDDEL **VÄG**

OBJEKTNUMMER / KM 168297	KONSTRUKTIONNUMMER
--------------------------	--------------------

BESTÄLLARE TRAFIKVERKET	LEVERANTÖR Pontarius
--------------------------------	-----------------------------

SKAPAD AV J PALMÉR	UPPDRAGSNUMMER 2814
---------------------------	----------------------------

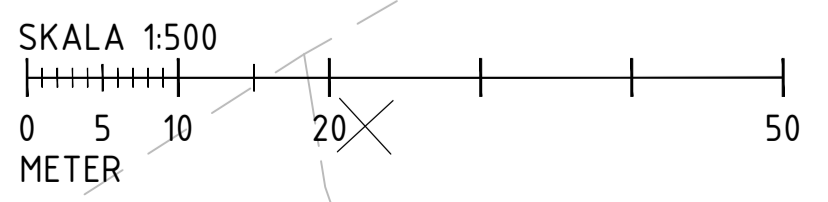
GODKÄND AV L.FLYDÉN	AVDELNING GBG
----------------------------	----------------------

RITNINGSTYP **PLANRITNING**

TEKNIKOMRÅDE / INNEHÅLL **M MARKFÖRHANDLING**

BESKRIVNING **PLANKARTA**

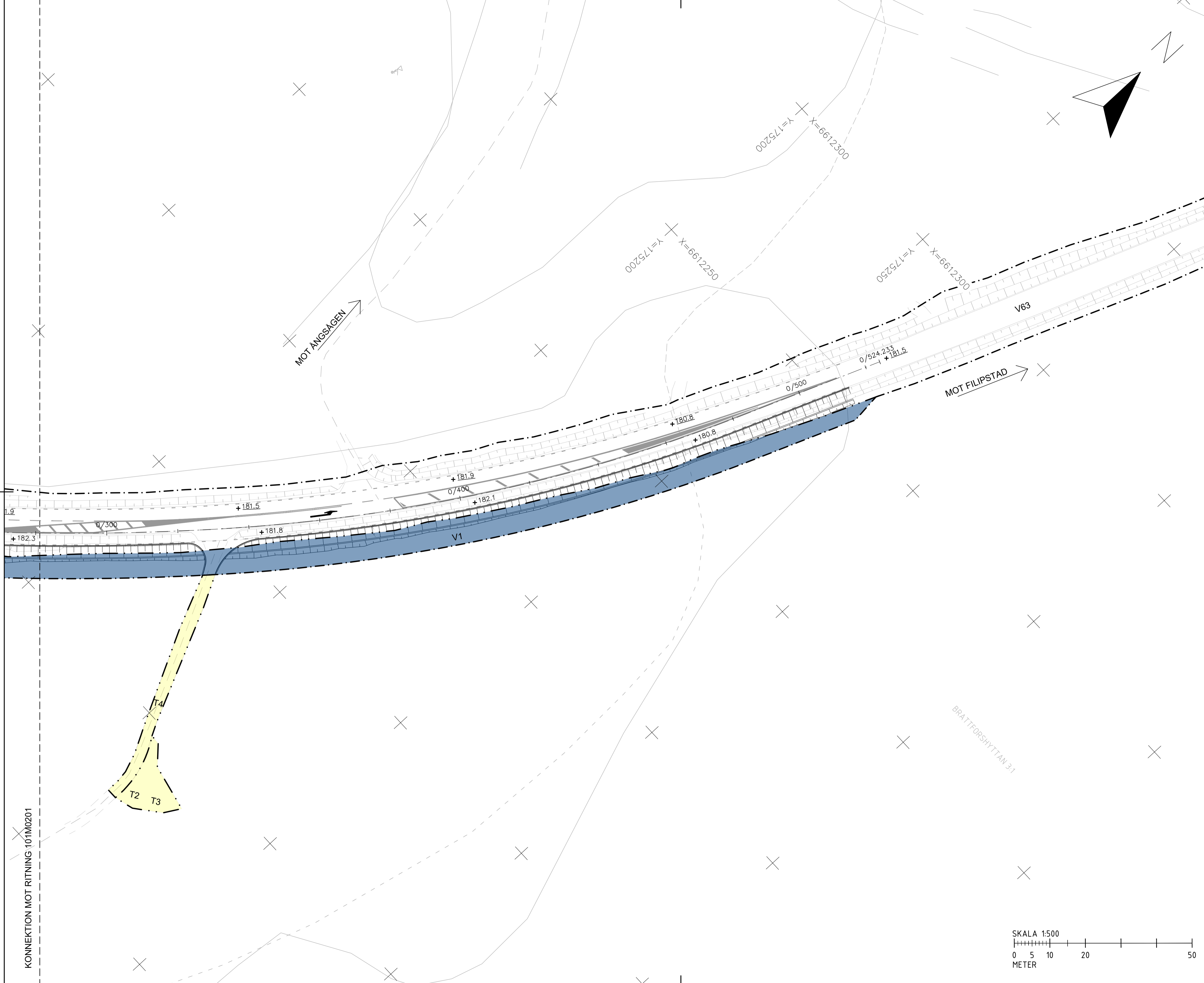
SKALA 1:500	FORMAT A1	FÖRVALTNINGSNUMMER
RITNINGNUMMER 101M0201	BLAD	NÄSTA BLAD BET



KONNEKTION MOT RITNING 101M0202

- XREF: MODELL V.2009P01 2020-01-30 07:53
- MODELL V.10180501 2020-01-30 07:54
- MODELL V.10180502 2020-01-30 07:54
- MODELL V.10180503 2020-01-30 07:54
- MODELL V.10180504 2020-01-30 07:54
- MODELL V.10180505 2020-01-30 07:54
- MODELL V.10180506 2020-01-30 07:54
- MODELL V.10180507 2020-01-30 07:54
- MODELL V.10180508 2020-01-30 07:54
- MODELL V.10180509 2020-01-30 07:54
- MODELL V.10180510 2020-01-30 07:54
- MODELL V.10180511 2020-01-30 07:54
- MODELL V.10180512 2020-01-30 07:54
- MODELL V.10180513 2020-01-30 07:54
- MODELL V.10180514 2020-01-30 07:54
- MODELL V.10180515 2020-01-30 07:54
- MODELL V.10180516 2020-01-30 07:54
- MODELL V.10180517 2020-01-30 07:54
- MODELL V.10180518 2020-01-30 07:54
- MODELL V.10180519 2020-01-30 07:54
- MODELL V.10180520 2020-01-30 07:54
- MODELL V.10180521 2020-01-30 07:54
- MODELL V.10180522 2020-01-30 07:54
- MODELL V.10180523 2020-01-30 07:54
- MODELL V.10180524 2020-01-30 07:54
- MODELL V.10180525 2020-01-30 07:54
- MODELL V.10180526 2020-01-30 07:54

PLC: 2022-01-11 09:41 U:02914_BRATTFORSHEDEN.03_TÖRVARITDEF\101M0201DVG JESPER PALMER



TECKENFÖRKLARING

KOORDINATSYSTEM: SWEREF 99 13 30
HÖJDSYSTEM: RH 2000

MARKANSPRÅK

- GRÄNS FÖR VÄGOMRÅDE
- AVGRÄNSNING MELLAN OLIKA TYPER AV MARKANSPRÅK
- T1 TILLFÄLLIG NYTTJÄNDERÄTT FÖR BYGGNATION AV VÄG
- T2 TILLFÄLLIG NYTTJÄNDERÄTT FÖR ETABLIERING
- T3 TILLFÄLLIG NYTTJÄNDERÄTT FÖR HANTERING AV MASSOR UNDER BYGGTID
- T4 TILLFÄLLIG NYTTJÄNDERÄTT FÖR TRANSPORTVÄG
- V1 NYTT VÄGOMRÅDE MED VÄGRÄTT
- Vä X INDRAGNING AV VÄG FRÅN ALLMÄNT UNDERHÅLL

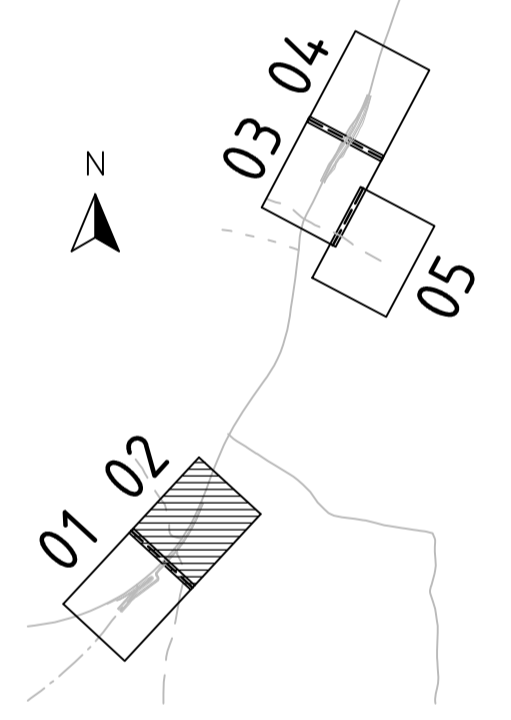
TILLFÄLLIG NYTTJÄNDERÄTT GÄLLER UNDER ENTREPRENADTIDEN, DOCK LÄNGST 3 MÅNADER EFTER SLUTBESIKTNING

ÖVRIGA BETECKNINGAR PÅ PLANKARTAN

- 0/000 LÅNGMÄTNING
- ±00.0 MARKNIVÅ, BEFINTLIG
- +00.0 MARKNIVÅ, NY
- BRATTFORSHYTTAN 3:1 FASTIGHETSBETECKNING

VERKSAMHETER/ÅTGÄRDER SOM UNDANTAS

FRÅN FÖRBUD ENLIGT MILJÖBALKEN
SKYLDIGHETEN ATT GÖRA ANMÄLAN FÖR SAMRÅD ENLIGT 12:6 MILJÖBALKEN GÄLLER INTE FÖR DE VERKSAMHETER OCH ÅTGÄRDER SOM BEHOVS FÖR ATT BYGGA VÄGEN OCH SOM FASTSTÄLLS OCH INGÅR I VÄGOMRÅDE FÖR ALLMÄN VÄG ELLER OMRÅDE FÖR TILLFÄLLIG NYTTJÄNDERÄTT.



TYP AV PLAN
VÄGPLAN

GRANSKNINGSSTATUS / SYFTE
GRANSKNINGSHANDLING

HANDLINGSTYP
DATUM
2022-01-07

LEVERANS / ÄNDRINGS-PM

OBJEKT
VÄG 63 - BRATTFORSHEDEN
KURVRÄTNING OCH KORSNINGÅTGÄRDER

DELOMRÅDE / BANDEL
VÄG 63

ANLÄGGNINGSDIAGONAL
VÄG

OBJEKTNUMMER / KM
168297

KONSTRUKTIONSNUMMER
2814

BESTÄLLARE
J PALMÉR

LEVERANTÖR
Pontarius

SKAPAD AV
L.FLYDÉN

UPPDRAGSNUMMER
2814

GODKÄND AV
L.FLYDÉN

AVDELNING
GBG

RITNINGSTYP
PLANRITNING

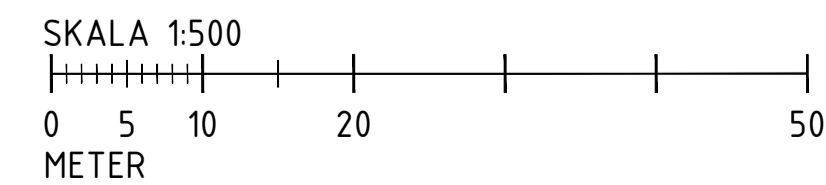
TEKNIKOMRÅDE / INNEHÅLL
M MARKFÖRHANDLING

BESKRIVNING
PLANKARTA

SKALA
1:500

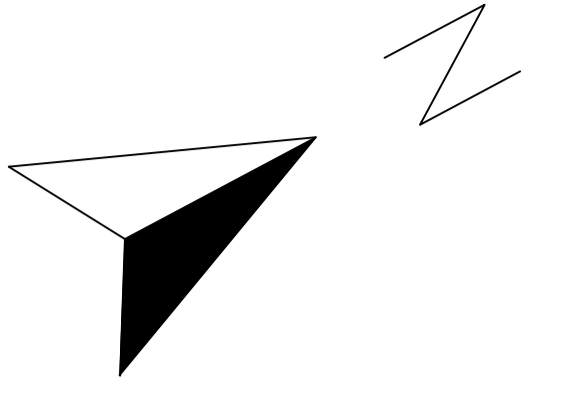
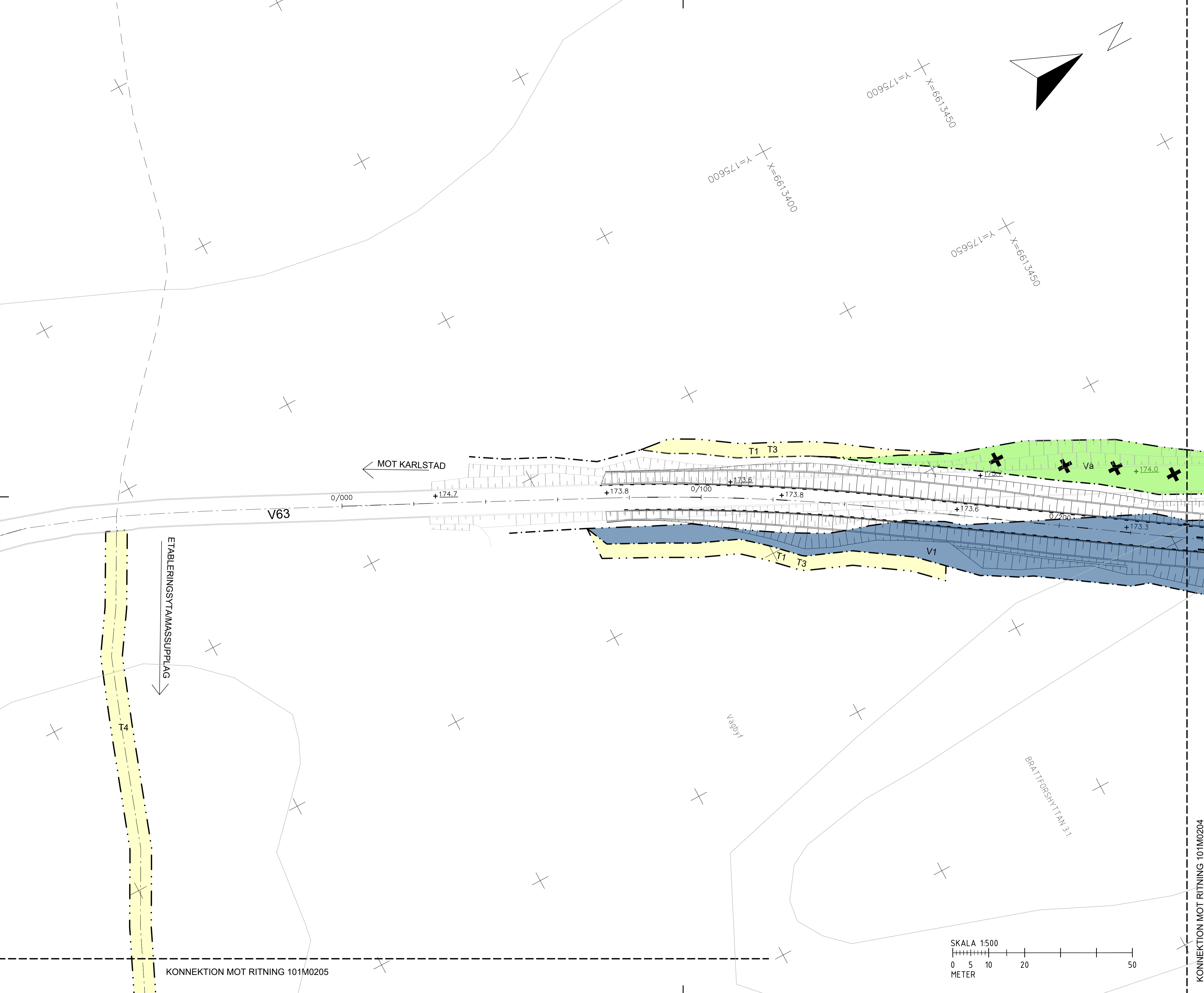
FÖRVALTNINGSNUMMER
101M0202

BLAD
NÄSTA BLAD
BET



KONNEKTION MOT RITNING 101M0201

2020-01-30 02:53	MODELL 11000001
2020-01-30 02:54	MODELL 11000002
2020-01-30 02:54	MODELL 11000003
2020-01-30 02:54	MODELL 11000004
2020-01-30 02:54	MODELL 11000005
2020-01-30 02:54	MODELL 11000006
2020-01-30 02:54	MODELL 11000007
2020-01-30 02:54	MODELL 11000008
2020-01-30 02:54	MODELL 11000009
2020-01-30 02:54	MODELL 11000010
2020-01-30 02:54	MODELL 11000011
2020-01-30 02:54	MODELL 11000012
2020-01-30 02:54	MODELL 11000013
2020-01-30 02:54	MODELL 11000014
2020-01-30 02:54	MODELL 11000015
2020-01-30 02:54	MODELL 11000016
2020-01-30 02:54	MODELL 11000017
2020-01-30 02:54	MODELL 11000018
2020-01-30 02:54	MODELL 11000019
2020-01-30 02:54	MODELL 11000020



TECKENFÖRKLARING
 KOORDINATSYSTEM: SWREF 99 13 30
 HÖJDSYSTEM: RH 2000

MARKANSPRÅK

- · — · — GRÄNS FÖR VÄGOMRÅDE
- · — — AVGRÄNSNING MELLAN OLIKA TYPER AV MARKANSPRÅK
- T1** TILLFÄLLIG NYTTJANDERÄTT FÖR BYGGNATION AV VÄG
- T2** TILLFÄLLIG NYTTJANDERÄTT FÖR ETABLERING
- T3** TILLFÄLLIG NYTTJANDERÄTT FÖR HANTERING AV MASSOR UNDER BYGGTID
- T4** TILLFÄLLIG NYTTJANDERÄTT FÖR TRANSPORTVÄG
- V1** NYTT VÄGOMRÅDE MED VÄGRÄTT
- Va** INDRAGNING AV VÄG FRÅN ALLMÄNT UNDERHÅLL

TILLFÄLLIG NYTTJANDERÄTT GÄLLER UNDER ENTREPRENADTIDEN, DOCK LÅNGST 3 MÅNADER EFTER SLUTBESIKTNING

ÖVRIGA BETECKNINGAR PÅ PLANKARTAN

- 0/000 LÅNGMÄTNING
- +00.0 MARKNIVÅ, BEFINTLIG
- +00.0 MARKNIVÅ, NY
- BRATTFORSHYTAN 3:1 FASTIGHETSBEDECKNING

VERKSAMHETER/ÅTGÄRDER SOM UNDANTAS FRÅN FÖRBUD ENLIGT MILJÖBALKEN
 SKYLDIGHETEN ATT GÖRA ANMÄLAN FÖR SAMRÅD ENLIGT 12:6 MILJÖBALKEN GÄLLER INTE FÖR DE VERKSAMHETER OCH ÅTGÄRDER SOM BEHOVS FÖR ATT BYGGA VÄGEN OCH SOM FASTSTÄLLS OCH INGÅR I VÄGOMRÅDE FÖR ALLMÄN VÄG ELLER OMRÅDE FÖR TILLFÄLLIG NYTTJANDERÄTT.

TYP AV PLAN **VÄGPLAN**

GRANSKNINGSSTATUS / SYFTE
GRANSKNINGSHANDLING

HANDLINGSTYP

DATUM 2022-01-07 LEVERANS / ÄNDRINGS-PM

OBJEKT
VÄG 63 - BRATTFORSHEDEN KURVRÄTNING OCH KORSNINGÅTGÄRDER

DELOMRÅDE / BANDEL
VÄG 63

ANLÄGGNINGSDDEL
 VÄG

OBJEKTNUMMER / KM 168297 KONSTRUKTIONSNUMMER

BESTÄLLARE LEVERANTÖR

TRAFIKVERKET **Pontarius**

SKAPAD AV UPPDRAGSNUMMER
J PALMÉR 2814

GODKÄND AV AVDELNING
L.FLYDÉN GBG

RITNINGSTYP
PLANRITNING

TEKNIKOMRÅDE / INNEHÅLL
M MARKFÖRHANDLING

BESKRIVNING
PLANKARTA

SKALA 1:500 FÖRVALTNINGSNUMMER
 RITNINGSNUMMER 101M0203 BLAD NÄSTA BLAD BET

SKALA 0 5 10 20 50 METER

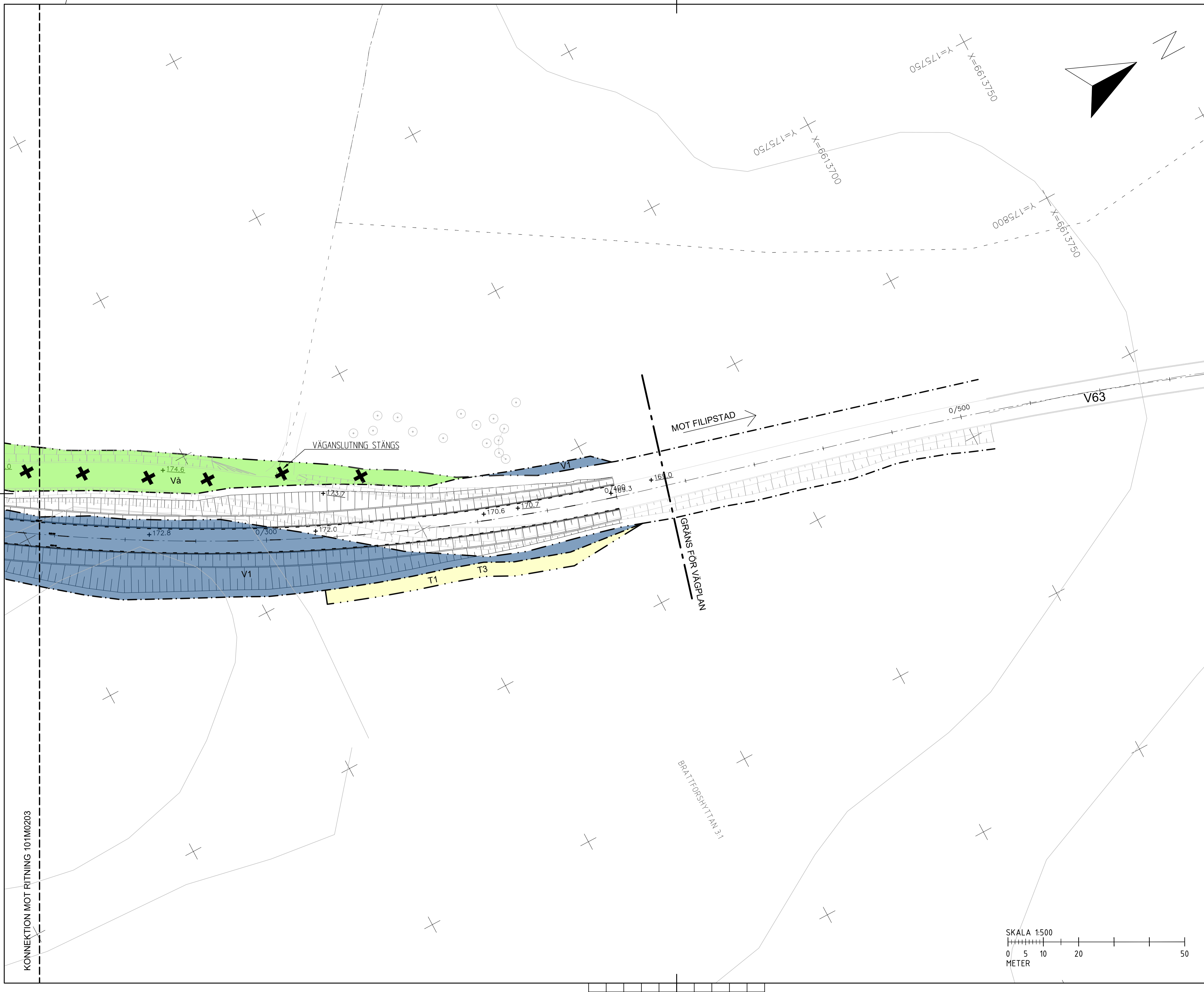
KONNEKTION MOT RITNING 101M0204

LAGER: S811

VVA168297VP, ankomst 2022-01-11, ver 2, jobb 19

XREF

MODELL	1010203	2022-01-11	09:43
MODELL	1010204	2022-01-11	09:43
MODELL	1010205	2022-01-11	09:43
MODELL	1010206	2022-01-11	09:43
MODELL	1010207	2022-01-11	09:43
MODELL	1010208	2022-01-11	09:43
MODELL	1010209	2022-01-11	09:43
MODELL	1010210	2022-01-11	09:43
MODELL	1010211	2022-01-11	09:43
MODELL	1010212	2022-01-11	09:43
MODELL	1010213	2022-01-11	09:43
MODELL	1010214	2022-01-11	09:43
MODELL	1010215	2022-01-11	09:43
MODELL	1010216	2022-01-11	09:43
MODELL	1010217	2022-01-11	09:43
MODELL	1010218	2022-01-11	09:43
MODELL	1010219	2022-01-11	09:43
MODELL	1010220	2022-01-11	09:43



TECKENFÖRKLARING
 KOORDINATSYSTEM: SWREF 99 13 30
 HÖJDSYSTEM: RH 2000

MARKANSPRÅK

- · · · — GRÄNS FÖR VÄGOMRÅDE
- · · · - AVGRÄNSNING MELLAN OLIKA TYPER AV MARKANSPRÅK
- T1 TILFÄLLIG NYTTJANDERÄTT FÖR BYGGNATION AV VÄG
- T2 TILFÄLLIG NYTTJANDERÄTT FÖR ETABLERING
- T3 TILFÄLLIG NYTTJANDERÄTT FÖR HANTERING AV MASSOR UNDER BYGGTID
- T4 TILFÄLLIG NYTTJANDERÄTT FÖR TRANSPORTVÄG
- V1 NYTT VÄGOMRÅDE MED VÄGRÄTT
- X Va X INDRAGNING AV VÄG FRÅN ALLMÄNT UNDERHÅLL

TILFÄLLIG NYTTJANDERÄTT GÄLLER UNDER ENTREPRENADTIDEN, DOCK LÄNGST 3 MÅNADER EFTER SLUTBESIKTNING

ÖVRIGA BETECKNINGAR PÅ PLANKARTAN

- 0/000 LÄNGDMÄTNING
- +00.0 MARKNIVÅ, BEFINTLIG
- +00.0 MARKNIVÅ, NY
- BRATTFORSHYTAN 3:1 FASTIGHETSBETECKNING

VERKSAMHETER/ÅTGÄRDER SOM UNDANTAS FRÅN FÖRBUD ENLIGT MILJÖBALKEN
 SKYLDPHETEN ATT GÖRA ANMÄLAN FÖR SAMRÅD ENLIGT 12:6 MILJÖBALKEN GÄLLER INTE FÖR DE VERKSAMHETER OCH ÅTGÄRDER SOM BEHOVS FÖR ATT BYGGA VÄGEN OCH SOM FASTSTÄLLS OCH INGÅR I VÄGOMRÅDE FÖR ALLMÄN VÄG ELLER OMRÅDE FÖR TILFÄLLIG NYTTJANDERÄTT.

VÄGPLAN

GRANSKNINGSTYP
GRANSKNINGSHANDLING

DATUM
 2022-01-07

LEVERANS / ÄNDRINGS-PM

OBJEKT
VÄG 63 - BRATTFORSHEDEN
 KURVRÄTNING OCH KORSNINGÅTGÄRDER

DELOMRÅDE / BANDEL
VÄG 63

ANLÄGGNINGSDDEL
 VÄG

OBJEKTNUMMER / KM
 168297

KONSTRUKTIONSNUMMER

BESTÄLLARE
TRAFIKVERKET

LEVERANTÖR
Pontarius

SKAPAD AV
 J PALMÉR

UPPRAGSNUMMER
 2814

GODKÄND AV
 L.FLYDÉN

AVDELNING
 GBG

RITNINGSTYP
 PLANRITNING

TEKNIKOMRÅDE / INNEHÅLL
 M MARKFÖRHANDLING

BESKRIVNING
 PLANKARTA

SKALA
 1:500

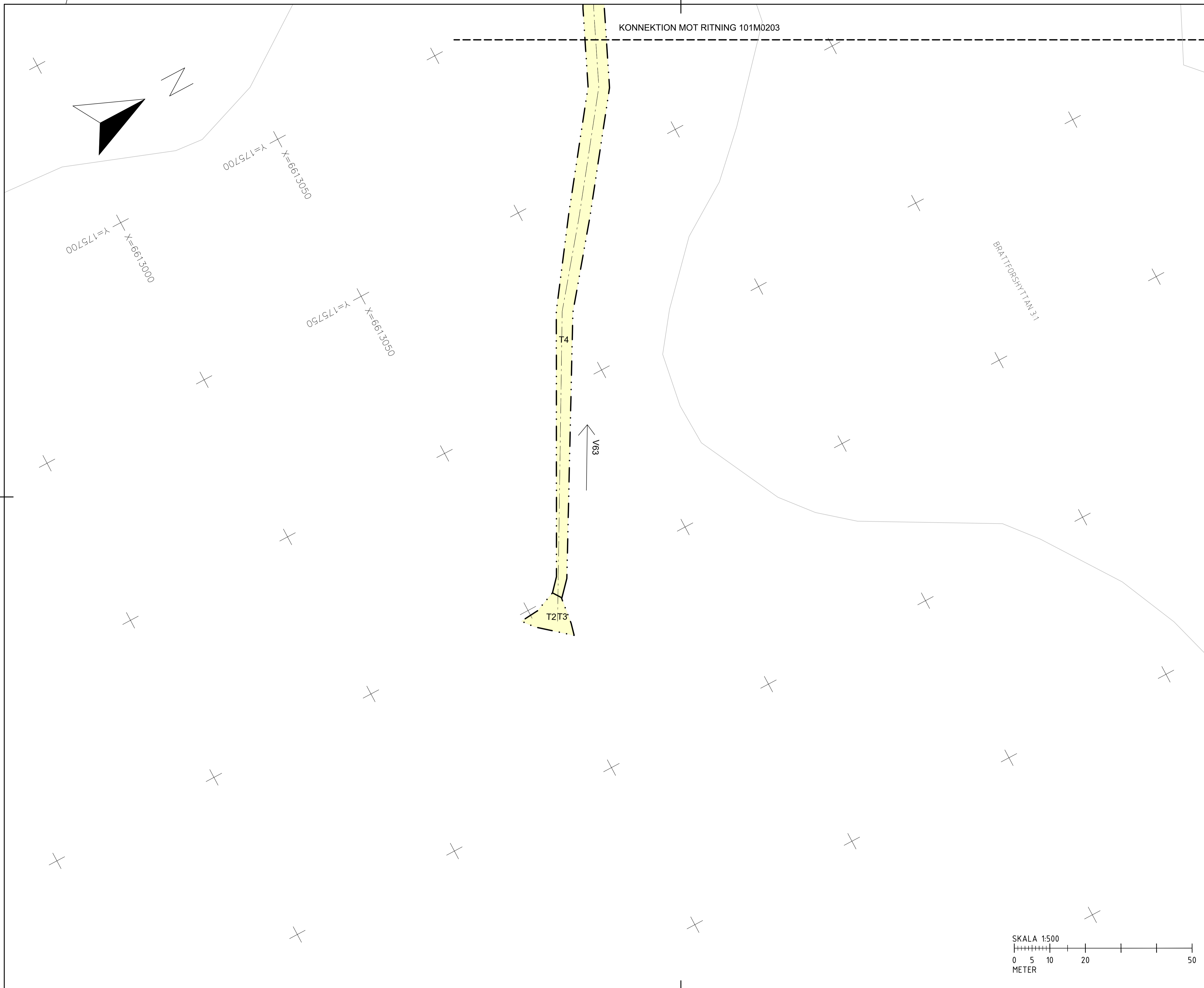
FORMAT
 A1

FÖRVALTNINGSNUMMER

RITNINGSNUMMER
 101M0204

BLAD
 NÄSTA BLAD
 BET

- 2022-01-30 12:53
- 2022-01-30 12:53
- 2022-01-30 12:54
- 2022-01-30 12:54
- 2022-01-30 12:54
- 2022-01-30 12:54
- 2022-01-30 12:54
- 2022-01-30 12:54
- 2022-01-30 12:54
- 2022-01-30 12:54
- 2022-01-30 12:54
- 2022-01-30 12:54
- 2022-01-30 12:54
- 2022-01-30 12:54
- 2022-01-30 12:54
- 2022-01-30 12:54
- 2022-01-30 12:54
- 2022-01-30 12:54



TECKENFÖRKLARING
 KOORDINATSYSTEM: SWEREF 99 13 30
 HÖJDSYSTEM: RH 2000

MARKANSPRÅK

- GRÄNS FÖR VÄGOMRÅDE
- - - AVGRÄNSNING MELLAN OLIKA TYPER AV MARKANSPRÅK
- T1 TILFÄLLIG NYTTJANDERÄTT FÖR BYGGNATION AV VÄG
- T2 TILFÄLLIG NYTTJANDERÄTT FÖR ETABLERING
- T3 TILFÄLLIG NYTTJANDERÄTT FÖR HANTERING AV MASSOR UNDER BYGGTID
- T4 TILFÄLLIG NYTTJANDERÄTT FÖR TRANSPORTVÄG
- V1 NYTT VÄGOMRÅDE MED VÄGRÄTT
- ✕ Vä ✕ INDRAGNING AV VÄG FRÅN ALLMÄNT UNDERHÅLL

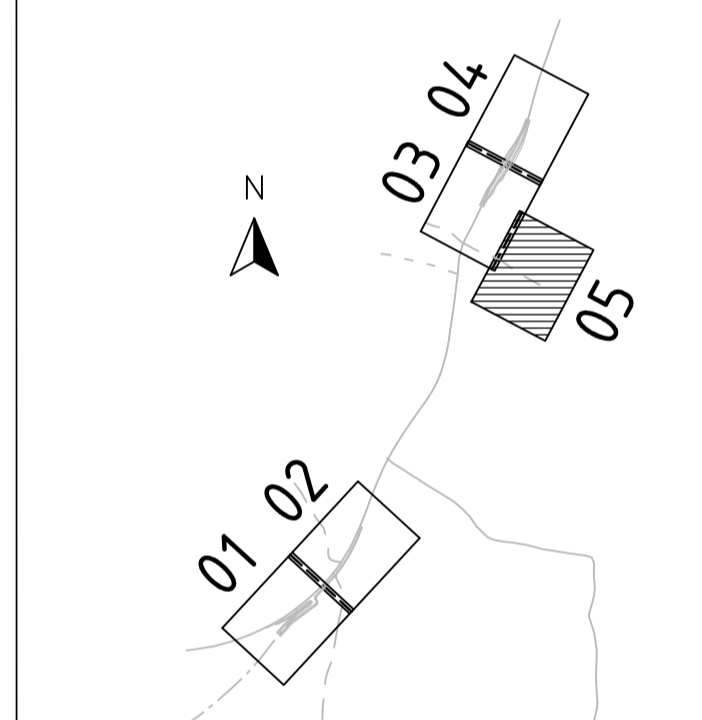
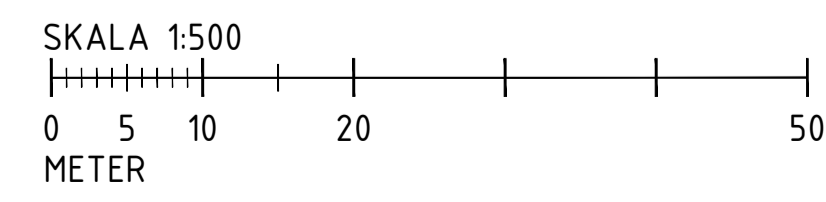
TILFÄLLIG NYTTJANDERÄTT GÄLLER UNDER ENTREPRENADTIDEN, DOCK LÄNGST 3 MÅNADER EFTER SLUTBESIKTNING

ÖVRIGA BETECKNINGAR PÅ PLANKARTAN

- 0/000 LÄNGDMÄTNING
- +00.0 MARKNIVÅ, BEFINTLIG
- +00.0 MARKNIVÅ, NY
- BRATTFORSHYTTAN 3:1 FASTIGHETS BETECKNING

VERKSAMHETER/ÅTGÄRDER SOM UNDANTAS FRÅN FÖRBUD ENLIGT MILJÖBALKEN
 SKYLDIGHETEN ATT GÖRA ANMÄLAN FÖR SAMRÅD ENLIGT 12:6 MILJÖBALKEN GÄLLER INTE FÖR DE VERKSAMHETER OCH ÅTGÄRDER SOM BEHOVS FÖR ATT BYGGA VÄGEN OCH SOM FASTSTÄLLS OCH INGÅR I VÄGOMRÅDE FÖR ALLMÄN VÄG ELLER OMRÅDE FÖR TILFÄLLIG NYTTJANDERÄTT.

TYP AV PLAN		VÄGPLAN	
GRANSKNINGSSTATUS / SYFTE			
HANDLINGSTYP			
GRANSKNINGSHANDLING			
DATUM	2022-01-07	LEVERANS / ÄNDRINGS.PM	
OBJEKT	VÄG 63 - BRATTFORSHEDEN		
	KURVRÄTNING OCH KORSNINGSÅTGÄRDER		
DELOMRÅDE / BANDEL	VÄG 63		
ANLÄGGNINGSDDEL	VÄG		
OBJEKTNUMMER / KM	168297	KONSTRUKTIONSNUMMER	
BESTÄLLARE	TRAFIKVERKET	LEVERANTÖR	Pontarius
SKAPAD AV	J PALMÉR	UPPRAGSNUMMER	2814
GODKÄND AV	L.FLYDÉN	AVDELNING	GBG
RITNINGSTYP	PLANRITNING		
TEKNIKOMRÅDE / INNEHÅLL	M MARKFÖRHANDLING		
BESKRIVNING	PLANKARTA		
SKALA	1:500	FORMAT	A1
RITNINGSNUMMER	101M0205	FÖRVALTNINGSNUMMER	
		BLAD	NÄSTA BLAD
		BET	



XREF: MODELL V1000001
 2022-01-07 12:53
 MODELL V1000002
 2022-01-07 12:54
 MODELL V1000003
 2022-01-07 12:54
 MODELL V1000004
 2022-01-07 12:54
 MODELL V1000005
 2022-01-07 12:54
 MODELL V1000006
 2022-01-07 12:54
 MODELL V1000007
 2022-01-07 12:54
 MODELL V1000008
 2022-01-07 12:54
 MODELL V1000009
 2022-01-07 12:54
 MODELL V1000010
 2022-01-07 12:54