

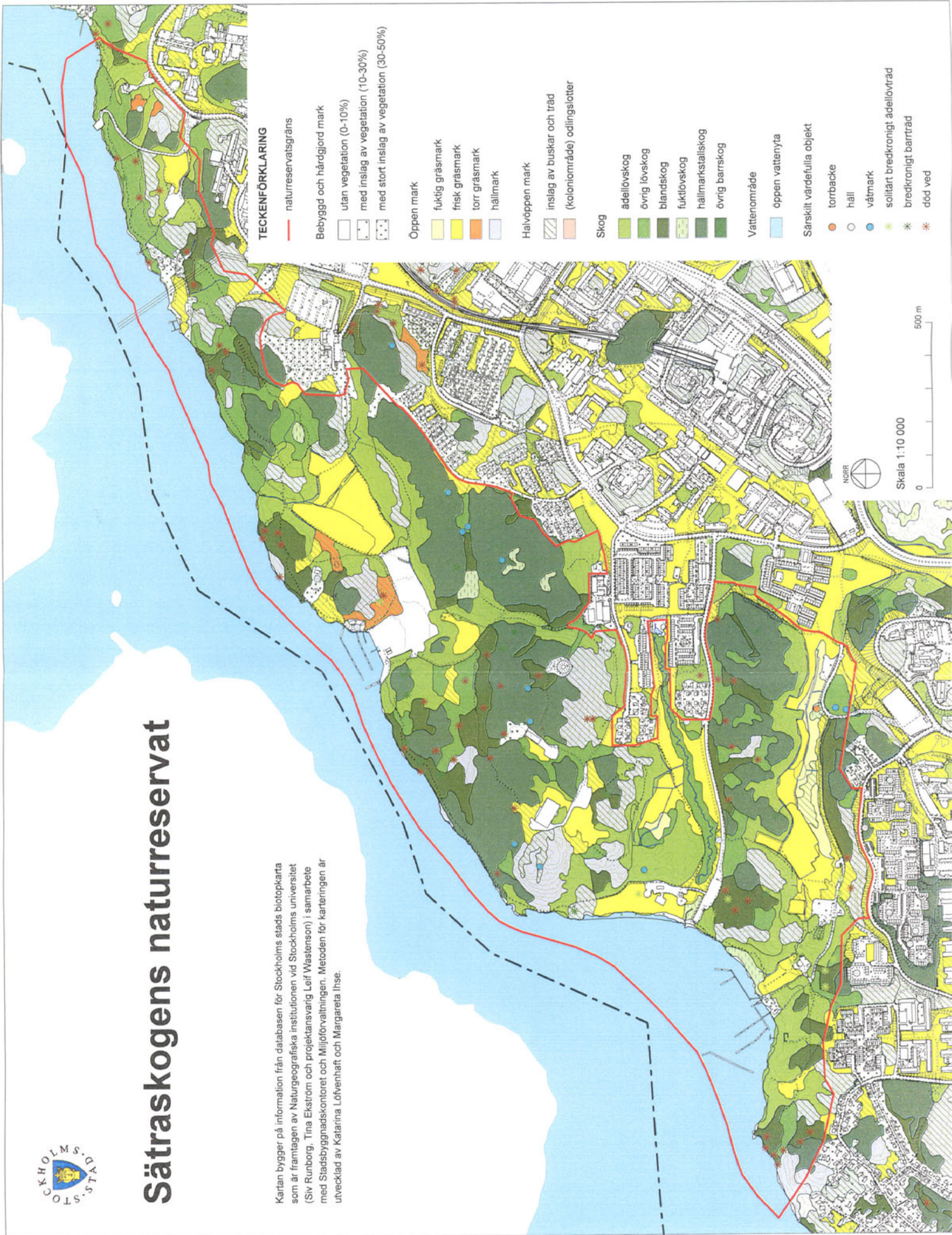


# Sätraskogens naturreservat

Kartan bygger på information från databasen för Stockholms stads biotopkarta som är framtagen av Naturgeografiska Institutionen vid Stockholms universitet (Siv Runborg, Tina Ekström och projektansvarig Leif Wastensson) i samarbete med Stadsbyggnadskontoret och Miljöförvaltningen. Metoden för karteringen är utvecklad av Katarina Lofvenhaft och Margareta Ihse.

## TECKENFÖRKLARING

- naturreservatsgräns
- Bebyggd och hårdgjord mark
- utan vegetation (0-10%)
- med inslag av vegetation (10-30%)
- med stort inslag av vegetation (30-50%)
- Öppen mark
  - fuktig gräsmark
  - frisk gräsmark
  - torr gräsmark
  - hällmark
- Halvöppen mark
  - inslag av buskar och träd
  - (koloniområde) odlingslotter
- Skog
  - adelövsskog
  - övrig lövskog
  - blandskog
  - fuktövskog
  - hällmarkstallskog
  - övrig barrskog
- Vattenområde
  - öppen vattenyta
- Särskilt värdefulla objekt
  - torbacke
  - häll
  - våtmark
  - solitär breckkronigt adelövsräd
  - breckkronigt barrträd
  - död ved



Skala 1:10 000

500 m







Stigar, vägar och verksamheter i

# Sätorskogens naturreservat

Bilaga 2

Mälaren












Mälaren

BREDANG

SÄTRA

SKÄRHOLMEN

## Teckenförklaring

-  naturreservatsgräns
-  hundrastområde
-  planerad ridanläggning
-  bilväg
-  gång- och cykelväg
-  gångväg med större stig
-  ridstig
-  elljusspår
-  formlämnning
-  parkeringsplats
-  verksamhet/anläggning (se Bilaga 1)



Skala 1:10 000

0 500 m

Godkänd från sekretessynpunkt för spridning. Lantmäteriverket 990525