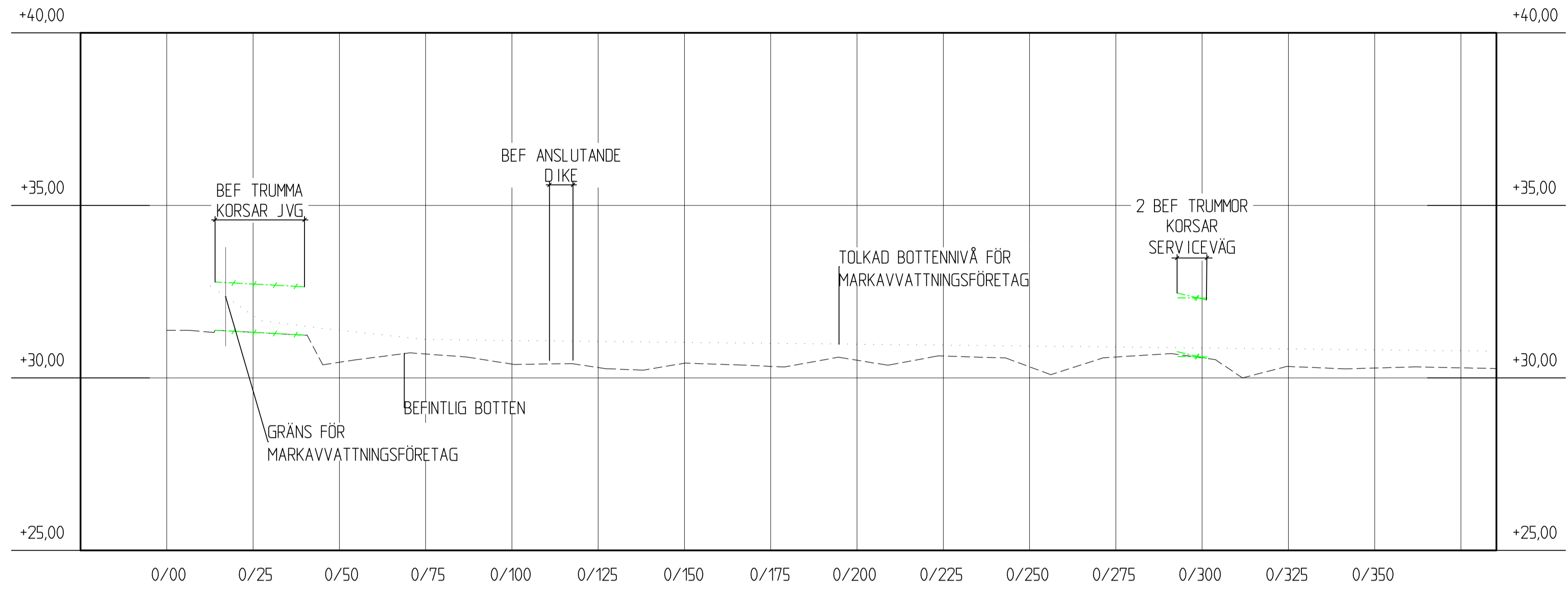


PROFIL: BEFINTLIGT VATTENDRAG
HÖJDSKALA 1:200, LÄNGDSKALA 1:2000



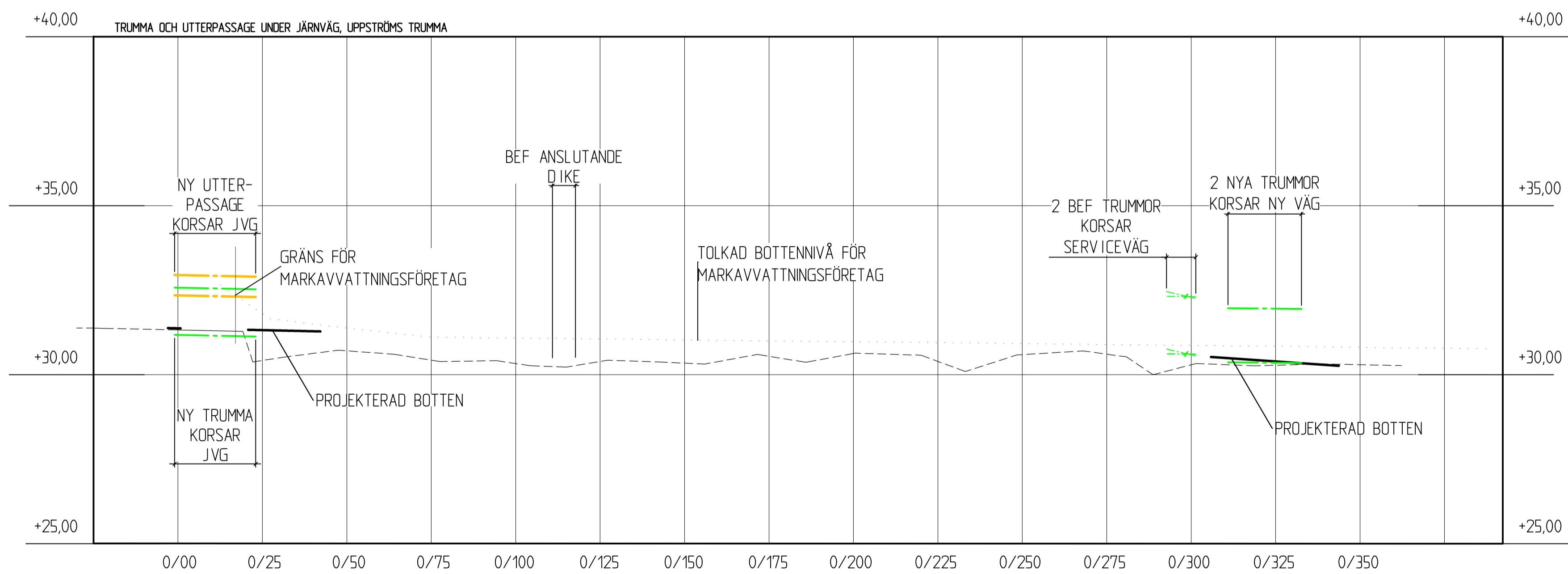
FÖRKLARINGAR

- Bottennivå markavvattningsföretag
- Bef. marknivå
- Projekteradmark
- Bef. dagvattenledning
- Ny dagvattenledning

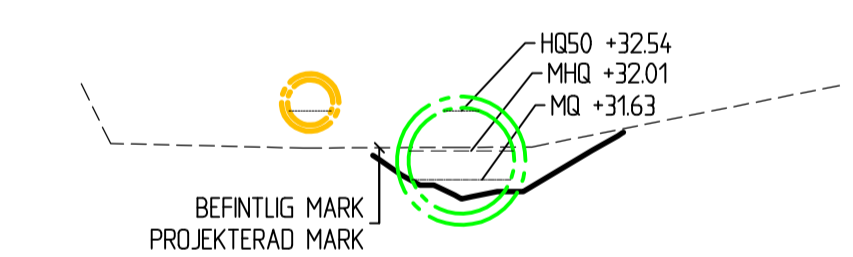
Koordinatsystem

Plan: SWEREF 99 13 30
Höjd: RH 2000

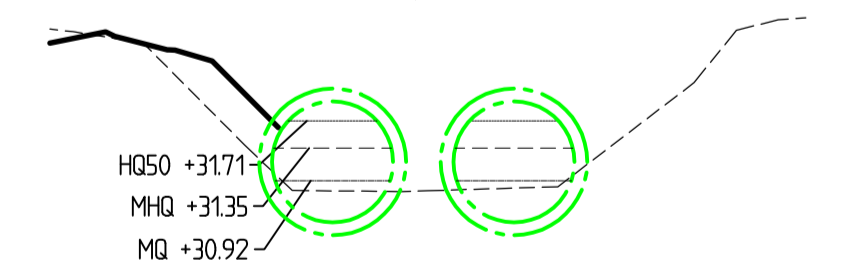
PROFIL: VATTENDRAG EFTER ÅTGÄRD
HÖJDSKALA 1:200, LÄNGDSKALA 1:2000



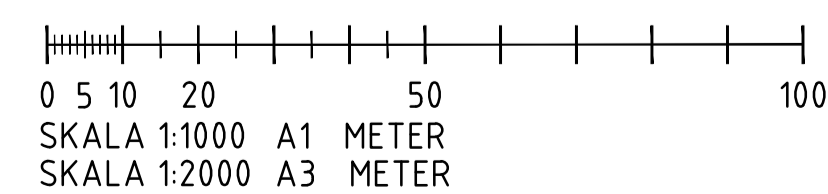
SEKTION CA 0/000
TRUMMA OCH UTTERPASSAGE UNDER JÄRNVÄG, UPPSTRÖMS TRUMMA



SEKTION CA 0/311
TRUMMOR UNDER VÄG 2023, UPPSTRÖMS TRUMMA 2023



Skapat av: Atkins/ Tyrens
Version: 1
Dokumentdatum: 2021-09-30
Ärendenummer: TRV 2020/129518



Ansdan om tillstånd till vattenverksamhet
Grundvattenbortledning och anläggande av trummor i Altarp
Bilga 5 Fjärlövsån, profiler och sektioner