



















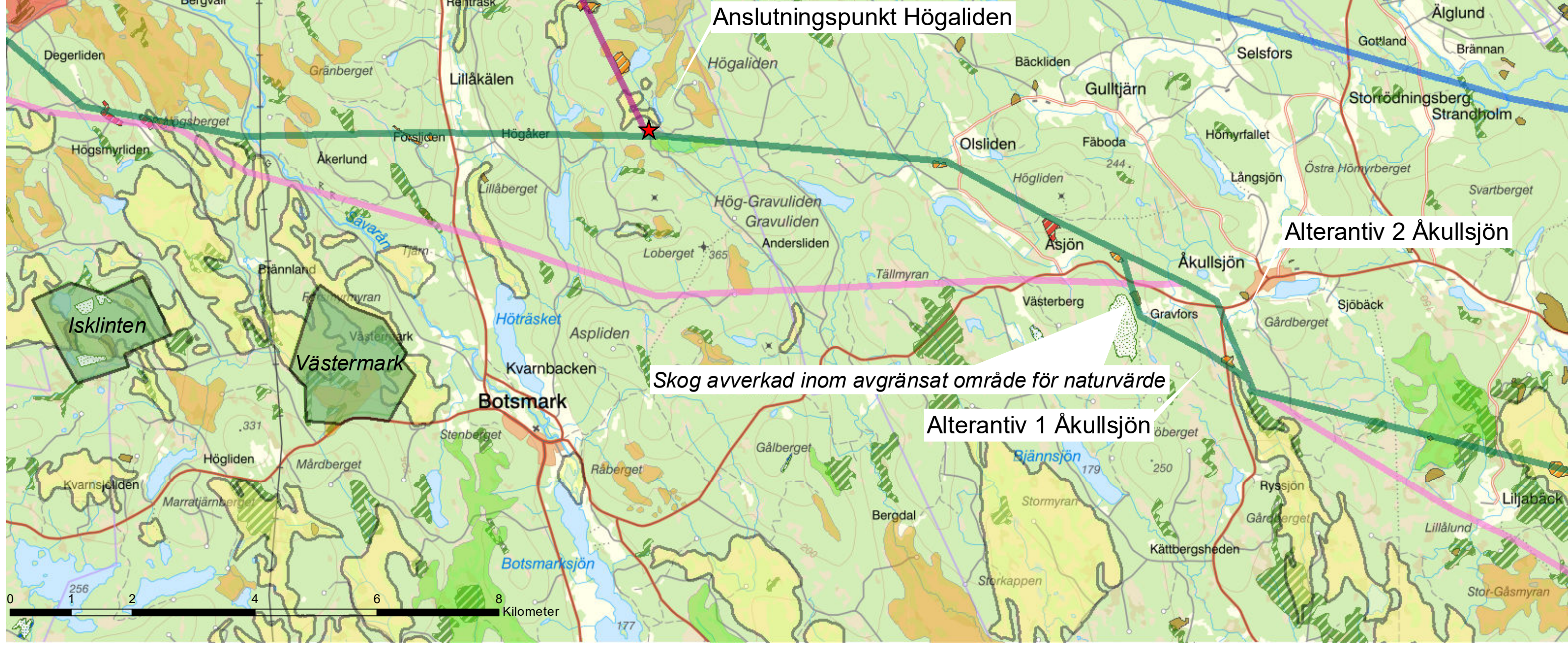


# Naturmiljö, delområde 2



## Teckenförklaring

-  Anslutningspunkter
-  Alternativ A
-  Alternativ B
-  Alternativ 1 Åkullsjön
-  Alternativ 2 Åkullsjön
-  Alternativ A1
-  Alternativ A2
-  Alternativ C
-  SKS Nyckelbiotoper
-  NV - Naturreservat
-  Naturvärde klass 2 (Pelagia)
-  Naturvärde klass 3 (Pelagia)
-  NV - Naturvårdsomr.
-  SKS Sumpskogar
-  SKS Naturvärden
-  SKS Biotopskydd
-  Mycket högt naturvärde
-  Högt naturvärde
-  Vissa naturvärden
-  Låga naturvärden



Anslutningspunkt Högaliden

Alterantiv 2 Åkullsjön

Skog avverkad inom avgränsat område för naturvärde

Alterantiv 1 Åkullsjön

Isklinten

Västermark

Botsmark

