TECKENFÖRKLARING

- BEFINTLIGT VÄGOMRÅDE
- NYTT VÄGOMRÅDE
- INSKRÄNKT VÄGRÄTT
- TILLFÄLLIG NYTTJANDERÄTT
- TRAKTGRÄNS
- FASTIGHETSGRÄNS
- FASTIGHETSBETECKNING (6:7)
- STRANDLINJE

ÖVRIGA BETECKNINGAR PÅ ILLUSTRATIONSKARTAN

- 65/800 — NY VÄG, VÄGBANEKANTER MED LÄNGDMÄTNING OCH HÖJDSÄTTNING
- NY PARKERINGSFICKA
- NY BULLERVALL 3 METER HÖG
- FÖRESLAGEN NY ENSKILD VÄG/ANSLUTNING
- NYTT VÄGRÄCKE
- NY TRUMMA
- TRUMMA FÖRLÄNGS
- BEFINTLIG TRUMMA
- ANSLUTNING SOM STÄNGS

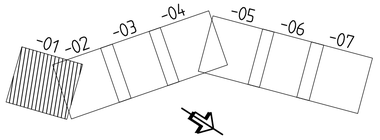

KOORDINATSYSTEM

SYSTEM I PLAN: SWEREF 99 21 45
SYSTEM I HÖJD: RH 70

SKALA 1:2000 — 0 20 40 60 80 100 200 m

TYP AV PLAN: VÄGPLAN			
GRANSKNINGSSTATUS / SYFTE: •			
HANDLINGSTYP: GRANSKNINGSHANDLING			
DATUM: 2020-03-20	LEVERANS / ÄNDRINGS-PM		
OBJEKT: PROJEKT MALMTRANSPORTER KAUNISVAARA-SVAPPAVAARA			
DELOMRÅDE / BANDEL: VÄG 395			
ANLÄGGNINGSDEL: PALOKORVA-JUNOSUANDO			
OBJEKTNUMMER / KM: 133036	KONSTRUKTIONSNUMMER		
BESTÄLLARE: TRAFIKVERKET	LEVERANTÖR: SWECO		
SKAPAD AV: ROBERT JARNELAND	UPPDRAGSNUMMER: 12706088		
GODKÄND AV: THOMAS SÄLLSTRÖM	AVDELNING: CIVIL		
RITNINGSTYP: PLANRITNING			
TEKNIKOMRÅDE / INNEHÅLL: VÄGUTFORMNING OCH TRAFIK			
BESKRIVNING: ILLUSTRATIONSKARTA KM 60/640-61/600			
SKALA: 1:2000	FORMAT: A1	FÖRVALTNINGSNUMMER	
RITNINGSNUMMER: 2 23 T 05 01	BLAD	NÄSTA BLAD	BET

Ritning: P:\22473\12706088_PMGK\000\36_CAD\VP-GH\21\Ritar\V23105010.dwg Skapat av: jarneland, Robert 2020-03-11 16:13

2019-04-23 09:20	DR7E5010V.C200/59.1.F			
2020-02-03 12:52	MODEL\VZ23020			
2020-03-20 12:17	MODEL\VZ23005			
2020-03-20 12:08	MODEL\VZ23006			
2020-03-19 10:22	MODEL\VZ23007			
2019-11-07 13:57	MODEL\VZ23003			
2019-09-25 14:46	MODEL\VZ23013			
2020-03-19 10:20	MODEL\VZ23005			
2020-03-20 12:17	MODEL\VZ23006			
2019-10-03 08:30	MODEL\VZ23007			
2019-03-06 13:57	MODEL\VZ23003			

TECKENFÖRKLARING

- BEFINTLIGT VÄGOMRÅDE
- NYTT VÄGOMRÅDE
- INSKRÄNKT VÄGRÄTT
- TILLFÄLLIG NYTTJANDERÄTT
- TRAKTGRÄNS
- FASTIGHETSGRÄNS
- FASTIGHETSBETECKNING (6:7)
- STRANDLINJE

ÖVRIGA BETECKNINGAR PÅ ILLUSTRATIONSKARTAN

- 65/800 — NY VÄG, VÄGBANEKANTER MED LÄNGDMÄTNING OCH HÖJDSÄTTNING
- NY PARKERINGSFICKA
- NY BULLERVALL 3 METER HÖG
- FÖRESLAGEN NY ENSKILD VÄG/ANSLUTNING
- NYTT VÄGRÄCKE
- NY TRUMMA
- TRUMMA FÖRLÄNGS
- BEFINTLIG TRUMMA
- ANSLUTNING SOM STÄNGS

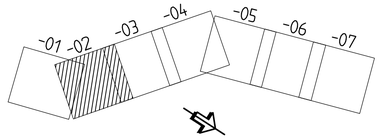

KOORDINATSYSTEM

SYSTEM I PLAN: SWEREF 99 21 45
SYSTEM I HÖJD: RH 70

SKALA 1:2000 — 0 20 40 60 80 100 200 m

TYP AV PLAN	VÄGPLAN
GRANSKNINGSSTATUS / SYFTE	
HANDLINGSTYP	GRANSKNINGSHANDLING
DATUM: 2020-03-20	LEVERANS / ÄNDRINGS-PM
OBJEKT	PROJEKT MALMTRANSPORTER KAUNISVAARA-SVAPPAVAARA
DELOMRÅDE / BANDEL	VÄG 395
ANLÄGGNINGSDEL	PALOKORVA-JUNOSUANDO
OBJEKTNUMMER / KM: 133036	KONSTRUKTIONSNUMMER
BESTÄLLARE: TRAFIKVERKET	LEVERANTÖR: SWECO
SKAPAD AV: ROBERT JARNELAND	UPPDRAGSNUMMER: 12706088
GODKÄND AV: THOMAS SÄLLSTRÖM	AVDELNING: CIVIL
RITNINGSTYP	PLANRITNING
TEKNIKOMRÅDE / INNEHÅLL	VÄGUTFORMNING OCH TRAFIK
BESKRIVNING	ILLUSTRATIONSKARTA KM 61/600-62/600
SKALA: 1:2000 / FORMAT: A1	FÖRVALTNINGSNUMMER
RITNINGSNUMMER: 2 23 T 05 02	BLAD / NÄSTA BLAD / BET

Ritning: A:\22473\12706088_PMKS\000_36_CAD\VP-GRVZ\1 Ritter\2231502.dwg Skapad av: jarneland, Robert 2020-03-11 16:16

TECKENFÖRKLARING

- BEFINTLIGT VÄGOMRÅDE
- NYTT VÄGOMRÅDE
- INSKRÄNKT VÄGRÄTT
- TILLFÄLLIG NYTTJANDERÄTT
- TRAKTGRÄNS
- FASTIGHETSGRÄNS
- FASTIGHETSBETECKNING (6/7)
- STRANDLINJE

ÖVRIGA BETECKNINGAR PÅ ILLUSTRATIONSKARTAN

- 65/800 — 20135 — NY VÄG, VÄGBANEKANTER MED LÄNGDMÄTNING OCH HÖJDSÄTTNING
- NY PARKERINGSFICKA
- NY BULLERVALL 3 METER HÖG
- FÖRESLAGEN NY ENSKILD VÄG/ANSLUTNING
- NYTT VÄGRÄCKE
- NY TRUMMA
- TRUMMA FÖRLÄNGS
- BEFINTLIG TRUMMA
- ANSLUTNING SOM STÄNGS

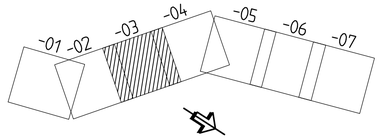

KOORDINATSYSTEM

SYSTEM I PLAN: SWEREF 99 21 45
SYSTEM I HÖJD: RH 70

SKALA 1:2000 — 0 20 40 60 80 100 200 m

TYP AV PLAN	VÄGPLAN
GRANSKNINGSSTATUS / SYFTE	
HANDLINGSTYP	GRANSKNINGSHANDLING
DATUM: 2020-03-20	LEVERANS / ÄNDRINGS-PM
OBJEKT	PROJEKT MALMTRANSPORTER KAUNISVAARA-SVAPPAVAARA
DELOMRÅDE / BANDEL	VÄG 395
ANLÄGGNINGSDEL	PALOKORVA-JUNOSUANDO
OBJEKTNUMMER / KM: 133036	KONSTRUKTIONSNUMMER
BESTÄLLARE: TRAFIKVERKET	LEVERANTÖR: SWECO
SKAPAD AV: ROBERT JARNELAND	UPPDRAGSNUMMER: 12706088
GODKÄND AV: THOMAS SÄLLSTRÖM	AVDELNING: CIVIL
RITNINGSTYP	PLANRITNING
TEKNIKOMRÅDE / INNEHÅLL	VÄGUTFORMNING OCH TRAFIK
BESKRIVNING	ILLUSTRATIONSKARTA KM 62/600-63/600
SKALA: 1:2000 / FORMAT: A1	FÖRVALTNINGSNUMMER
RITNINGSNUMMER: 2 23 T 05 03	BLAD / NÄSTA BLAD / BET

Ritning: A:\12417\12706088_PaKS\1000_36_CAD\VP-GRVZ\1-Ritar\223T0503.dwg Skapad av: jarneland, Robert 2020-03-11 16:16

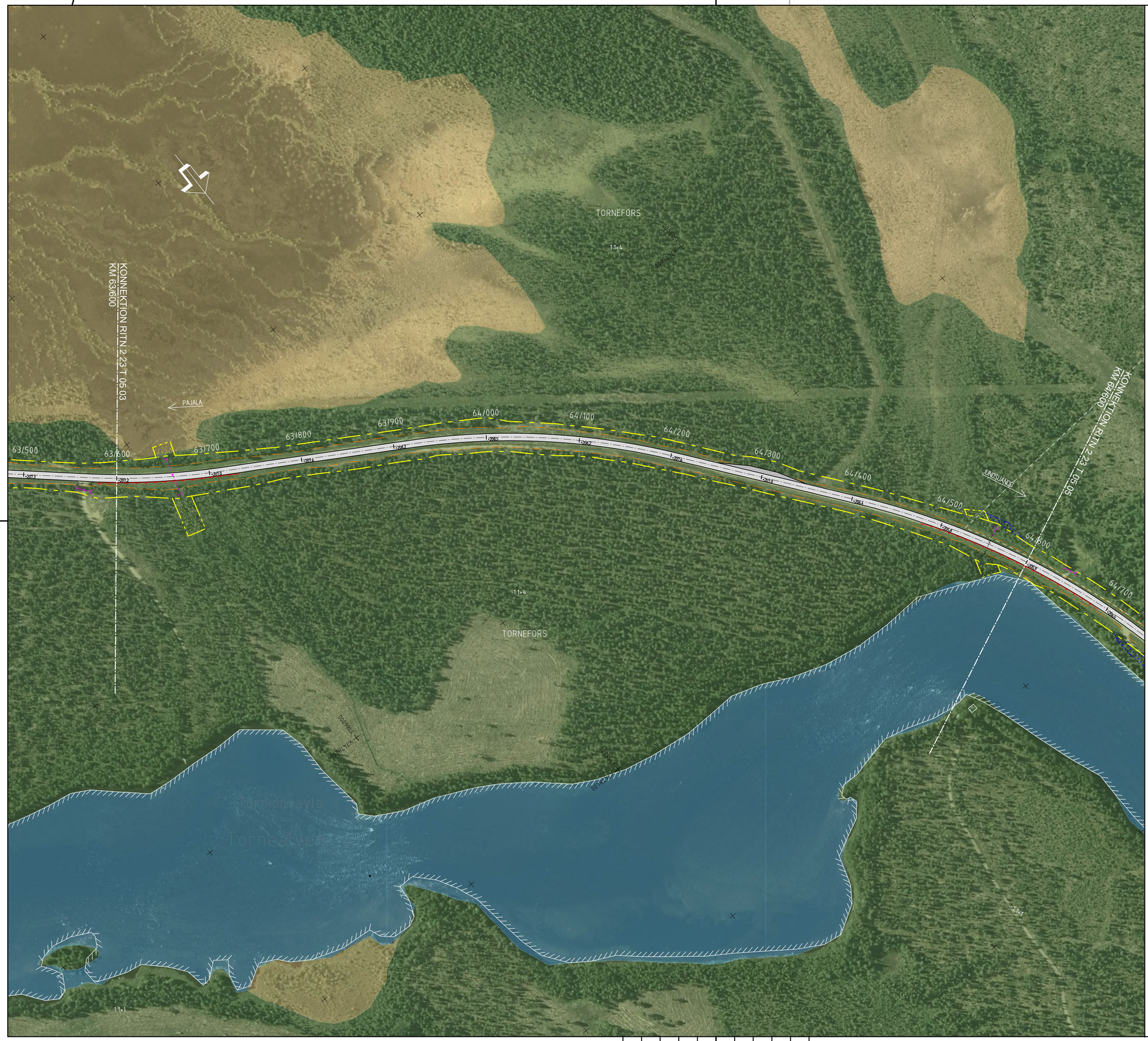

TECKENFÖRKLARING

- BEFINTLIGT VÄGOMRÅDE
- NYTT VÄGOMRÅDE
- INSKRÄNKT VÄGRÄTT
- TILLFÄLLIG NYTTJANDERÄTT
- TRAKTGRÄNS
- FASTIGHETSGRÄNS
- FASTIGHETSBETECKNING (6:7)
- STRANDLINJE

ÖVRIGA BETECKNINGAR PÅ ILLUSTRATIONSKARTAN

- 65/800 — NY VÄG, VÄGBANEKANTER MED LÄNGDMÄTNING OCH HÖJDSÄTTNING
- NY PARKERINGSFICKA
- NY BULLERVALL 3 METER HÖG
- FÖRESLAGEN NY ENSKILD VÄG/ANSLUTNING
- NYTT VÄGRÄCKE
- NY TRUMMA
- TRUMMA FÖRLÄNGS
- BEFINTLIG TRUMMA
- ANSLUTNING SOM STÄNGS

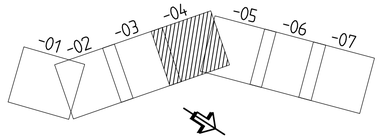

KOORDINATSYSTEM

SYSTEM I PLAN: SWEREF 99 21 45
SYSTEM I HÖJD: RH 70

SKALA 1:2000 — 0 20 40 60 80 100 200 m

TYP AV PLAN: VÄGPLAN			
GRANSKNINGSSTATUS / SYFFTE: .			
HANDLINGSTYP: GRANSKNINGSHANDLING			
DATUM: 2020-03-20	LEVERANS / ÄNDRINGS-PM		
OBJEKT: PROJEKT MALMTRANSPORTER KAUNISVAARA-SVAPPAVAARA			
DELOMRÅDE / BANDEL: VÄG 395			
ANLÄGGNINGSDEL: PALOKORVA-JUNOSUANDO			
OBJEKTNUMMER / KM: 133036	KONSTRUKTIONSNUMMER		
BESTÄLLARE: TRAFIKVERKET	LEVERANTÖR: SWECO		
SKAPAD AV: ROBERT JARNELAND	UPPDRAGSNUMMER: 12706088		
GODKÄND AV: THOMAS SÄLLSTRÖM	AVDELNING: CIVIL		
RITNINGSTYP: PLANRITNING			
TEKNIKOMRÅDE / INNEHÅLL: VÄGUTFORMNING OCH TRAFIK			
BESKRIVNING: ILLUSTRATIONSKARTA KM 63/600-64/600			
SKALA: 1:2000	FORMAT: A1	FÖRVALTNINGSNUMMER	
RITNINGSNUMMER: 2 23 T 05 04	BLAD	NÄSTA BLAD	BET

Ritning: P:\224370\12706088_Hel\S\0000.9s...CAD\VP-Grf\2\T\Ritfil-\2231005x4.dwg Skapad av: Jarneland, Robert 2020-03-11 16:20

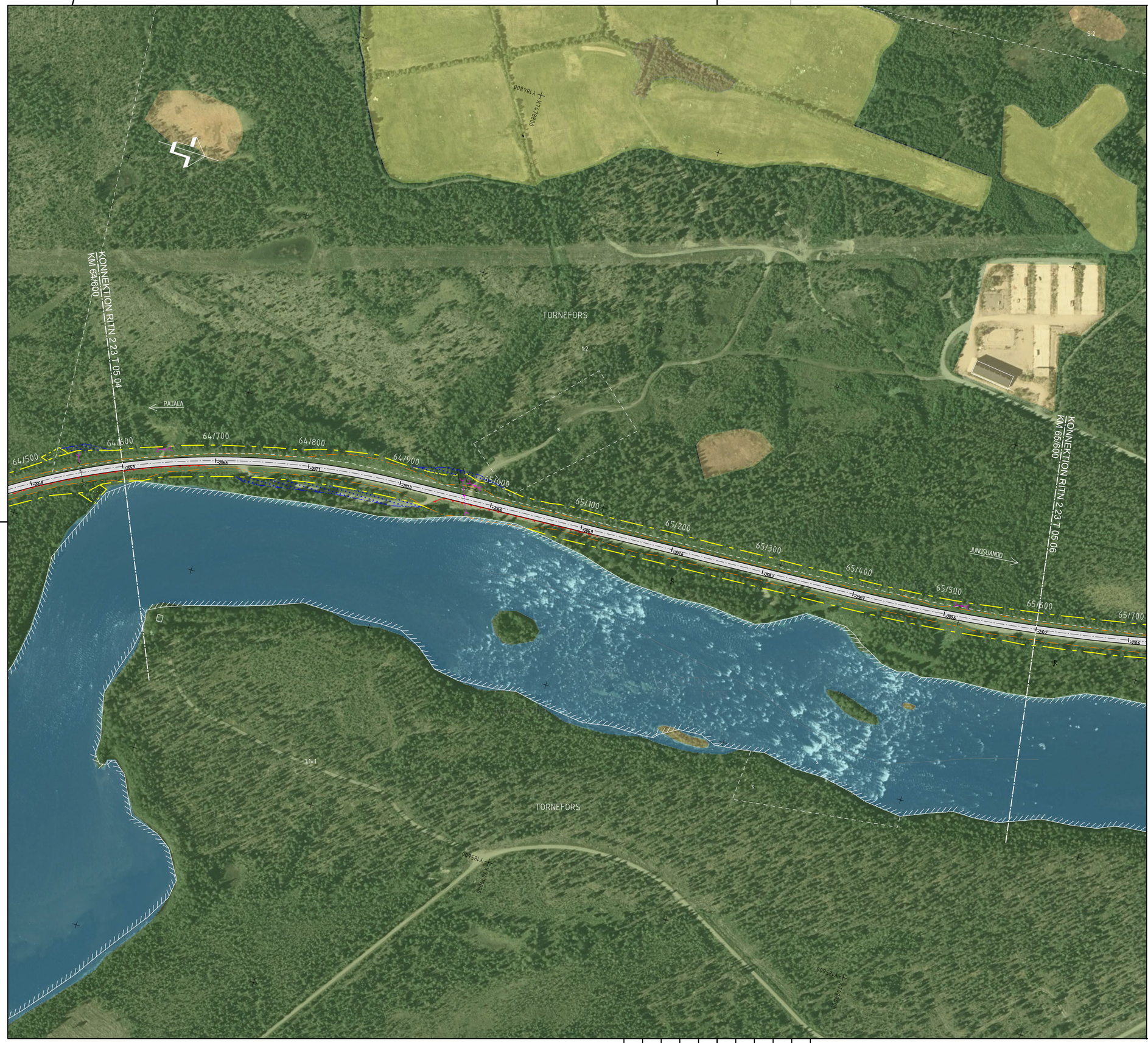

TECKENFÖRKLARING

- BEFINTLIGT VÄGOMRÅDE
- NYTT VÄGOMRÅDE
- INSKRÄNKT VÄGRÄTT
- TILLFÄLLIG NYTTJANDERÄTT
- TRAKTGRÄNS
- FASTIGHETSGRÄNS
- FASTIGHETSBETECKNING (6:7)
- STRANDLINJE

ÖVRIGA BETECKNINGAR PÅ ILLUSTRATIONSKARTAN

- 65/800 — NY VÄG, VÄGBANEKANTER MED LÄNGDMÄTNING OCH HÖJDSÄTTNING
- NY PARKERINGSFICKA
- NY BULLERVALL 3 METER HÖG
- FÖRESLAGEN NY ENSKILD VÄG/ANSLUTNING
- NYTT VÄGRÄCKE
- NY TRUMMA
- TRUMMA FÖRLÄNGS
- BEFINTLIG TRUMMA
- ANSLUTNING SOM STÄNGS

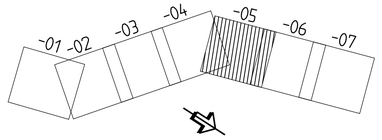

KOORDINATSYSTEM

SYSTEM I PLAN: SWEREF 99 21 45
SYSTEM I HÖJD: RH 70

SKALA 1:2000 — 0 20 40 60 80 100 200 m

TYP AV PLAN	VÄGPLAN
GRANSKNINGSSTATUS / SYFTE	.
HANDLINGSTYP	GRANSKNINGSHANDLING
DATUM	2020-03-20
LEVERANS / ÄNDRINGS-PM	
OBJEKT	PROJEKT MALMTRANSPORTER KAUNISVAARA-SVAPPAVAARA
DELOMRÅDE / BANDEL	VÄG 395
ANLÄGGNINGSDEL	PALOKORVA-JUNOSUANDO
OBJEKTNUMMER / KM	133036
KONSTRUKTIONSNUMMER	
BESTÄLLARE	TRAFIKVERKET
LEVERANTÖR	SWECO
SKAPAD AV	ROBERT JARNELAND
UPPDRAGSNUMMER	12706088
GODKÄND AV	THOMAS SÄLLSTRÖM
AVDELNING	CIVIL
RITNINGSTYP	PLANRITNING
TEKNIKOMRÅDE / INNEHÅLL	VÄGUTFORMNING OCH TRAFIK
BESKRIVNING	ILLUSTRATIONSKARTA KM 64/600-65/600
SKALA	1:2000
FORMAT	A1
FÖRVALTNINGSNUMMER	
RITNINGSNUMMER	2 23 T 05 05
BLAD	
NÄSTA BLAD	
BET	

Ritning: P:\12417\12706088_PalaKS\1000_ts...CAD\VIP-Grf\2\1\Ritfil\2231T0505.dwg Skapad av: Jarneland, Robert 2020-03-11 16:22

2019-10-29 14:46	MODELL\12706088	2020-03-11 10:20	MODELL\12706088	2020-02-03 12:52	DRITEKTN\C200058.TIF	2019-04-23 09:20	
2020-03-11 10:20	MODELL\12706088	2019-10-29 09:30	MODELL\12706088	2020-03-04 12:18	DRITEKTN\C200069.TIF	2019-04-23 09:20	
2019-10-29 09:30	MODELL\12706088	2019-04-29 14:47	MODELL\12706088	2020-03-04 12:12			
2019-04-29 14:47	MODELL\12706088	2020-03-04 12:12	MODELL\12706088	2020-02-03 12:52			
2020-03-04 12:12	MODELL\12706088	2020-02-03 12:52	MODELL\12706088	2019-04-29 14:47			
2020-02-03 12:52	MODELL\12706088	2019-04-29 14:47	MODELL\12706088	2019-04-29 14:46			
2019-04-29 14:46	MODELL\12706088						

JOBS

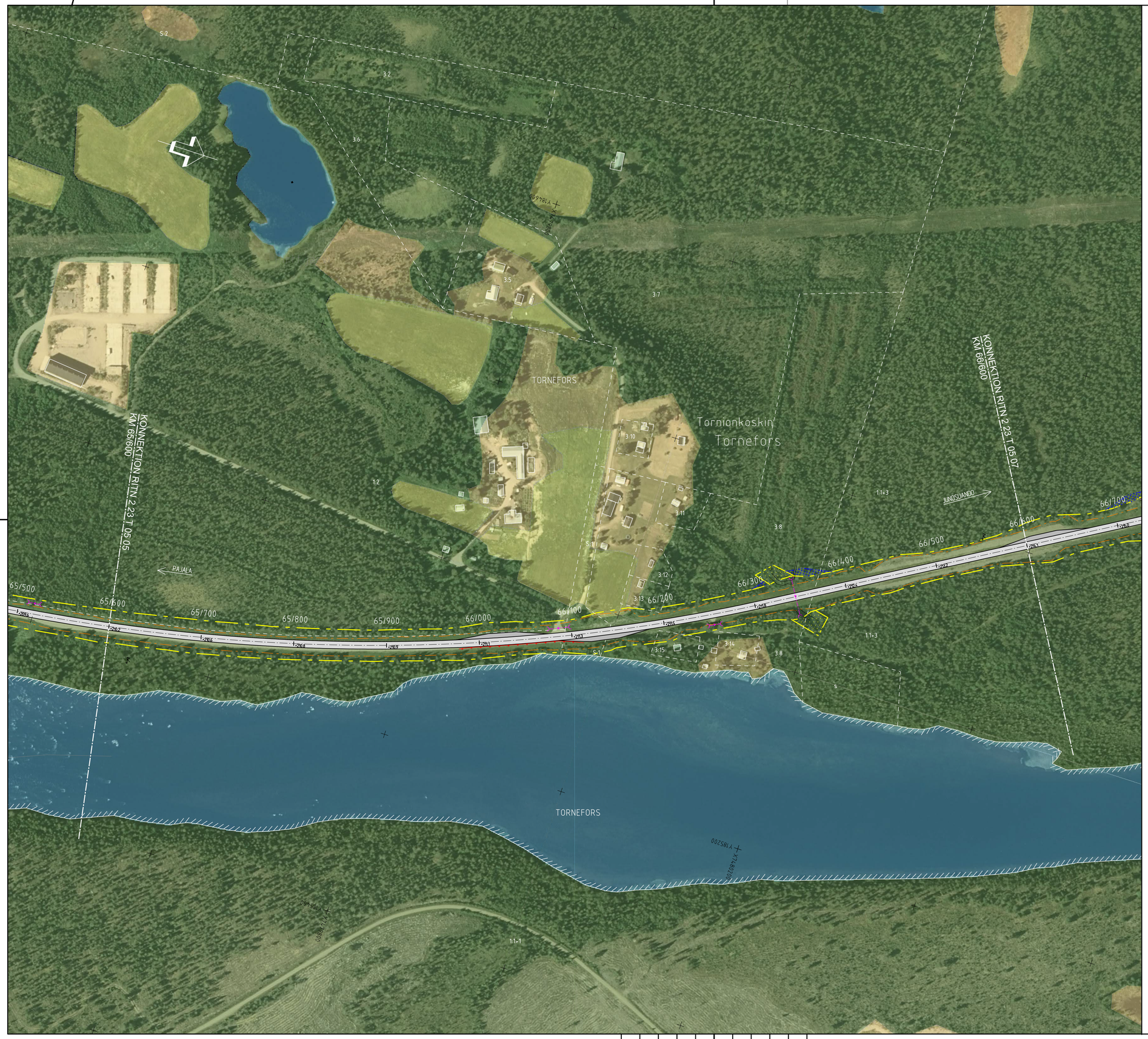

TECKENFÖRKLARING

- BEFINTLIGT VÄGOMRÅDE
- NYTT VÄGOMRÅDE
- INSKRÄNKT VÄGRÄTT
- TILLFÄLLIG NYTTJANDERÄTT
- TRAKTGRÄNS
- FASTIGHETSGRÄNS
- FASTIGHETSBETECKNING (6:7)
- STRANDLINJE

ÖVRIGA BETECKNINGAR PÅ ILLUSTRATIONSKARTAN

- 65/800 — NY VÄG, VÄGBANEKANTER MED LÄNGDMÄTNING OCH HÖJDSÄTTNING
- NY PARKERINGSFICKA
- NY BULLERVALL 3 METER HÖG
- FÖRESLAGEN NY ENSKILD VÄG/ANSLUTNING
- NYTT VÄGRÄCKE
- NY TRUMMA
- TRUMMA FÖRLÄNGS
- BEFINTLIG TRUMMA
- ANSLUTNING SOM STÄNGS

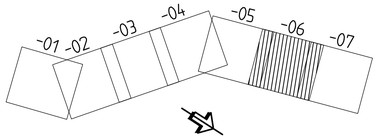

KOORDINATSYSTEM

SYSTEM I PLAN: SWEREF 99 21 45
SYSTEM I HÖJD: RH 70

SKALA 1:2000 — 0 20 40 60 80 100 200 m

TYP AV PLAN	VÄGPLAN
GRANSKNINGSSTATUS / SYFTE	•
HANDLINGSTYP	GRANSKNINGSHANDLING
DATUM: 2020-03-20	LEVERANS / ÄNDRINGS-PM
OBJEKT	PROJEKT MALMTRANSPORTER KAUNISVAARA-SVAPPAVAARA
DELOMRÅDE / BANDEL	VÄG 395
ANLÄGGNINGSDEL	PALOKORVA-JUNOSUANDO
OBJEKTNUMMER / KM: 133036	KONSTRUKTIONSNUMMER
BESTÄLLARE: TRAFIKVERKET	LEVERANTÖR: SWECO
SKAPAD AV: ROBERT JARNELAND	UPPDRAGSNUMMER: 12706088
GODKÄND AV: THOMAS SÄLLSTRÖM	AVDELNING: CIVIL
RITNINGSTYP	PLANRITNING
TEKNIKOMRÅDE / INNEHÅLL	VÄGUTFORMNING OCH TRAFIK
BESKRIVNING	ILLUSTRATIONSKARTA KM 65/600-66/600
SKALA: 1:2000	FORMAT: A1 / FÖRVALTNINGSNUMMER
RITNINGSNUMMER: 2 23 T 05 06	BLAD / NÄSTA BLAD / BET

Ritning: A:\22413\12706088_PetaS\1000_36_LADU\PlanRitning\2231T0506.dwg Skapad av: jarneland, Robert 2020-03-11 16:25

TECKENFÖRKLARING

- BEFINTLIGT VÄGOMRÅDE
- NYTT VÄGOMRÅDE
- INSKRÄNKT VÄGRÄTT
- TILLFÄLLIG NYTTJANDERÄTT
- TRAKTGRÄNS
- FASTIGHETSGRÄNS
- FASTIGHETSBETECKNING
- STRANDLINJE

ÖVRIGA BETECKNINGAR PÅ ILLUSTRATIONSKARTAN

- 65/800 — NY VÄG, VÄGBANEKANTER MED LÄNGDMÄTNING OCH HÖJDSÄTTNING
- NY PARKERINGSFICKA
- NY BULLERVALL 3 METER HÖG
- FÖRESLAGEN NY ENSKILD VÄG/ANSLUTNING
- NYTT VÄGRÄCKE
- NY TRUMMA
- TRUMMA FÖRLÄNGS
- BEFINTLIG TRUMMA
- ANSLUTNING SOM STÄNGS

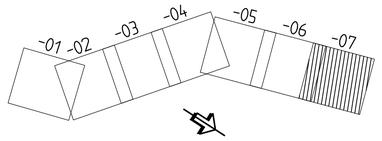

KOORDINATSYSTEM

SYSTEM I PLAN: SWEREF 99 21 45
SYSTEM I HÖJD: RH 70

SKALA 1:2000 — 0 20 40 60 80 100 200 m

TYP AV PLAN	VÄGPLAN
GRANSKNINGSSTATUS / SYFTE	.
HANDLINGSTYP	GRANSKNINGSHANDLING
DATUM	2020-03-20
LEVERANS / ÄNDRINGS-PM	
OBJEKT	PROJEKT MALMTRANSPORTER KAUNISVAARA-SVAPPAVAARA
DELOMRÅDE / BANDEL	VÄG 395
ANLÄGGNINGSDEL	PALOKORVA-JUNOSUANDO
OBJEKTNUMMER / KM	133036
KONSTRUKTIONSNUMMER	
BESTÄLLARE	TRAFIKVERKET
LEVERANTÖR	SWECO
SKAPAD AV	ROBERT JARNELAND
UPPDRAGSNUMMER	12706088
GODKÄND AV	THOMAS SÄLLSTRÖM
AVDELNING	CIVIL
RITNINGSTYP	PLANRITNING
TEKNIKOMRÅDE / INNEHÅLL	VÄGUTFORMNING OCH TRAFIK
BESKRIVNING	ILLUSTRATIONSKARTA KM 66/600-67/470
SKALA	1:2000
FORMAT	A1
FÖRVALTNINGSNUMMER	
RITNINGSNUMMER	2 23 T 05 07
BLAD	
NÄSTA BLAD	
BET	

Ritning: P:\224131\12706088_Malm%0000_Ba...CAD\VP-Grf\X_1 Ritfiler\2231050701.dwg Skapad av: Jarneland, Robert 2020-03-11 16:27