
















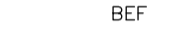








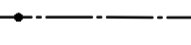
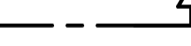
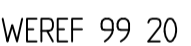






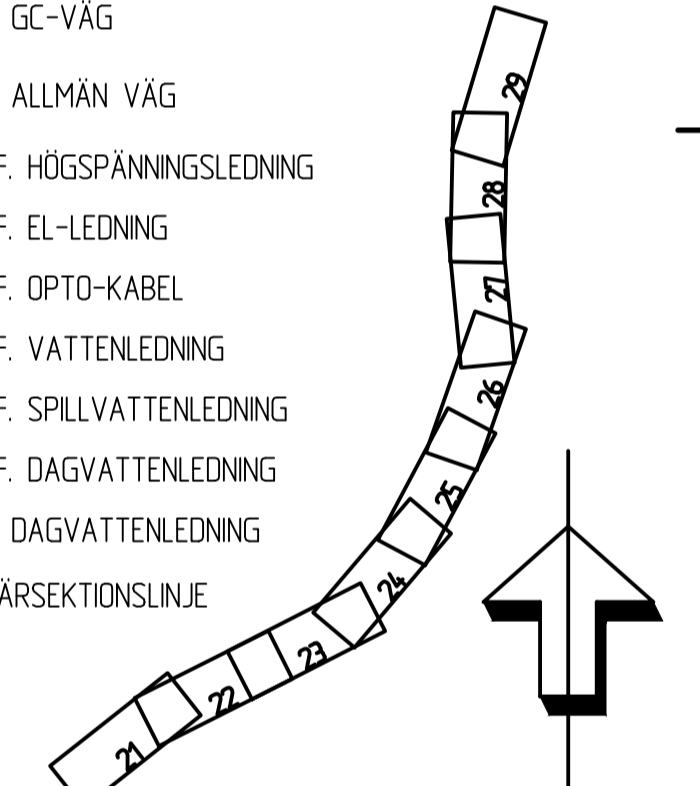


- 0/000 FÖRKLARINGAR**
-  OMBYGGD VÄG E4
  -  2 KÖRFÄLT
  -  1 KÖRFÄLT
  -  ÖVERGÅNG MELLAN 1 OCH 2 KÖRFÄLT
  -  BEFINTLIG VÄG
  -  FÖRESLAGNA NYA ENSKILDA VÄGAR
  -  ANSLUTNING SOM STÄNGS
  -  ANSLUTNING DÄR ENBART INFART MOT HÖGER RESP  
UTFART MOT HÖGER ÄR TILLÅTEN
  -  BEFINTLIG VÄGTRUMMA SOM RIVS
  -  NYA VÄGTRUMMOR
  -  TRUMMA SOM FÖRLÄNGS
  -  NY DJURPORT
  -  BEFINTLIG DJURPORT SOM FÖRLÄNGS
  -  BEFINTLIGT VÄGOMRÅDE
  -  NYTT VILTSTÄNGSEL MED GRIND
  -  NYTT VÄGOMRÅDE
  -  NYTT MITTRÄCKE
  -  NYTT VÄGRÄCKE
  -  NYTT BULLERPLANK
  -  NY PARKERINGSFICKA
  -  BEFINTLIG PARKERINGSFICKA
  -  NY BUSSHÄLLPLATS
  -  TILLFÄLLIG NYTTJANDERÄTT
  -  NYTT VÄGOMRÅDE MED INSKRÄNKT VÄGRÄTT
  -  NY GC-VÄG
  -  NY ALLMÄN VÄG
  -  BEF. HÖGSPÄNNINGSLEDNING
  -  BEF. EL-LEDNING
  -  BEF. OPTO-KABEL
  -  BEF. VATTENLEDNING
  -  BEF. SPILLVATTENLEDNING
  -  BEF. DAGVATTENLEDNING
  -  NY DAGVATTENLEDNING
  -  TVÄRSEKTIONSLINJE
-  KOORDINATSYSTEM  
 PLANSYSTEM: SWEREF 99 20 15  
 HÖJDSYSTEM: RH 2000



TYP AV PLAN		<b>VÄGPLAN</b>	
GRANSKNINGSSTATUS / SYFTE		<b>FÖR GRANSKNING</b>	
HANDLINGSTYP		<b>GRANSKNINGSHANDLING</b>	
DATUM	2015-08-17	LEVERANS / ÄNDRINGS-PM	
OBJEKT	<b>VÄG E4 SIKEÅ - YTTTERVIK</b>		
DELOMRÅDE / BANDEL	SIKEÅ - GUMBODA		
ANLÄGGNINGSDDEL	E4		
OBJEKTNUMMER / KM	880904	KONSTRUKTIONNUMMER	
BESTÄLLARE	<b>TRAFIKVERKET</b>	LEVERANTÖR	<b>SWECO</b>
SKAPAD AV	JÖRGEN NORDGREN	UPPDRAGSNUMMER	2474065
GODKÄND AV	HENRIK LÅNG	ÄRDELNING	CIVIL
RITNINGSTYP	ILLUSTRATIONSKARTOR		
TEKNIKOMRÅDE / INNEHÅLL	VÄGUTFORMNING OCH TRAFIK		
BESKRIVNING	KM 2/200 - 3/300		
SKALA	1:2000	FORMAT	A1
RITNINGNUMMER	2 01 T 02 23	FÖRVALTNINGSNUMMER	
		BLAD	NÄSTA BLAD
		BET	

FL: P14270-214065-0001-01-ARBETSDOKUMENT - CAD: SWECO - 2-PROJEKTENING-SIKEÅ-GUMBODA\RIKTES\20150817\T0223.DWG 2015-08-17 13:27 AV ANVÄNDARE: SEBILA