

KOORDINATSYSTEM
 SYSTEM I PLAN: SWEREF 99 20 15
 SYSTEM I HÖJD: RH 2000

TECKENFÖRKLARING

- GRÄNS FÖR VÄGOMRÅDE
- AVGRÄNSNING MELLAN OLIKA TYPER AV MARKANSPRÅK
- DETALJPLANEGRÄNS
- FASTIGHETSGRÄNS
- TRAKTGRÄNS
- NYTT VILTSTÄNGSEL MED GRIND, VÄGOMRÅDET OMFATTAR 1-1 M PÅ VARDERA SIDA OM STÄNGSLET/GRINDEN
- NYTT MITTRÄCKE

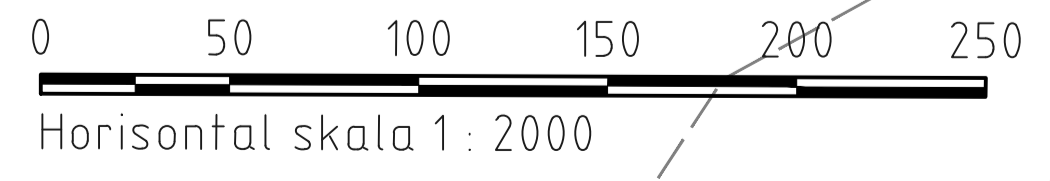
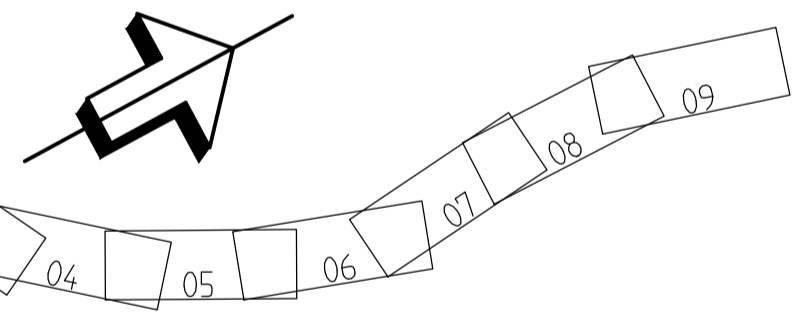
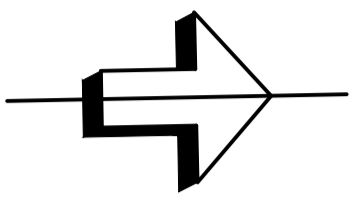
- V** NYTT VÄGOMRÅDE MED VÄGRÄTT
- V2** NYTT VÄGOMRÅDE DÄR BEFINTLIG DETALJPLAN PÅVERKAS
- Vi** NYTT VÄGOMRÅDE MED INSKRÄNKT VÄGRÄTT
- Vi1** VÄGOMRÅDE MED INSKRÄNKT VÄGRÄTT, FÖR UTLÖPPSLEDNING
- Vi2** VÄGOMRÅDE MED INSKRÄNKT VÄGRÄTT, FÖR UTLÖPPSDIKE, RENSAS OCH JUSTERAS
- T** TILLFÄLLIG NYTTJANDERÄTT
- T1** TILLFÄLLIG NYTTJANDERÄTT, OMRÅDE FÖR ETABLERINGSYTA, GÄLLER UNDER BYGGTIDEN, DOCK LÄNGST TILL OCH MED GODKÄND SLUTBESKTNING
- T2** TILLFÄLLIG NYTTJANDERÄTT, OMRÅDE FÖR ÖMFARTSVÄG, GÄLLER UNDER BYGGTIDEN, DOCK LÄNGST TILL OCH MED GODKÄND SLUTBESKTNING

- SKYDDÅTGÄRDER OCH FÖRSIKTIGHETSMÅTT
- Sk1** MARKERING ELLER AVGRÄNSNING AV SKYDDÅTGÄRDER OCH FÖRSIKTIGHETSMÅTT
 - Sk2** BULLERSKYDD, VALL 2,0 M ÖVER VÄGKANT VÄG E4
 - Sk3** BULLERSKYDD, VALL 3,0 M ÖVER VÄGKANT VÄG E4
 - Sk4** ERBJUDANDE OM BULLERSKYDDÅTGÄRDER UTANFÖR VÄGOMRÅDE I FORM AV FASAD/FÖNSTERÅTGÄRD OCH/ELLER LOKALT SKYDD VID UTEPLATS. ERBJUDANDET GÄLLER OM NÄRMARE UNDERSÖKNINGAR VISAR ATT ÅTGÄRD ERFORDRAS FÖR ATT RIKTVÄRDENA 30 DBA EKUIVALENTNIVÅ RESPEKTIVE 45 DBA MAXIMALNIVÅ INOMHUS SAMT 55 DBA EKUIVALENTNIVÅ RESPEKTIVE 70 DBA MAXIMALNIVÅ UTOMHUS VID UTEPLATS INTE SKA ÖVERSKRIDAS. VID TILLÄMPNINGEN SKA HÄNSYN TAS TILL VAD SOM ÄR TEKNISKT MÖJLIGT OCH EKONOMISKT RIMLIGT
 - Sk5** BULLERSKYDD, SKÄRM 2,0-3,0 M ÖVER VÄGKANT VÄG E4
 - Sk6** VILTPASSAGE

- ÅTGÄRDER SOM UNDANTAS FRÅN KRAV PÅ BYGGLOV
- B1** AVGRÄNSNING AV OMRÅDE DÄR VISSA ÅTGÄRDER UNDANTAS FRÅN KRAV PÅ BYGGLOV. BYGGLOV KRAVS INTE FÖR BULLERRÄRM

VERKSAMHETER/ÅTGÄRDER SOM UNDANTAS FRÅN FÖRBUD ENLIGT MILJÖBALKEN
 UNDANTAGEN GÄLLER HELA PLANEN
 FÖRBUDEN I 7:11 2 ST. MILJÖBALKEN GÄLLER INTE BYGGANDE AV ALLMÄN VÄG
 FÖRBUDEN I 7:15 MILJÖBALKEN GÄLLER INTE BYGGANDE AV ALLMÄN VÄG
 SKYLDIGHETEN ATT GÖRA ANMÄLAN FÖR SAMRÅD ENLIGT 12:6 MILJÖBALKEN
 GÄLLER INTE FÖR DE VERKSAMHETER OCH ÅTGÄRDER SOM BEHOVS FÖR ATT
 BYGGA VÄGEN OCH SOM FASTSTÄLLS OCH INGÅR I VÄGOMRÅDE FÖR ALLMÄN
 VÄG ELLER OMRÅDE FÖR TILLFÄLLIG NYTTJANDERÄTT

- ÖVRIGA BETECKNINGAR PÅ PLANKARTAN
- 00/00 NY VÄG, VÄGBANKANTER MED HÖJDSÄTTNING OCH LÅNGMÄTNING
 - 00/00 NY VÄG, VÄGBANKANTER MED HÖJDSÄTTNING OCH LÅNGMÄTNING
 - BEFINTLIG VÄG



TYP AV PLAN		VÄGPLAN	
GRANSKNINGSSTATUS / SYFTE		FÖR GRANSKNING	
HANDLINGSTYP		GRANSKNINGSHANDLING	
DATUM	2015-08-17	LEVERANS / ÄNDRINGS-PM	
OBJEKT		VÄG E4 SIKEÅ - YTTERVIK	
DELOMRÅDE / BANDEL		SIKEÅ - GUMBODA	
ANLÄGGNINGSDEL		E4	
OBJEKTNUMMER / KM	880904	KONSTRUKTIONNUMMER	
BESTÄLLARE	TRAFIKVERKET	LEVERANTÖR	SWECO
SKAPAD AV	ALEXANDER JONSSON	UPPDRAGSNUMMER	2474065
GODKÄND AV	HENRIK LÅNG	ÄRDELNING	
RITNINGSTYP		PLANRITNING	
TEKNIKOMRÅDE / INNEHÅLL		VÄGUTFORMNING OCH TRAFIK	
BESKRIVNING		KM 77700-8/800	
PLANKARTA			
SKALA	1:2000	FORMAT	A1
RITNINGNUMMER	2 01 T 02 08	FÖRVALTNINGSNUMMER	
BLAD		NÄSTA BLAD	
BET			

FL: 747470-2474065-0001-01-ARBETSPÅRTER, CAD: SIKEÅ_2-PROJEKTERING-SIKEÅ-GUMBODA\RIKTVÄG 2015-08-25 09:18 AV: ANVÄNDARE: SIKEL