

KOORDINATSYSTEM

SYSTEM I PLAN SWEREF 99 20 15
SYSTEM I HÖJD RH 2000

TECKENFÖRKLARING

- GRÄNS FÖR VÄGOMRÅDE
- AVGRÄNSNING MELLAN OLIKA TYPER AV MARKANSPRÅK
- DETALJPLANEGRÄNS
- FASTIGHETSGRÄNS
- TRAKTGRÄNS
- NYTT VILTSTÄNGSEL MED GRIND, VÄGOMRÅDET OMFATTAR 1+1 M PÅ VARDERA SIDA OM STÄNGSEL/GRINDEN
- NYTT MITTRÄCKE

- V** NYTT VÄGOMRÅDE MED VÄGRÄTT
- V2** NYTT VÄGOMRÅDE DÄR BEFINTLIG DETALJPLAN PÅVERKAS
- Vi** NYTT VÄGOMRÅDE MED INSKRÄNKT VÄGRÄTT
- Vi1** VÄGOMRÅDE MED INSKRÄNKT VÄGRÄTT, FÖR UTLOPPSLEDNING
- Vi2** VÄGOMRÅDE MED INSKRÄNKT VÄGRÄTT, FÖR UTLOPPSÖKE, RENSAS OCH JUSTERAS
- T** TILFÄLLIG NYTTJANDERÄTT
- T1** TILFÄLLIG NYTTJANDERÄTT, OMRÅDE FÖR ETABLERINGSYTA, GÄLLER UNDER BYGGTIDEN, DOCK LÄNGST TILL OCH MED GODKÄND SLUTBESIKTNING
- T2** TILFÄLLIG NYTTJANDERÄTT, OMRÅDE FÖR OMFARTSVÄG, GÄLLER UNDER BYGGTIDEN, DOCK LÄNGST TILL OCH MED GODKÄND SLUTBESIKTNING

SKYDDÅTGÄRDER OCH FÖRSIKTIGHETSMÅTT

- Sk1** MARKERING ELLER AVGRÄNSNING AV SKYDDÅTGÄRDER OCH FÖRSIKTIGHETSMÅTT
- Sk2** BULLERSKYDD, VALL 2,0 M ÖVER VÄGKANT VÄG E4
- Sk3** BULLERSKYDD, VALL 3,0 M ÖVER VÄGKANT VÄG E4
- Sk4** ERBJUDANDE OM BULLERSKYDDÅTGÄRDER UTANFÖR VÄGOMRÅDE I FORM AV FASAD/FÖNSTERÅTGÄRD OCH/ELLER LOKALT SKYDD VID UTEPLATS. ERBJUDANDET GÄLLER OM NÄRMARE UNDERSÖKNINGAR VISAR ATT ÅTGÄRD ERFORDRAS FÖR ATT RIKTVÄRDENA 30 DBA EKUIVALENTNIVÅ RESPEKTIVE 45 DBA MAXIMALNIVÅ INOMHUS SAMT 55 DBA EKUIVALENTNIVÅ RESPEKTIVE 70 DBA MAXIMALNIVÅ UTOMHUS VID UTEPLATS INTE SKA ÖVERSKRIDAS. VID TILLÄMPNINGEN SKA HÄNSYN TAS TILL VAD SOM ÄR TEKNISKT MÖJLIGT OCH EKONOMISKT RIMLIGT
- Sk5** BULLERSKYDD, SKÄRM 2,0-3,0 M ÖVER VÄGKANT VÄG E4
- Sk5** VILTPASSAGE

ÅTGÄRDER SOM UNDTANTAS FRÅN KRAV PÅ BYGGLOV

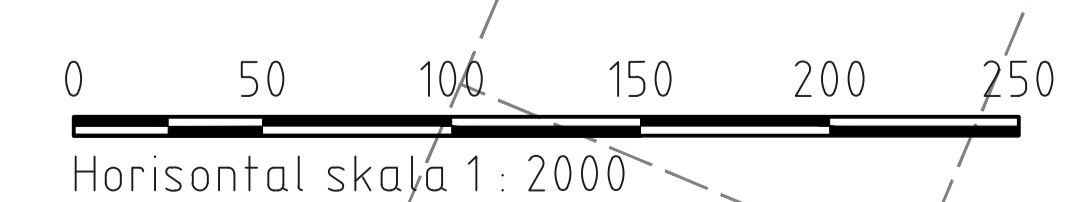
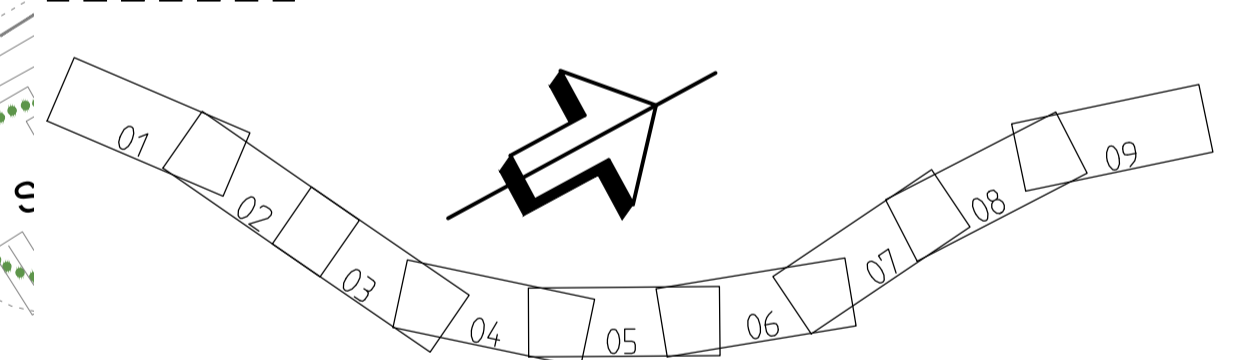
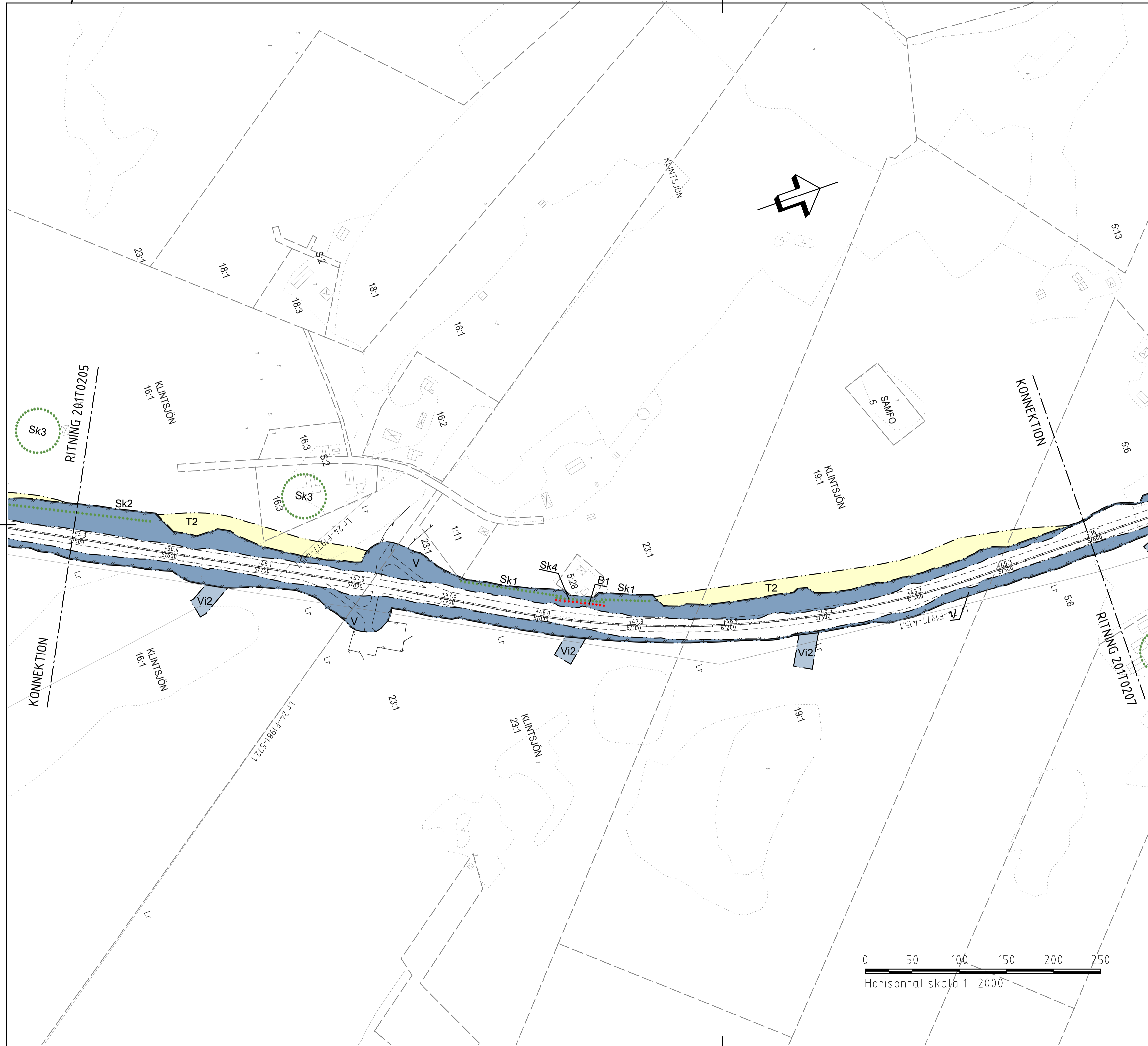
- B1** AVGRÄNSNING AV OMRÅDE DÄR VISSA ÅTGÄRDER UNDTANTAS FRÅN KRAV PÅ BYGGLOV BYGGLOV KRAVS INTE FÖR BULLERRKÄRM

VERKSAMHETER/ÅTGÄRDER SOM UNDTANTAS FRÅN FÖRBUD ENLIGT MILJÖBALKEN

UNDANTAGEN GÄLLER HELA PLANEN
FÖRBUDEN I 7:11 2 ST. MILJÖBALKEN GÄLLER INTE BYGGANDE AV ALLMÄN VÄG
FÖRBUDEN I 7:15 MILJÖBALKEN GÄLLER INTE BYGGANDE AV ALLMÄN VÄG
SKYLDIGHETEN ATT GÖRA ANMÄLAN FÖR SAMRÅD ENLIGT 12:6 MILJÖBALKEN
GÄLLER INTE FÖR DE VERKSAMHETER OCH ÅTGÄRDER SOM BEHOVS FÖR ATT
BYGGA VÄGEN OCH SOM FASTSTÄLLS OCH INGÅR I VÄGOMRÅDE FÖR ALLMÄN
VÄG ELLER OMRÅDE FÖR TILFÄLLIG NYTTJANDERÄTT

ÖVRIGA BETECKNINGAR PÅ PLANKARTAN

- NY VÄG, VÄGBÄNKANTER MED HÖJDSÄTTNING OCH LÄNGDMÄTNING
- BEFINTLIG VÄG



TYP AV PLAN		VÄGPLAN	
GRANSKNINGSSTATUS / SYFTE		FÖR GRANSKNING	
HANDLINGSTYP		GRANSKNINGSHANDLING	
OBJEKT	2015-08-17	LEVERANS / ÄNDRINGS-PM	
VÄG E4 SIKEÅ - YTTERVIK			
DELOMRÅDE / BANDEL			
SIKEÅ - GUMBODA			
ANLÄGGNINGSDEL			
E4			
OBJEKTNUMMER / KM	880904	KONSTRUKTIONSNUMMER	
BESTÄLLARE	TRAFIKVERKET	LEVERANTÖR	SWECO
SKAPAD AV	ALEXANDER JONSSON	UPPRAGSNUMMER	2474065
GODKÄND AV	HENRIK LÅNG	ÄRDELNING	
RITNINGSTYP			
PLANRITNING			
TEKNIKOMRÅDE / INNEHÅLL			
VÄGUTFORMNING OCH TRAFIK			
BESKRIVNING			
KM 5/500 - 6/600			
PLANKARTA			
SKALA	1:2000	FORMAT	A1
RITNINGSNUMMER	2 01 T 02 06	FÖRVALTNINGSNUMMER	
BLAD		NÄSTA BLAD	
BET			

PL: 2474065/0001/01/ARBETSPÅREN_CAD/SVELE_2-PROJEKT/ENG/SIKEÅ-GUMBODA/VÄG E4/2015-08-17/2015-08-25 09:46 AV ANVÄNDARE BEJL