

TECKENFÖRKLARING

- MARKANSPRÅK**
- GRÄNS FÖR VÄGOMRÅDE
 - AVGRÄNSNING MELLAN OLIKA TYPER AV MARKANSPRÅK
 - TRAKTGRÄNS
 - FASTIGHETSGRÄNS
 - V₁** NYTT VÄGOMRÅDE, IANSPRÅKTAS MED VÄGRÄTT
 - V₂** NYTT VÄGOMRÅDE INOM DETALJPLAN DÄR KOMMUN ÄR HUVUDMAN FÖR ALLMÄNNA PLATSER.
 - T₁** TILLFÄLLIG NYTTJANDERÄTT FÖR ARBETSVÄGAR, MARKARBETEN OCH MASSUPPLAG AVSER 8 MÅNADER FRÅN BYGGSTART
 - T₂** TILLFÄLLIG NYTTJANDERÄTT FÖR ETABLERINGS-OMRÅDE. AVSER 8 MÅNADER FRÅN BYGGSTART

ANMÄRKNING

KOORDINATSYSTEM I PLAN: SWEREF 99 12 00
 KOORDINATSYSTEM I HÖJD: RH 2000

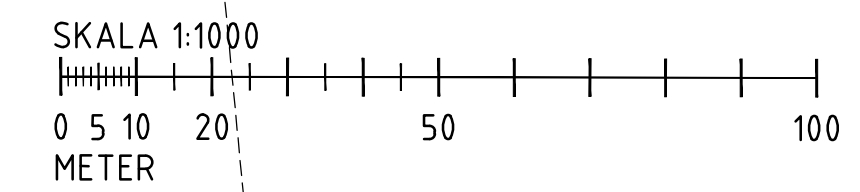
SKYDDSÅTGÄRDER OCH FÖRSIKTIGHETSMÅTT

- MARKERING ELLER AVGRÄNSNING AV
- N1 STENGÄRDESGÅRDAR
- N2 ALLÉ
- MARKERING ELLER AVGRÄNSNING AV BIOTOPSKYDDADE STENMURAR OCH SMÅVATTEN, PÅVERKADE AV VÄGPLANEN.

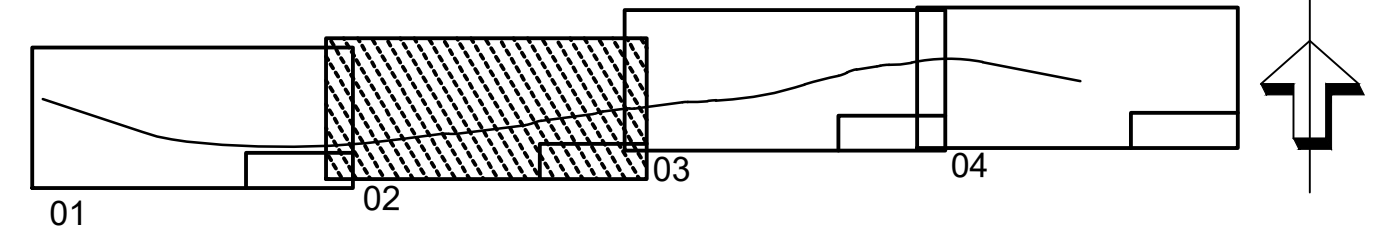
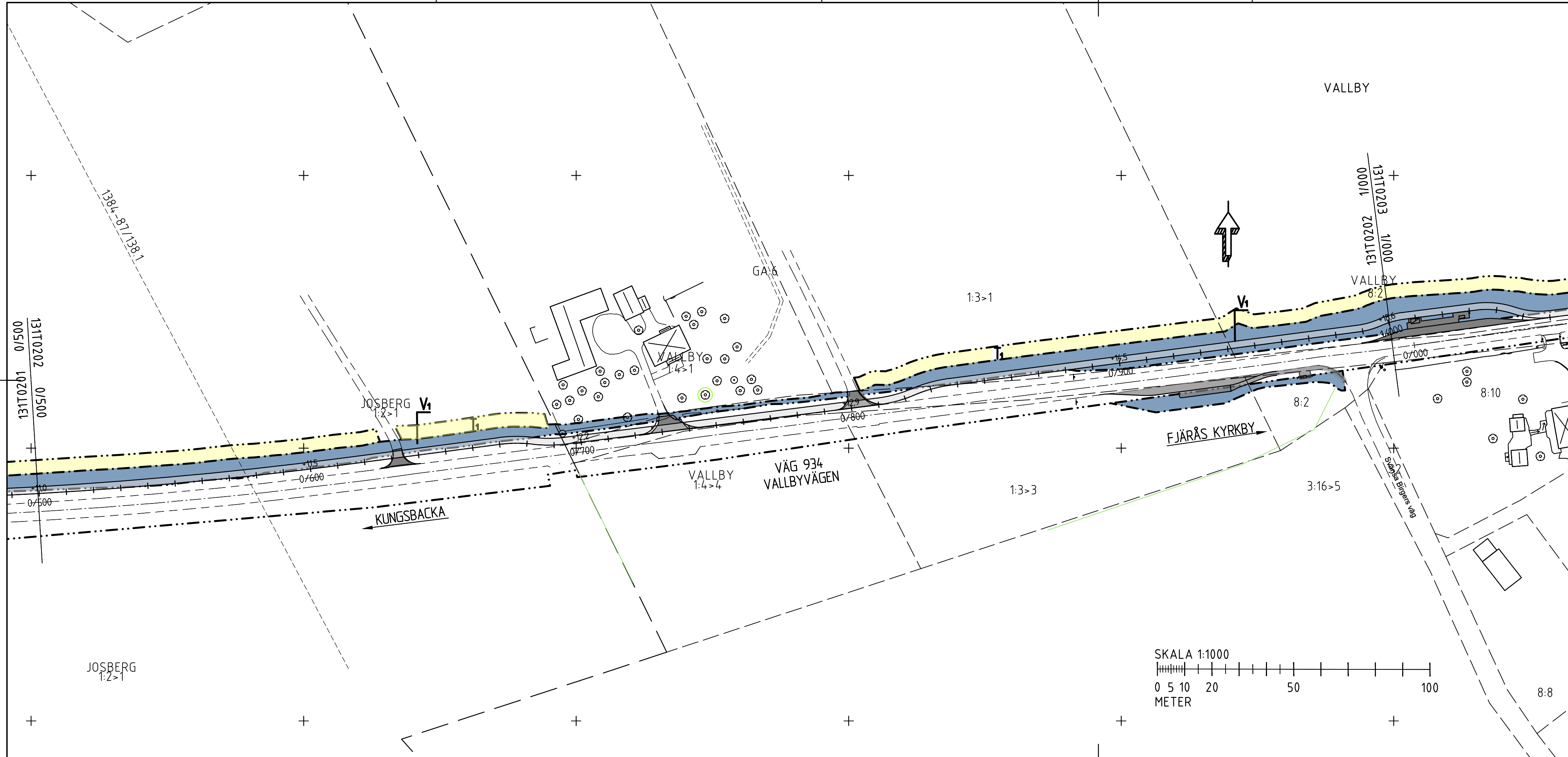
VERKSAMHETER SOM UNDANTAS FRÅN FÖRBUD ENLIGT MB
 UNDANTAGEN GÄLLER HELA PLANEN
 SKYLDIGHETEN ATT GÖRA ANMÄLAN FÖR SAMRÅD ENLIGT 12:6 MB GÄLLER INTE FÖR DE VERKSAMHETER OCH ÅTGÄRDER SOM BEHOVS FÖR ATT BYGGA VÄGEN OCH SOM FASTSTÄLLS OCH INGÅR I VÄGOMRÅDE FÖR ALLMÄN VÄG ELLER OMRÅDE FÖR TILLFÄLLIG NYTTJANDERÄTT
 FÖRBUDEN SOM AVSER VERKSAMHET ELLER ÅTGÄRD INOM BIOTOPSKYDDAT OMRÅDE (7:11 2 ST MB) GÄLLER INTE BYGGANDE AV ALLMÄN VÄG.

ÖVRIGA BETECKNINGAR

- 1:10 +XX.X FASTIGHETSBECKENING
- X/XXX NY GC-VÄG
- ANSLUTNINGAR, BUSSHÅLLPLATSER
- BYGGNADER
- BEF. VÄG, VÄGBANEKANT
- BEF. VÄGOMRÅDE
- BEF. TRÄD



TYP AV PLAN		VÄGPLAN	
GRANSKNINGSSTATUS / SYFTE		GRANSKNING	
HANDLINGSTYP		GRANSKNINGSHANDLING	
DATUM	2020-11-27	LEVERANS / ÄNDRINGS-PM	
OBJEKT	GÅNG- OCH CYKELVÄG VÄG 934		
DELOMRÅDE / BANDEL	GRESSELA-FJÄRÅS		
ANLÄGGNINGSDDEL			
OBJEKTNUMMER / KM	0/000-0/500	KONSTRUKTIONSNUMMER	
BESTÄLLARE	TRAFIKVERKET	LEVERANTOR	SWECO
SKAPAD AV	A. KARLSSON	UPPDRAGSNUMMER	12703695
GODKÄND AV	J. JOHANSSON	AVDELNING	CIVIL
RITNINGSTYP	PLANRITNING		
TEKNIKOMRÅDE / INNEHÅLL	VÄGUTFORMNING		
BESKRIVNING	PLANKARTA		
SKALA	1:1000	FORMAT	A3FF
RITNINGSNUMMER	130T0201	BLAD	NÄSTA BLAD BET



TECKENFÖRKLARING

MARKANSPRÅK

- GRÄNS FÖR VÄGOMRÅDE
- AVGRÄNSNING MELLAN OLIKA TYPER AV MARKANSPRÅK
- TRAKTGRÄNS
- FASTIGHETSGRÄNS
- V₁** NYTT VÄGOMRÅDE, IANSPRÅKTAS MED VÄGRÄTT
- V₂** NYTT VÄGOMRÅDE INOM DETALJPLAN DÄR KOMMUN ÄR HUVUDMAN FÖR ALLMÄNNA PLATSER. TILFÄLLIG NYTTJANDERÄTT FÖR ARBETSVÄGAR, MARKARBETEN OCH MASSUPPLAG AVSER 8 MÅNADER FRÅN BYGGSTART
- T₁** TILFÄLLIG NYTTJANDERÄTT FÖR ETABLERINGSOMRÅDE. AVSER 8 MÅNADER FRÅN BYGGSTART
- T₂** TILFÄLLIG NYTTJANDERÄTT FÖR ETABLERINGSOMRÅDE. AVSER 8 MÅNADER FRÅN BYGGSTART

SKYDDSÅTGÄRDER OCH FÖRSIKTIGHETSMÅTT

- N1 STENGÄRDESÅTGÄRDAR
- N2 ALLÉ
- MARKERING ELLER AVGRÄNSNING AV BIOTOPSKYDDADE STENMURAR OCH SMÅVATTEN, PÅVERKADE AV VÄGPLANEN.

VERKSAMHETER SOM UNDANTAS FRÅN FÖRBUD ENLIGT MB UNDANTAGEN GÄLLER HELA PLANEN. SKYLDIGHETEN ATT GÖRA ANMÄLAN FÖR SAMRÅD ENLIGT 12:6 MB GÄLLER INTE FÖR DE VERKSAMHETER OCH ÅTGÄRDER SOM BEHOVS FÖR ATT BYGGA VÄGEN OCH SOM FASTSTÄLLS OCH INGÅR I VÄGOMRÅDE FÖR ALLMÄN VÄG ELLER OMRÅDE FÖR TILFÄLLIG NYTTJANDERÄTT FÖRBUDEN SOM AVSER VERKSAMHET ELLER ÅTGÄRD INOM BIOTOPSKYDDAT OMRÅDE (7:11 2 ST MB) GÄLLER INTE BYGGANDE AV ALLMÄN VÄG.

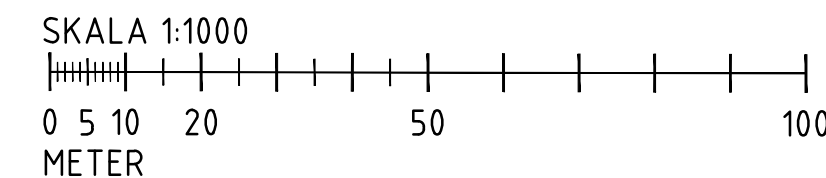
ÖVRIGA BETECKNINGAR

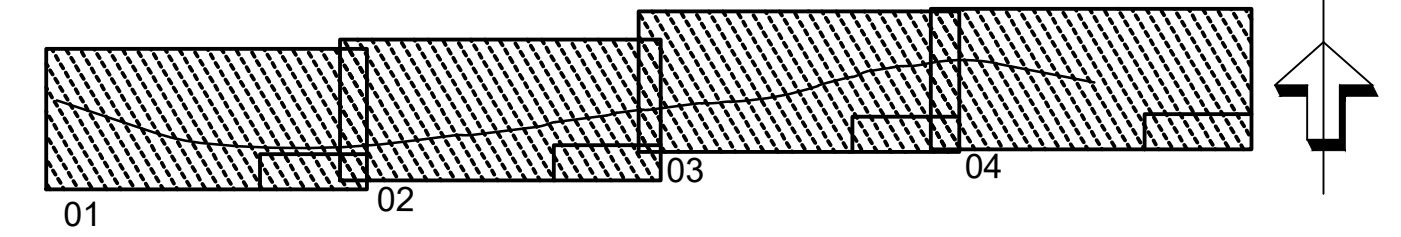
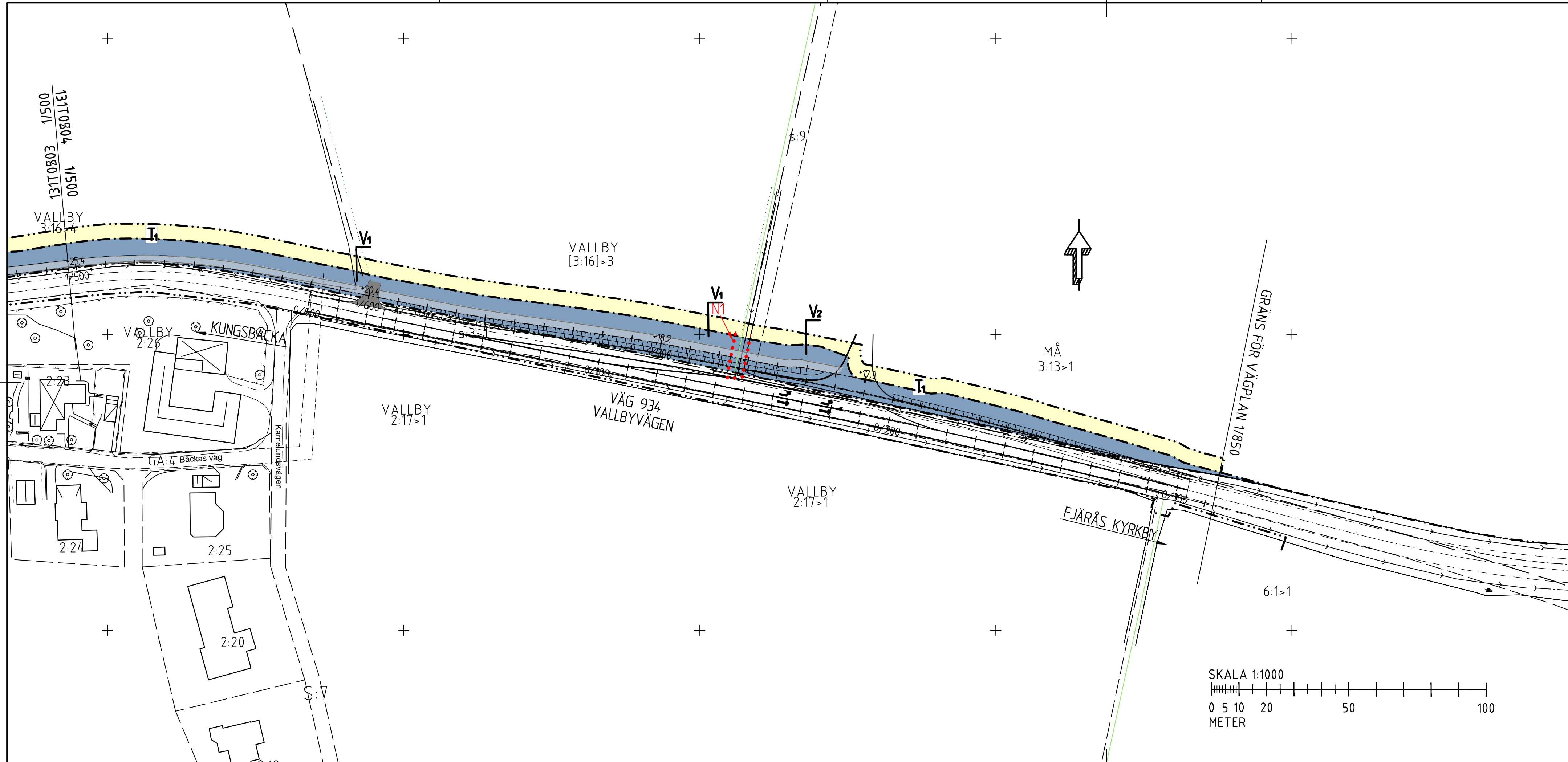
- 1:10 FASTIGHETSBECKENING
- +XX.X NY GC-VÄG
- X/XXX ANSLUTNINGAR, BUSSHÄLLPLATSER
- BYGGNADER
- BEF. VÄG, VÄGBANEKANT
- BEF. VÄGOMRÅDE
- BEF. TRÄD

ANMÄRKNING

KOORDINATSYSTEM I PLAN: SWEREF 99 12 00
 KOORDINATSYSTEM I HÖJD: RH 2000

TYP AV PLAN			VÄGPLAN		
GRANSKNINGSSTATUS / SYFTE			GRANSKNING		
HANDLINGSTYP			GRANSKNINGSHANDLING		
DATUM			2020-11-27		
LEVERANS / ÄNDRINGS-PM					
OBJEKT			GÅNG- OCH CYKELVÄG		
VÄG 934					
DELOMRÅDE / BANDEL			GRESSELA-FJÄRÅS		
ANLÄGGNINGSDEL					
OBJEKTNUMMER / KM	0/500-1/000		KONSTRUKTIONSNUMMER		
BESTÄLLARE			LEVERANTOR		
SKAPAD AV	A. KARLSSON	UPPDRAGSNUMMER	12703695		
GODKÄND AV	J. JOHANSSON	AVDELNING			
RITNINGSTYP			PLANRITNING		
TEKNIKOMRÅDE / INNEHÅLL			VÄGUTFORMNING		
BESKRIVNING			PLANKARTA		
SKALA	1:1000	FORMAT	A3FF	FÖRVALTNINGSNUMMER	
RITNINGSNUMMER	130T0202	BLAD		NÄSTA BLAD	BET





TECKENFÖRKLARING

- MARKANSPRÅK**
- GRÄNS FÖR VÄGOMRÅDE
 - AVGRÄNSNING MELLAN OLIKA TYPER AV MARKANSPRÅK
 - TRAKTGRÄNS
 - FASTIGHETSGRÄNS
 - V₁** NYTT VÄGOMRÅDE, IANSPRÅKTAS MED VÄGRÄTT
 - V₂** NYTT VÄGOMRÅDE INOM DETALJPLAN DÄR KOMMUN ÄR HUVUDMAN FÖR ALLMÄNNA PLATSER. TILLFÄLLIG NYTTJANDERÄTT FÖR ARBETSVÄGAR, MARKARBETEN OCH MASSUPPLAG AVSER 8 MÅNADER FRÅN BYGGSTART
 - T₁** TILLFÄLLIG NYTTJANDERÄTT FÖR ETABLERINGS-OMRÅDE. AVSER 8 MÅNADER FRÅN BYGGSTART
 - T₂** TILLFÄLLIG NYTTJANDERÄTT FÖR ETABLERINGS-OMRÅDE. AVSER 8 MÅNADER FRÅN BYGGSTART

ANMÄRKNING

KOORDINATSYSTEM I PLAN: SWEREF 99 12 00
 KOORDINATSYSTEM I HÖJD: RH 2000

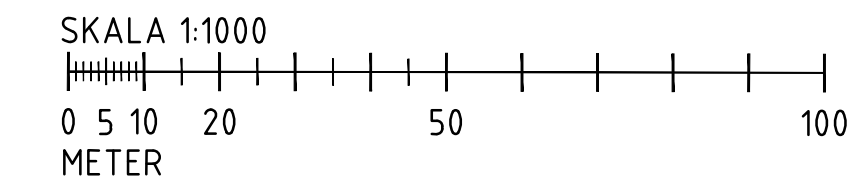
SKYDDSÅTGÄRDER OCH FÖRSIKTIGHETSMAÅT

- N1** STENGÄRDESGÄRDAR
- N2** ALLÉ
- MARKERING ELLER AVGRÄNSNING AV BIOTOPSKYDDADE STENMURAR OCH SMÅVATTEN, PÅVERKADE AV VÄGPLANEN.

VERKSAMHETER SOM UNDANTAS FRÅN FÖRBUD ENLIGT MB
 UNDANTAGEN GÄLLER HELA PLANEN
 SKYLDIGHETEN ATT GÖRA ANMÄLAN FÖR SAMRÅD ENLIGT 12:6 MB GÄLLER INTE FÖR DE VERKSAMHETER OCH ÅTGÄRDER SOM BEHOVS FÖR ATT BYGGA VÄGEN OCH SOM FASTSTÄLLS OCH INGÅR I VÄGOMRÅDE FÖR ALLMÄN VÄG ELLER OMRÅDE FÖR TILLFÄLLIG NYTTJANDERÄTT
 FÖRBUDEN SOM AVSER VERKSAMHET ELLER ÅTGÄRD INOM BIOTOPSKYDDAT OMRÅDE (7:11 2 ST MB) GÄLLER INTE BYGGANDE AV ALLMÄN VÄG.

ÖVRIGA BETECKNINGAR

- 1:10 FASTIGHETSBECKENING
- +XX.X NY GC-VÄG
- X/XXX ANSLUTNINGAR, BUSHÅLLPLATSER
- BYGGNADER
- BEF. VÄG, VÄGBANEKANT
- BEF. VÄGOMRÅDE
- BEF. TRÄD



TYP AV PLAN		VÄGPLAN	
GRANSKNINGSSTATUS / SYFTE		GRANSKNING	
HANDLINGSTYP		GRANSKNINGSHANDLING	
DATUM	2020-11-27	LEVERANS / ÄNDRINGS-PM	
OBJEKT	GÅNG- OCH CYKELVÄG VÄG 934		
DELOMRÅDE / BANDEL	GRESSELA-FJÄRÅS		
ANLÄGGNINGSDEL			
OBJEKTNUMMER / KM	1/500-1/800	KONSTRUKTIONSNUMMER	
BESTÄLLARE	TRAFIKVERKET	LEVERANTOR	SWECO
SKAPAD AV	A.KARLSSON	UPPDRAGSNUMMER	12703695
GODKÄND AV	J.JOHANSSON	AVDELNING	
RITNINGSTYP	PLANRITNING		
TEKNIKOMRÅDE / INNEHÅLL	VÄGUTFORMNING		
BESKRIVNING	PLANKARTA		
SKALA	1:1000	FORMAT	A3FF
RITNINGSNUMMER	130T0204	FÖRVALTNINGSNUMMER	
		BLAD	NÄSTA BLAD
		BET	