

TECKENFÖRKLARING

- ÖVERYTA VÄG
- BEFINTLIG VÄG/MARK

KOORDINATSYSTEM

PLAN: SWEREF 99 13 30  
HÖJD: RH2000

TYP AV PLAN  
**VÄGPLAN**

GRANSKNINGSSTATUS / SYFTE  
HANDLINGSTYP  
**GRANSKNINGSHANDLING**

DATUM  
2022-06-28  
LEVERANS / ÄNDRINGS-PM  
OBJEKT  
**VÄG 101, Ö GREVIE-ALSTAD  
NY GC-VÄG**

DELOMRÅDE / BANDEL  
1 Ö GREVIE - ALSTAD  
ANLÄGGNINGSDEL  
30 GC-VÄG

OBJEKTNUMMER / KM  
165030  
BESTÄLLARE  
**TRAFIKVERKET**  
LEVERANTÖR  
**Norconsult**

SKAPAD AV  
**S ANDERSSON**  
UPPDRAGSNUMMER  
1061701

GODKÄND AV  
**A JOSEFSSON**  
AVDELNING  
**VÄG & JVG**

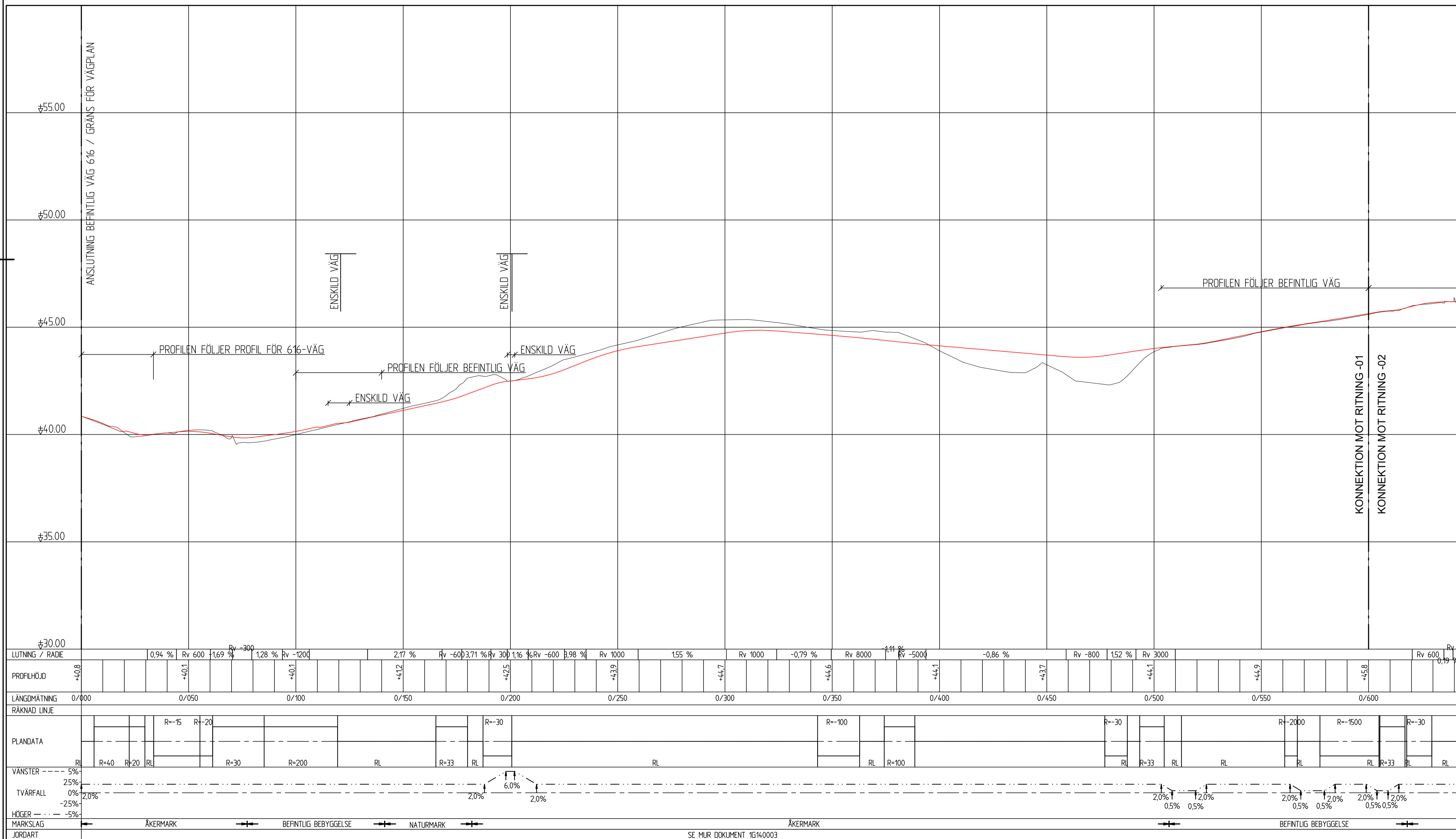
RITNINGSTYP  
**ILLUSTRATIONSPROFIL**  
TEKNIKOMRÅDE / INNEHÅLL  
**VÄGUTFORMNING OCH TRAFIK**

BESKRIVNING  
**LINJE 130-GC  
SEKT. 0/000 - 0/600**

SKALA  
1:100  
1:1000  
1 30 T 03 01

FORMAT  
A1

FÖRVALTNINGSNUMMER  
BLAD  
01  
NÄSTA BLAD  
02  
BET



LUTNING / RADE	0,94 %	Rv 600	1,28 %	Rv 1200	2,17 %	Rv 300	3,71 %	Rv 600	3,98 %	Rv 1000	1,55 %	Rv 1000	0,79 %	Rv 8000	2,11 %	Rv 5000	0,86 %	Rv 800	1,52 %	Rv 3000	0,19 %	Rv 600	0,19 %									
PROFILHÖJD	+40,8	+40,1	+40,1	+41,2	+41,2	+42,5	+43,9	+44,7	+44,6	+44,1	+43,7	+44,1	+45,8	+45,8	+45,8	+45,8	+45,8	+45,8	+45,8	+45,8	+45,8	+45,8	+45,8									
LÄNGDMÄTNING	0/000	0/050	0/100	0/150	0/200	0/250	0/300	0/350	0/400	0/450	0/500	0/550	0/600																			
RAKNAD LINJE																																
PLANDATA	R=40	R=20	RL	R=30	R=200	RL	R=33	RL	RL	RL	R=100	RL	R=100	RL	R=30	RL	RL	RL	R=2000	R=1500	R=30	RL										
VÄNSTER	-5%																															
TVÄRFALL	2,0%																															
HÖGER	-5%																															
MARKSLAG	ÅKERMARK	BEFINTLIG BEBYGGELSE										NATURMARK										ÅKERMARK	BEFINTLIG BEBYGGELSE									
JORDART																																

SE MUR DOKUMENT 16140003

Skapad av S. Andersson, 2022-06-28 10:54:44  
 Ritad av S. Andersson, 2022-06-28 10:54:44  
 Utgivet av S. Andersson, 2022-06-28 10:54:44

TECKENFÖRKLARING

- ÖVERYTA VÄG
- BEFINTLIG VÄG/MARK

KOORDINATSYSTEM

PLAN: SWEREF 99 13 30  
HÖJD: RH2000

TYP AV PLAN  
**VÄGPLAN**

GRANSKNINGSSTATUS / SYFTE  
HANDLINGSTYP  
**GRANSKNINGSHANDLING**

DATUM  
2022-06-28  
LEVERANS / ÄNDRINGS-PM  
OBJEKT  
**VÄG 101, Ö GREVIE-ALSTAD  
NY GC-VÄG**

DELOMRÅDE / BANDEL  
1 Ö GREVIE - ALSTAD  
ANLÄGGNINGSDDEL  
30 GC-VÄG  
OBJEKTNUMMER / KM  
165030  
KONSTRUKTIONSNUMMER

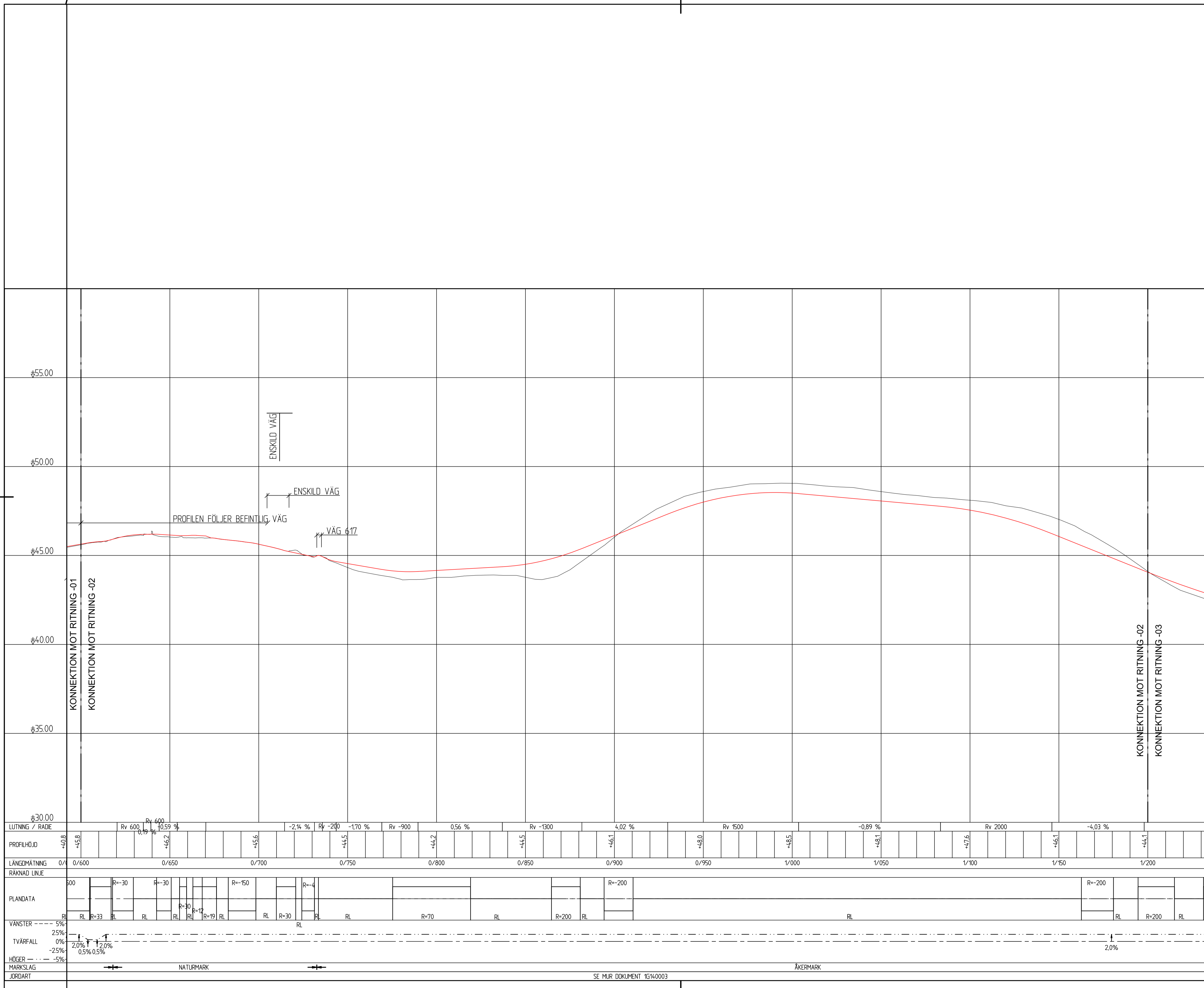
BESTÄLLARE  
**TRAFIKVERKET**  
LEVERANTÖR  
**Norconsult**

SKAPAD AV  
S ANDERSSON  
UPPDRAGSNUMMER  
1061701  
GODKÄND AV  
A JOSEFSSON  
ÄNDELNING  
VÄG & JVG

RITNINGSTYP  
ILLUSTRATIONSPROFIL  
TEKNIKOMRÅDE / INNEHÅLL  
VÄGUTFORMNING OCH TRAFIK

BESKRIVNING  
LINJE 130-GC  
SEKT. 0/600 - 1/200

SKALA  
1:100 1:1000 A1  
FÖRVALTNINGSNUMMER  
RITNINGSNUMMER  
1 30 T 03 02  
BLAD  
02  
NÄSTA BLAD  
03  
BET



LUTNING / RADIE		Rv 600	Rv 600	0,59 %		-2,14 %	Rv -200	-1,70 %	Rv -900	0,56 %		Rv -1300	4,02 %		Rv 1500		-0,89 %		Rv 2000		-4,03 %	
PROFILHÖJD	+40,8	+45,8	+46,2	+45,6	+44,5	+44,2	+44,5	+46,1	+46,0	+46,5	+46,1	+47,6	+46,1	+44,1								
LANGMÄTNING	0/	0/600	0/650	0/700	0/750	0/800	0/850	0/900	0/950	1/000	1/050	1/100	1/150	1/200								
RAKNAD LINJE																						
PLANDATA	500	R=30	R=30	R=150	R=4			R=200							R=200							
VANSTER	5%																					
TVÄRFALL	2,0%	2,0%	0,5%	0,5%																		2,0%
HÖGER	5%																					
MARKSLAG																						
JORDART																						

SE MJÖR DOKUMENT 1614/0003

ÄKERMARK

TECKENFÖRKLARING

- ÖVERYTA VÄG
- BEFINTLIG VÄG/MARK

KOORDINATSYSTEM

PLAN: SWEREF 99 13 30  
HÖJD: RH2000

TYP AV PLAN **VÄGPLAN**

GRANSKNINGSSTATUS / SYFTE  
HANDLINGSTYP **GRANSKNINGSHANDLING**

DATUM 2022-06-28 LEVERANS / ÄNDRINGS-PM  
OBJEKT **VÄG 101, Ö GREVIE-ALSTAD NY GC-VÄG**

DELOMRÅDE / BANDEL 1 Ö GREVIE - ALSTAD  
ANLÄGGNINGSDDEL 30 GC-VÄG  
OBJEKTNUMMER / KM 165030 KONSTRUKTIONNUMMER

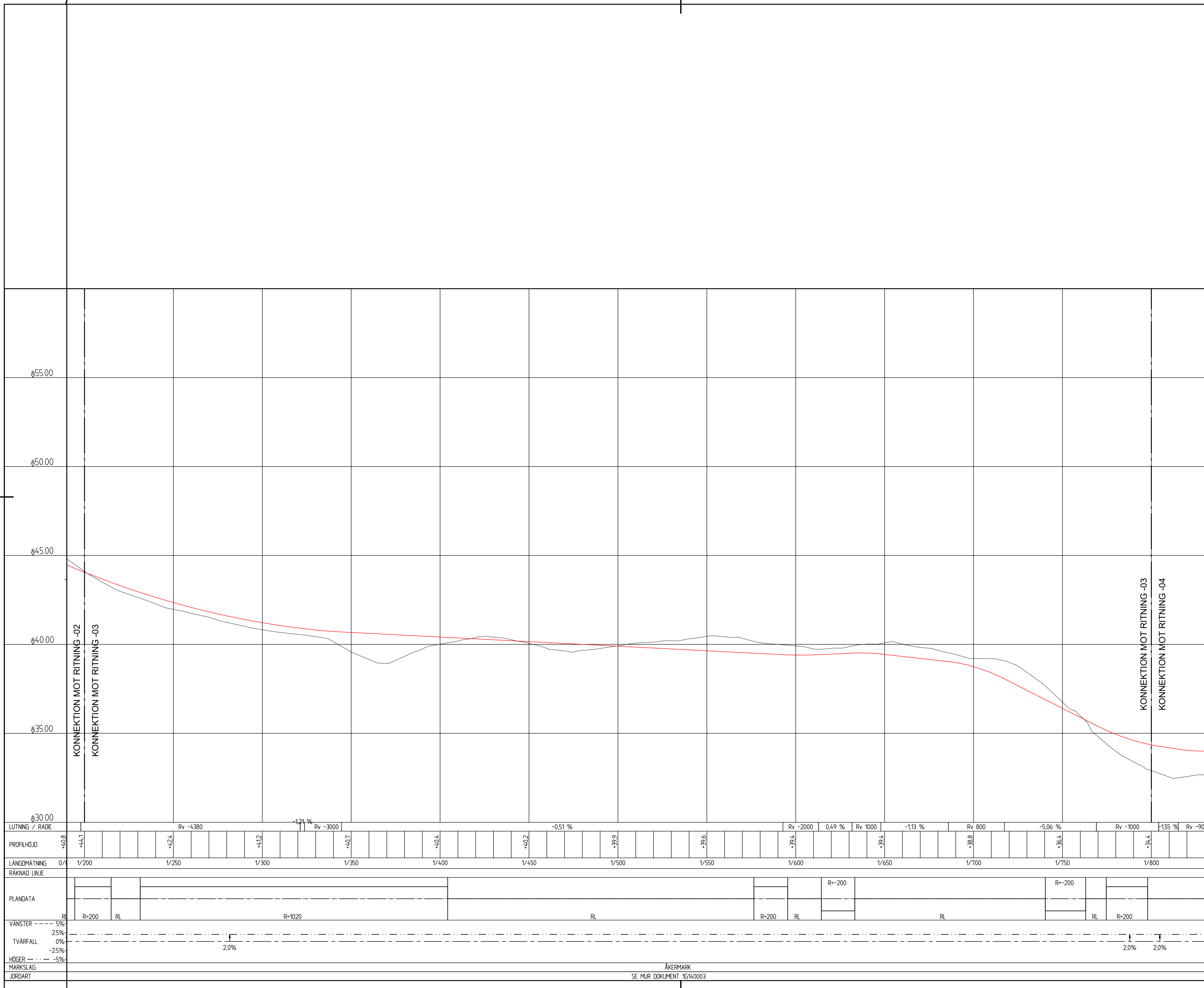
BESTÄLLARE LEVERANTÖR  
**TRAFIKVERKET Norconsult**

SKAPAD AV S ANDERSSON UPPDRAGSNUMMER 1061701  
GODKÄND AV A JOSEFSSON AVDELNING VÄG & JVG

RITNINGSTYP ILLUSTRATIONSPROFIL  
TEKNIKOMRÅDE / INNEHÅLL VÄGUTFORMNING OCH TRAFIK

BESKRIVNING LINJE 130-GC SEKT. 1/200 - 1/800

SKALA 1:100 1:1000 A1 FÖRVALTNINGSNUMMER  
RITNINGSDATUM 2022-06-28 03 BLAD NÄSTA BLAD 04 BET 1 30 T 03 03



ÅKERMARK  
SE MUR DOKUMENT 16140003

TECKENFÖRKLARING

- ÖVERYTA VÄG
- BEFINTLIG VÄG/MARK

KOORDINATSYSTEM

PLAN: SWEREF 99 13 30  
HÖJD: RH2000

TYP AV PLAN **VÄGPLAN**

GRANSKNINGSSTATUS / SYFTE  
HANDLINGSTYP **GRANSKNINGSHANDLING**

DATUM 2022-06-28  
OBJEKT **VÄG 101, Ö GREVIE-ALSTAD NY GC-VÄG**

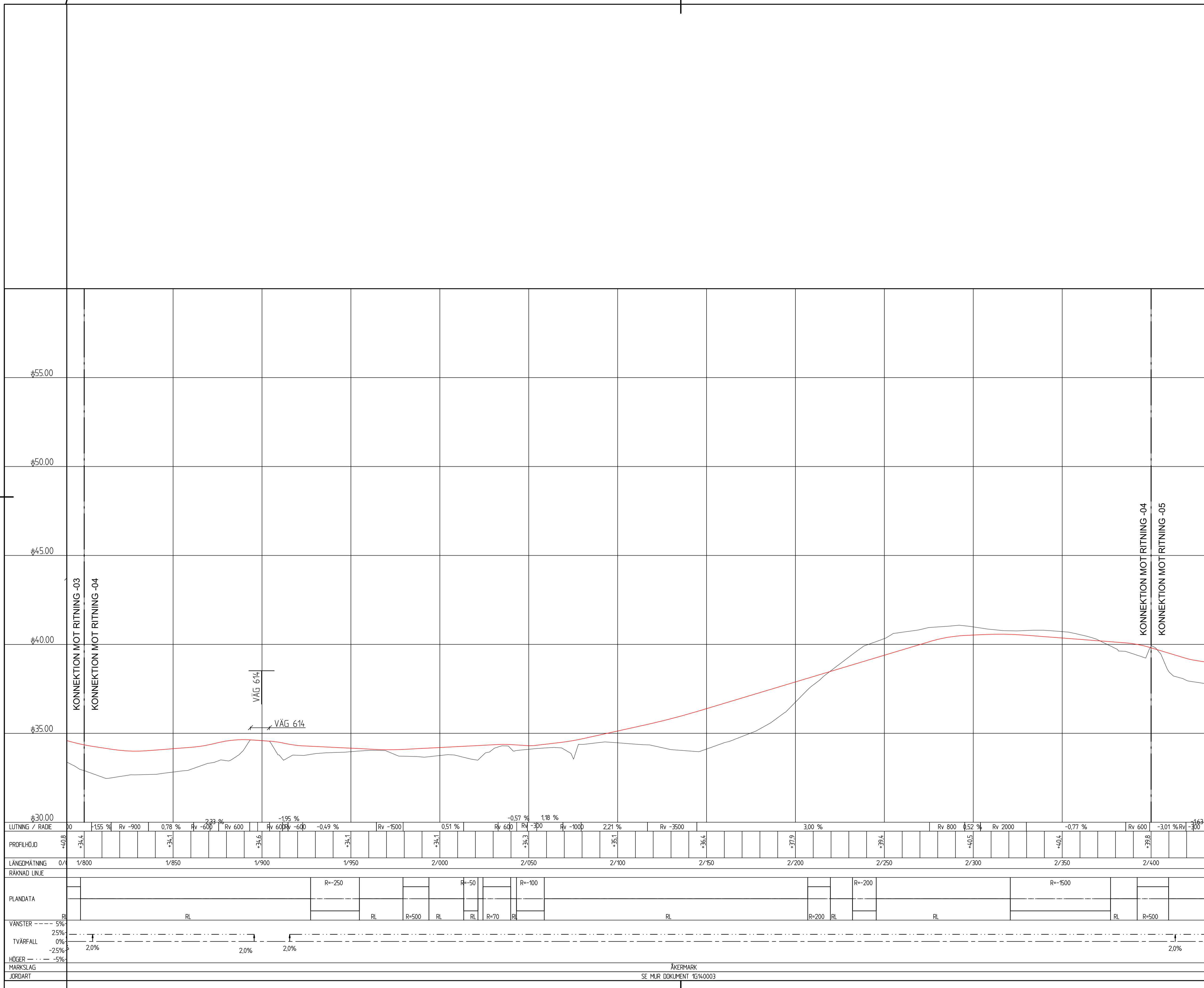
DELOMRÅDE / BANDEL 1 Ö GREVIE - ALSTAD  
ANLÄGGNINGSDDEL 30 GC-VÄG

OBJEKTNUMMER / KM 165030  
BESTÄLLARE **TRAFIKVERKET**  
LEVERANTÖR **Norconsult**

SKAPAD AV **S ANDERSSON**  
GODKÄND AV **A JOSEFSSON**  
UPPDRAGSNUMMER 1061701  
AVDELNING **VÄG & JVG**

RITNINGSTYP **ILLUSTRATIONSPROFIL**  
TEKNIKOMRÅDE / INNEHÅLL **VÄGUTFORMNING OCH TRAFIK**  
BESKRIVNING **LINJE 130-GC SEKT. 1/800 - 2/400**

SKALA 1:100 1:1000 A1  
RITNINGNUMMER 1 30 T 03 04  
FÖRVALTNINGSNUMMER  
BLAD 04 NÄSTA BLAD 05 BET



LUTNING / RADIE	00	-1.55 %	Rv -900	0.78 %	Hv -600	Rv 600	2.33 %	Rv 600	-1.95 %	Hv -600	Rv 600	-0.49 %	Rv -1500	0.51 %	Rv 600	Rv -300	Hv -1000	2.21 %	Rv -3500	3.00 %	Rv 800	0.52 %	Rv 2000	-0.77 %	Rv 600	-3.01 %	Rv -300	1.63 %
PROFILHÖJD	+40.8	+34.4	+34.1	+34.6	+34.1	+34.1	+34.3	+35.1	+36.4	+37.9	+39.4	+40.5	+40.4	+39.8														
LANGMÄTNING	0/	1/800	1/850	1/900	1/950	2/000	2/050	2/100	2/150	2/200	2/250	2/300	2/350	2/400														
RAKNAD LINJE																												
PLANDATA						R=250				R=50		R=100																
VANSTER	5%																											
TVÄRFALL	0%																											
HÖGER	5%																											
MARKSLAG																												
JORDART																												

ÅKERMARK  
SE MJUR DOKUMENT 1614/0003

TECKENFÖRKLARING

- ÖVERTYTA VÄG
- BEFINTLIG VÄG/MARK

KOORDINATSYSTEM

PLAN: SWEREF 99 13 30  
HÖJD: RH2000

TYP AV PLAN  
**VÄGPLAN**

GRANSKNINGSSTATUS / SYFTE  
HANDLINGSTYP  
**GRANSKNINGSHANDLING**

DATUM  
2022-06-28  
LEVERANS / ÄNDRINGS-PM  
OBJEKT  
**VÄG 101, Ö GREVIE-ALSTAD  
NY GC-VÄG**

DELOMRÅDE / BANDEL  
1 Ö GREVIE - ALSTAD  
ANLÄGGNINGSDDEL  
30 GC-VÄG  
OBJEKTNUMMER / KM  
165030  
KONSTRUKTIONSNUMMER

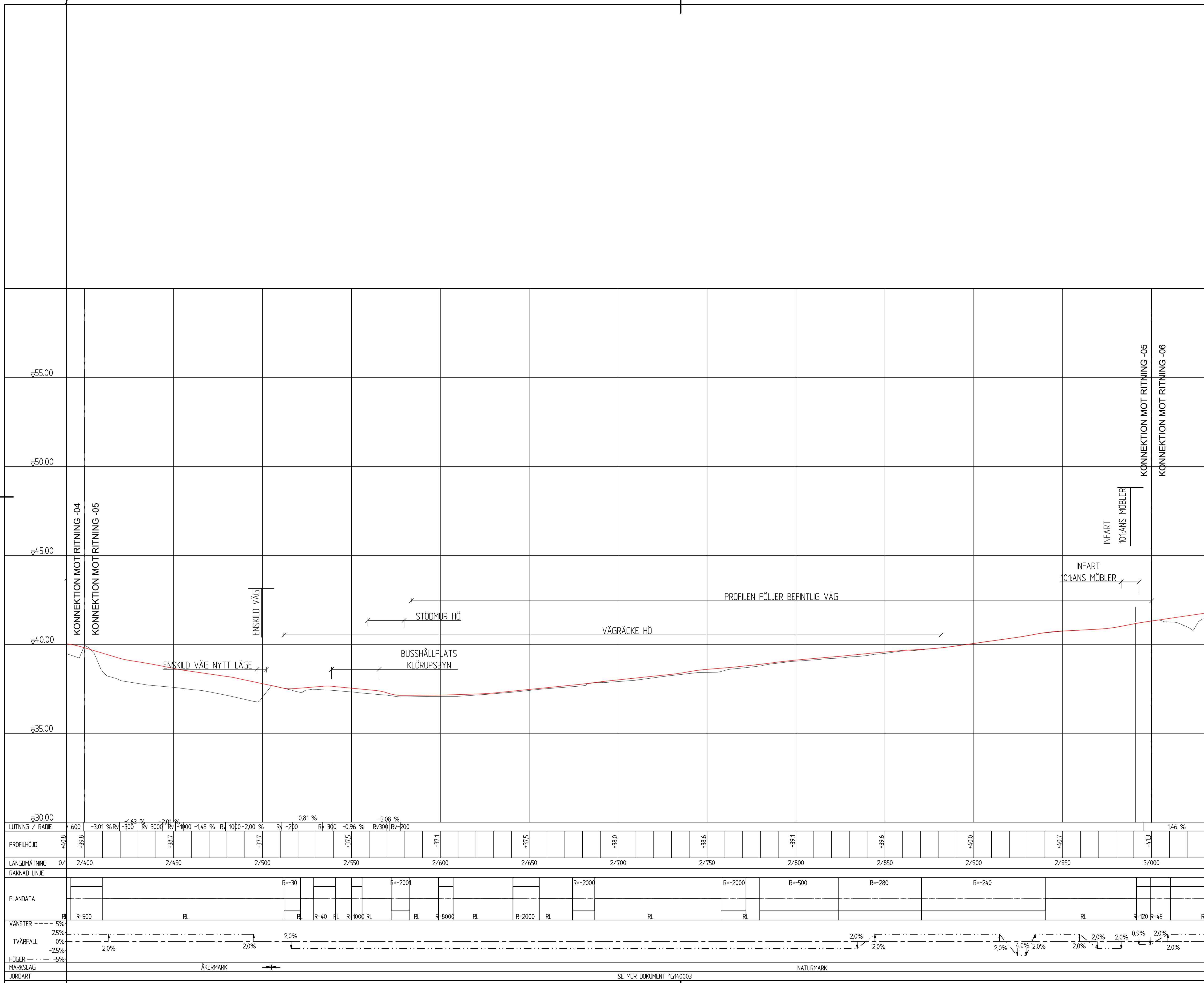
BESTÄLLARE  
**TRAFIKVERKET**  
LEVERANTÖR  
**Norconsult**

SKAPAD AV  
S ANDERSSON  
UPPDRAGSNUMMER  
1061701  
GODKÄND AV  
A JOSEFSSON  
ÄNDELNING  
VÄG & JVG

RITNINGSTYP  
ILLUSTRATIONSPROFIL  
TEKNIKOMRÅDE / INNEHÅLL  
VÄGUTFORMNING OCH TRAFIK

BESKRIVNING  
LINJE 130-GC  
SEKT. 2/400 - 3/000

SKALA  
1:100  
FORMAT  
1:1000 A1  
FÖRVALTNINGSNUMMER  
BLAD  
05  
NÄSTA BLAD  
06  
BET



LUTNING / RADIE	600	-3.01 % Rv	-1.63 % Rv	3000	-1.45 % Rv	1000	-2.00 % Rv	200	0.81 %	-3.08 % Rv	300	-0.96 % Rv	300	1.46 %
PROFILHÖJD	40.8	39.8	38.7	37.7	37.5	38.0	38.6	39.1	39.6	40.0	40.7	41.3		
LANGMÄTNING	0/	2/400	2/450	2/500	2/550	2/600	2/650	2/700	2/750	2/800	2/850	2/900	2/950	3/000
RÄKNAD LINJE														
PLANDATA														
VÄNSTER	5%													
TVÄRFALL	0%													
HÖGER	5%													
MARKSLAG														
JORDART														

SE MJUR DOKUMENT 1614/0003



TECKENFÖRKLARING

- ÖVERYTA VÄG
- BEFINTLIG VÄG/MARK

KOORDINATSYSTEM

PLAN: SWEREF 99 13 30  
HÖJD: RH2000

TYP AV PLAN **VÄGPLAN**

GRANSKNINGSSTATUS / SYFTE  
HANDLINGSTYP  
**GRANSKNINGSHANDLING**

DATUM  
2022-06-28

OBJEKT  
**VÄG 101, Ö GREVIE-ALSTAD NY GC-VÄG**

DELOMRÅDE / BANDEL  
1 Ö GREVIE - ALSTAD

ANLÄGGNINGSDDEL  
30 GC-VÄG

OBJEKTNUMMER / KM  
165030

KONSTRUKTIONNUMMER  
1061701

SKAPAD AV  
**S ANDERSSON**

GODKÄND AV  
**A JOSEFSSON**

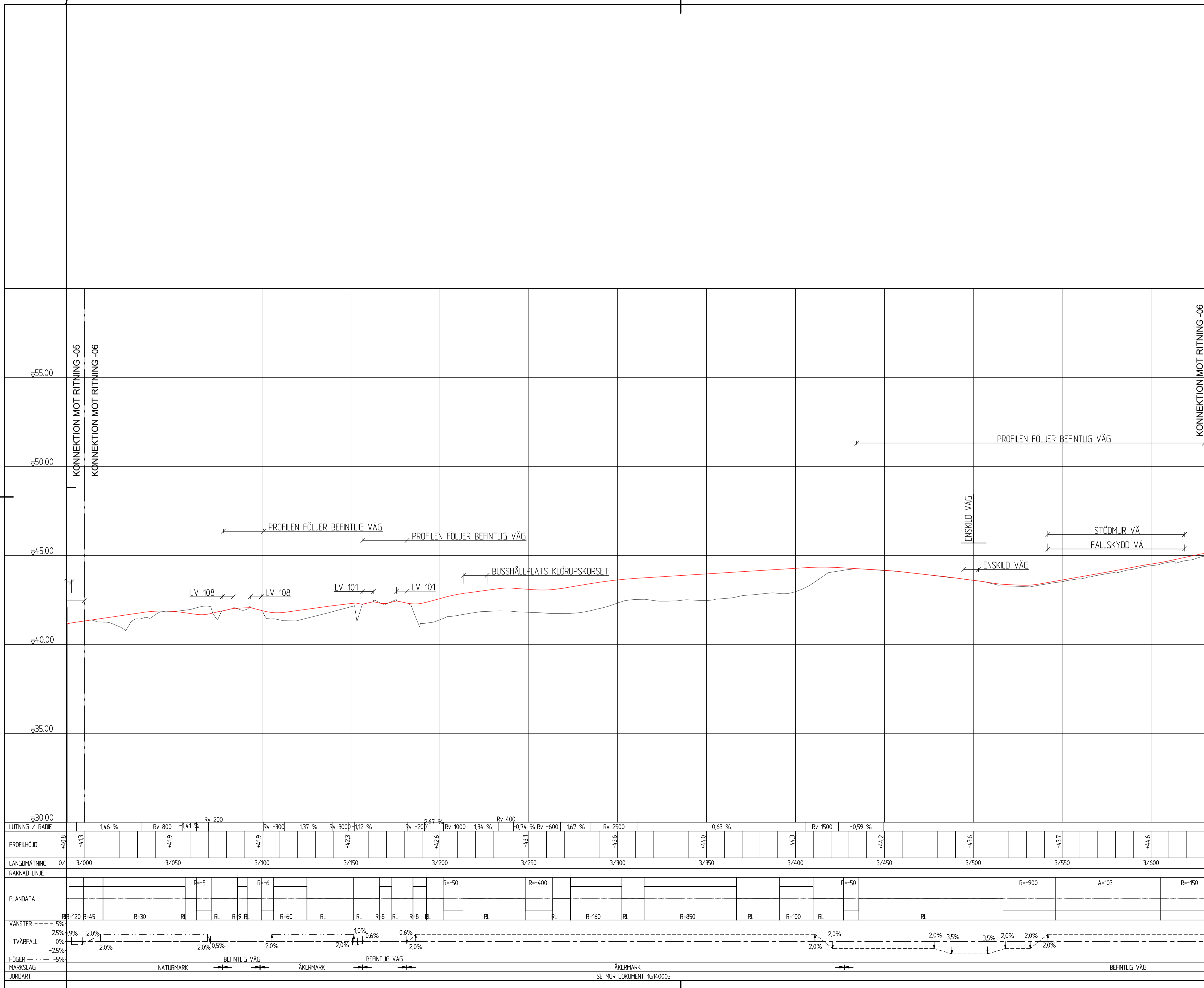
ILLUSTRATIONSTYP  
**VÄGUTFORMNING OCH TRAFIK**

BESKRIVNING  
**LINJE 130-GC SEKT. 3/000 - 3/630**

SKALA  
1:100 1:1000 A1

FORMAT  
1 30 T 03 06

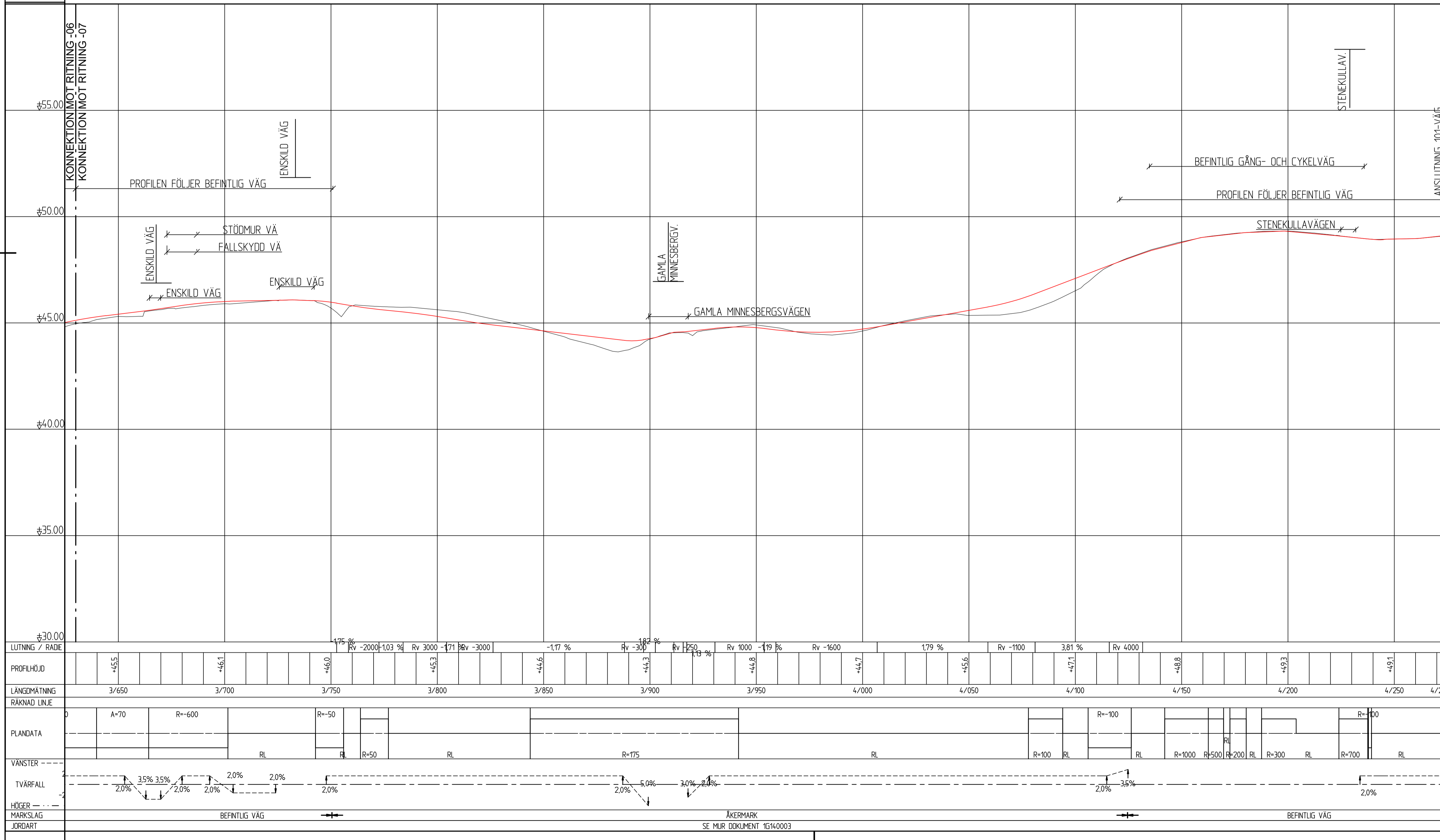
FÖRVALTNINGSNUMMER  
BLAD 06 NÄSTA BLAD 07 BET



LUTNING / RADIE	146 %	Rv 800	-1,41 %	Rv 200	Rv -300	1,37 %	Rv 3000	1,12 %	Rv -200	2,67 %	Rv 1000	1,34 %	Rv -600	1,67 %	Rv 2500	0,63 %	Rv 1500	-0,59 %
PROFILHÖJD	+40,8	+41,3	+41,9	+41,9	+42,3	+42,6	+43,1	+43,6	+44,0	+44,3	+44,2	+43,6	+43,7	+44,6				
LANGMÄTNING	0/	3/000	3/050	3/100	3/150	3/200	3/250	3/300	3/350	3/400	3/450	3/500	3/550	3/600				
RAKNAD LINJE																		
PLANDATA			R=5	R=6			R=50	R=-400					R=50	R=900	A=103	R=-150		
VANSTER	5%																	
TVÄRFALL	25%	9%	2,0%				10%	0,6%	0,6%				2,0%	2,0%	3,5%	3,5%	2,0%	2,0%
HÖGER	-5%																	
MARKSLAG			NATURMARK			ÅKERMARK			ÅKERMARK									BEFINTLIG VÄG
JORDART																		

TECKENFÖRKLARING

- ÖVERYTA VÄG
- BEFINTLIG VÄG/MARK



KOORDINATSYSTEM

PLAN: SWREF 99 13 30  
HÖJD: RH2000

TYP AV PLAN  
**VÄGPLAN**

GRANSKNINGSSTATUS / SYFTE  
HANDLINGSTYP  
**GRANSKNINGSHANDLING**

DATUM  
2022-06-28  
OBJEKT  
**VÄG 101, Ö GREVIE-ALSTAD NY GC-VÄG**

DELOMRÅDE / BANDEL  
1 Ö GREVIE - ALSTAD  
ANLÄGGNINGSDDEL  
30 GC-VÄG  
OBJEKTNUMMER / KM  
165030

KONSTRUKTIONNUMMER  
LEVERANTÖR  
**TRAFIKVERKET Norconsult**

SKAPAD AV  
S ANDERSSON  
UPPDRAGSNUMMER  
1061701

GODKÄND AV  
A JOSEFSSON  
AVDELNING  
VÄG & JVG

RITNINGSTYP  
ILLUSTRATIONSPROFIL  
TEKNIKOMRÅDE / INNEHÅLL  
VÄGUTFORMNING OCH TRAFIK

BESKRIVNING  
LINJE 130-GC  
SEKT. 3/630- 4/275  
SKALA  
1:100 1:1000 A1  
RITNINGNUMMER  
1 30 T 03 07  
FÖRVALTNINGSNUMMER  
BLAD  
07  
NÄSTA BLAD  
BET