

**TECKENFÖRKLARING**

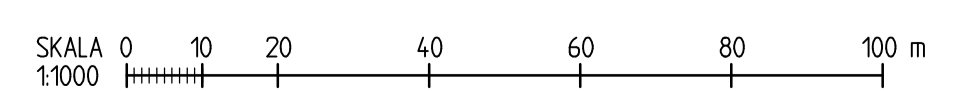
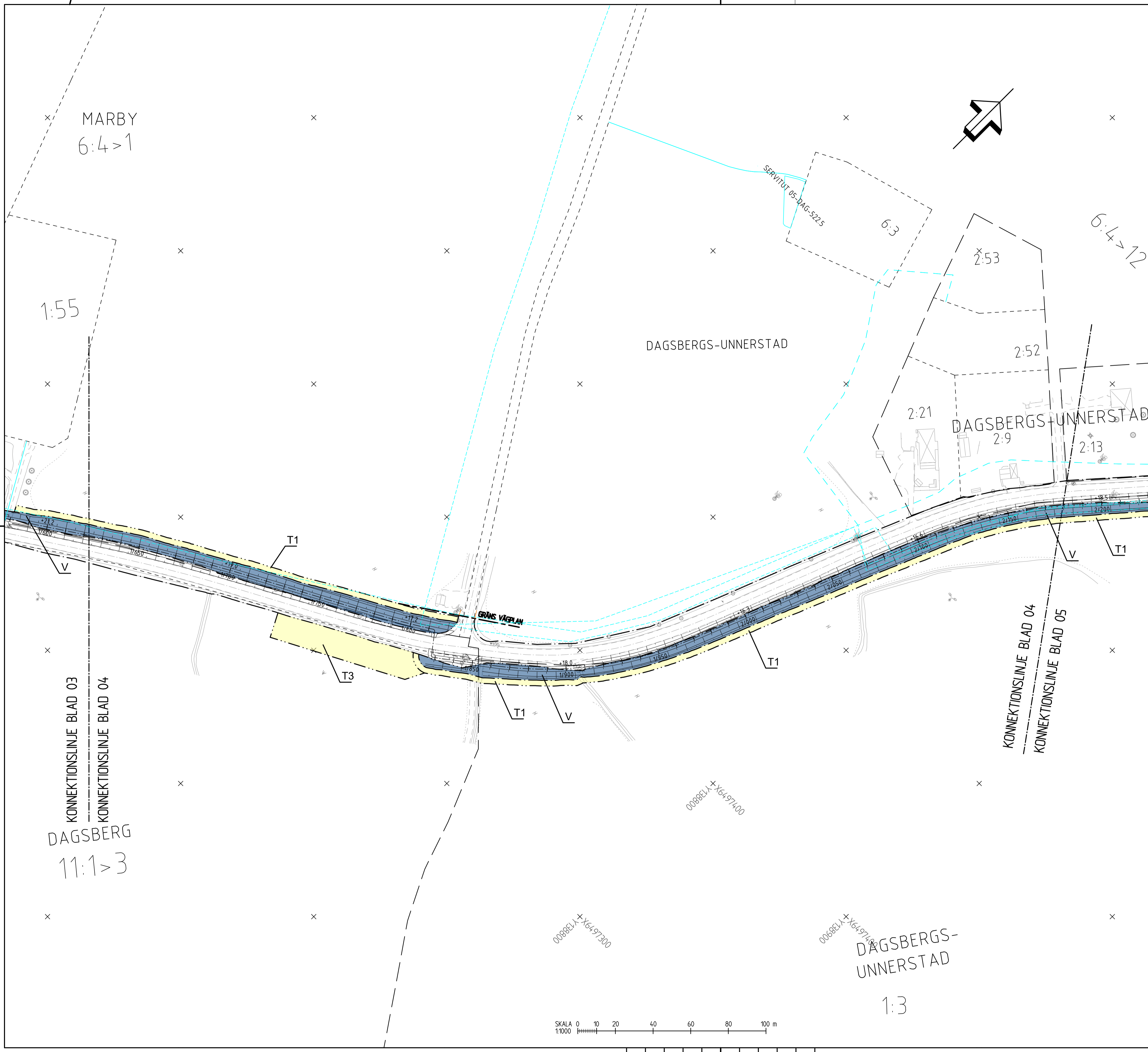
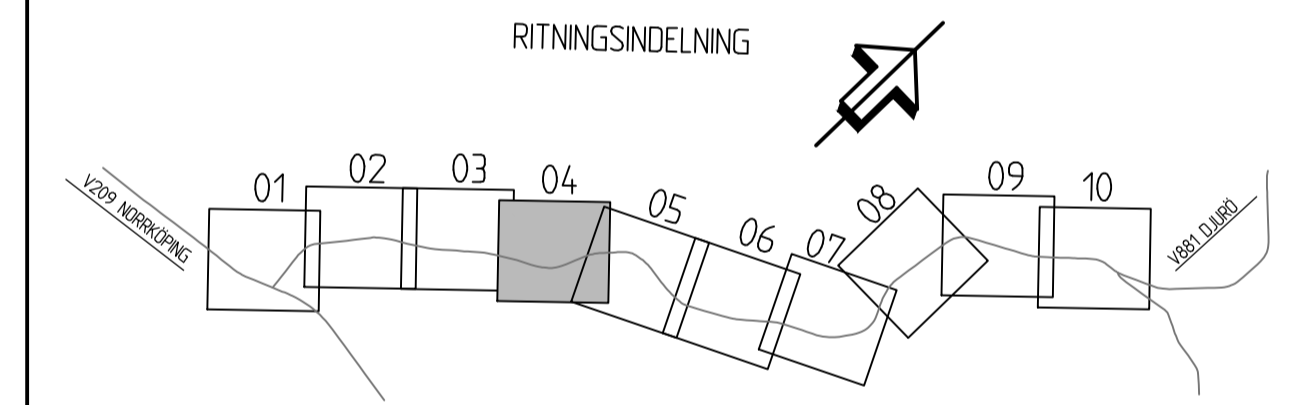
- MARKANSPRÅK**
- GRÄNS FÖR VÄGOMRÅDE
  - AVGRÄNSNING MELLAN OLIKA TYPER AV MARKANSPRÅK
  - V** NYTT VÄGOMRÅDE MED VÄGRÄTT
  - Vi** NYTT VÄGOMRÅDE MED INSKRÄNKT VÄGRÄTT FRAMTIDA RENSNING AV DIKE KRING NYTT TRUMUTLOPP
  - T1** TILFÄLLIG NYTTJANDERÄTT FÖR ANLÄGGNINGSARBETEN OCH UPPLAG. GÄLLER FRÅN BYGGSTART TILL 3 MÅNADER EFTER GODKÄND SLUTBESIKTNING.
  - T2** TILFÄLLIG NYTTJANDERÄTT FÖR FÖRBILDNING AV TRAFIK PÅ VÄG 209. GÄLLER FRÅN BYGGSTART TILL 3 MÅNADER EFTER GODKÄND SLUTBESIKTNING.
  - T3** TILFÄLLIG NYTTJANDERÄTT FÖR ETABLERINGSYTA UNDER BYGGSKEDET. GÄLLER FRÅN BYGGSTART TILL 3 MÅNADER EFTER GODKÄND SLUTBESIKTNING.

- SKYDDSÅTGÄRDER OCH FÖRSIKTIGHETSMÅTT**
- SK1 MARKERING ELLER AVGRÄNSNING AV SKYDDSÅTGÄRDER/FÖRSIKTIGHETSMÅTT UTTERPASSAGE I FORM AV TORRTRUMMA

- VERKSAMHETER/ÅTGÄRDER SOM UNDANTAS FRÅN FÖRBUD ENLIGT MILJÖBALKEN**  
UNDANTAGEN GÄLLER HELA PLANEN
- FÖRBUDEN MOT ÅTGÄRDER INOM STRANDSKYDDSOMRÅDE ENLIGT 7:15 MB GÄLLER INTE BYGGANDE AV ALLMÄN VÄG
  - SKYDDIGHETEN ATT GÖRA ANMÄLAN FÖR SAMRÅD ENLIGT 12:6 MB GÄLLER INTE FÖR DE VERKSAMHETER OCH ÅTGÄRDER SOM BEHOVS FÖR ATT BYGGA VÄGEN OCH SOM FASTSTÄLLS OCH INGÅR I VÄGOMRÅDE FÖR ALLMÄN VÄG ELLER OMRÅDE FÖR TILFÄLLIG NYTTJANDERÄTT.

- ÖVRIGA BETECKNINGAR PÅ PLANKARTAN**
- NY GÅNG- OCH CYKELVÄG, VÄGBANEKANTER MED LÅNGMÄTNING VARJE 50 M OCH HÖJDSÄTTNING VARJE 100 M
  - VÄGBANEKANT, ÖVRIGA HÄRDGJORDA YTOR
  - TRAKTGRÄNS
  - FASTIGHETSGRÄNS
  - FASTIGHETSBECKENING
  - 9.2
  - LEDNINGSRÄTT
  - SERVITUT
  - GEMENSAMHETSANLÄGGNING
  - BEFINTLIGT VÄGOMRÅDE
  - SKOG
  - NYA SLÄNTER
  - NYTT VÄGRÄCKE
  - NYTT VÄGOMRÅDE INOM STRANDSKYDD

- BELYSNING VÄGANLÄGGNINGEN**
- STRÄCKAN SKALL BELYSAS MELLAN SEKTION 0/000 - 0/270 OCH 4/750 - 5/450
- FASTIGHETSKARTA ERHÅLLEN FRÅN LANTMÄTERET 2020-09-07  
PROJEKTERINGSKARTA FLYGET/KARTERAT 2018.



TYP AV PLAN		<b>VÄGPLAN</b>	
GRANSKNINGSSTATUS / SYFTE			
HANDLINGSTYP		<b>FASTSTÄLLELSEHANDLING</b>	
DATUM	2021-01-19	LEVERANS / ÄNDRINGS-PM	
OBJEKT	<b>E-LÄN VÄG 881 GC-VÄG DJURÖVÄGEN</b>		
DELOMRÅDE / BANDEL	ARKÖSUNDSVÄGEN-STORA SIDUS		
ANLÄGGNINGSDDEL	NY GC-VÄG		
OBJEKTNUMMER / KM	159643	KONSTRUKTIONSNUMMER	
BESTÄLLARE	TRAFIKVERKET	LEVERANTÖR	SWECO
SKAPAD AV	SEGJAK	UPPDRAGSNUMMER	12702934
GODKÄND AV	J.SJÖSTRÖM	AVDELNING	CIVIL
RITNINGSTYP	PLANKARTA		
TEKNIKOMRÅDE / INNEHÅLL	VÄGUTFORMNING OCH TRAFIK		
BESKRIVNING	KM 1/620-2/180		
PLAN	SKALA	FORMAT	FÖRVALTNINGSNUMMER
1:1000	1:1000	A1	
RITNINGSNUMMER	BLAD	NÄSTA BLAD	BET
1 01 T 02 04	04	05	