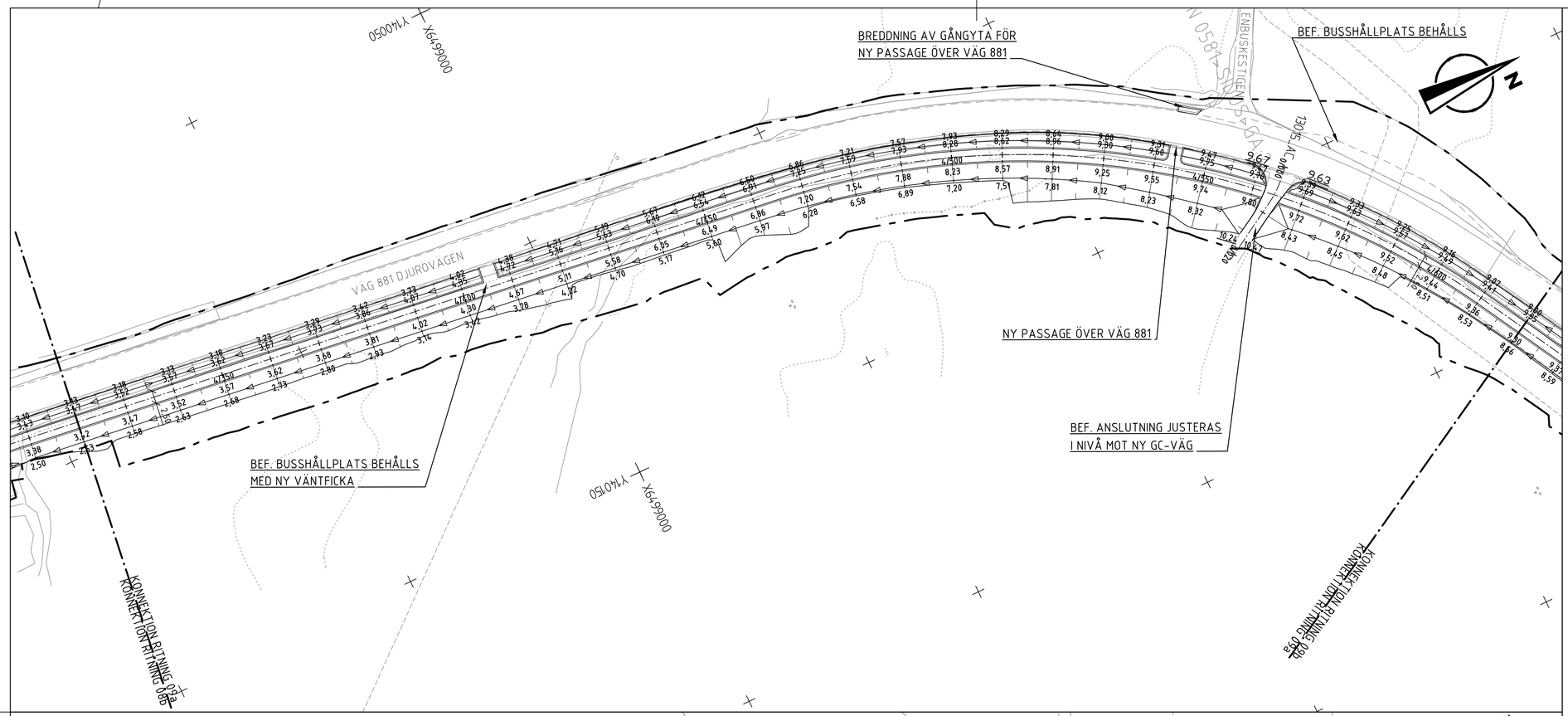
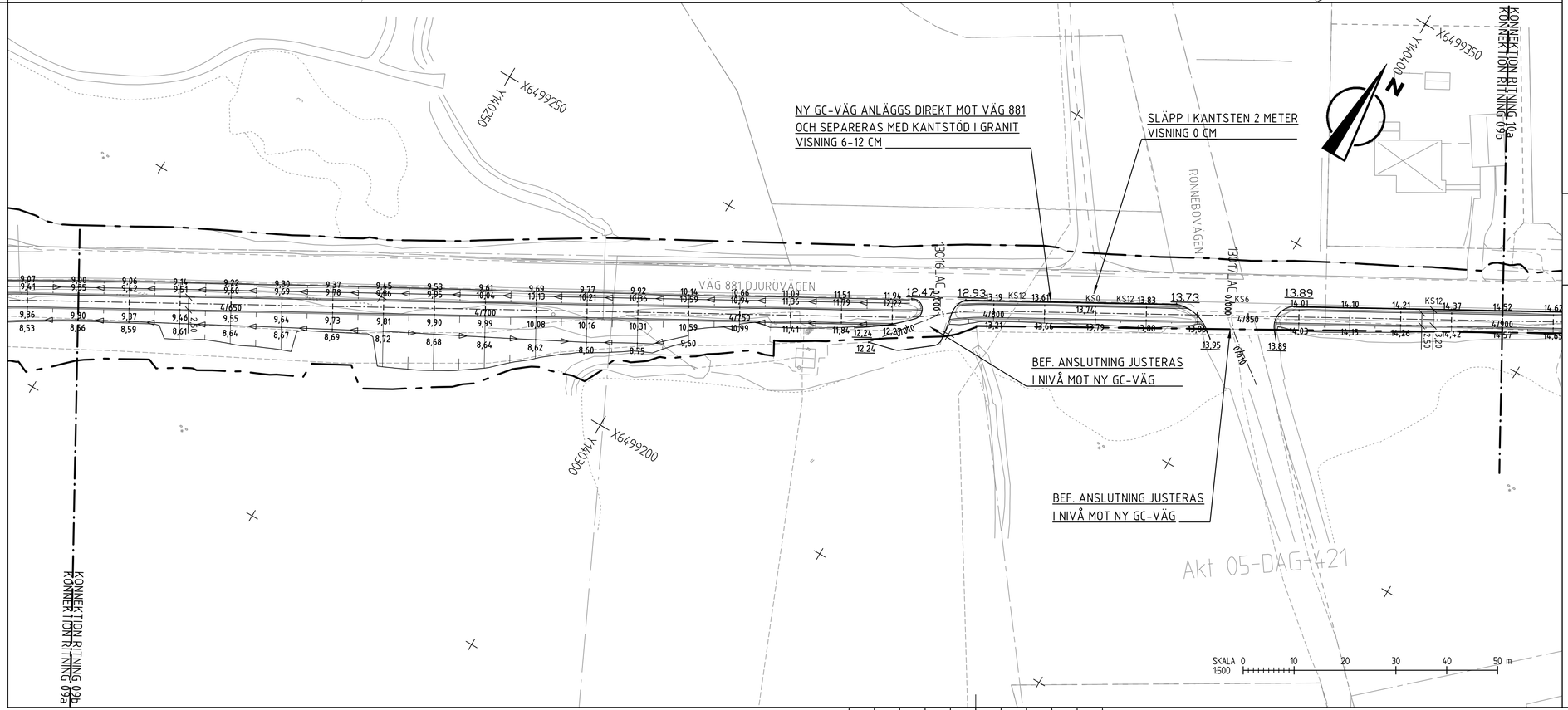




FÖRKLARINGAR

KOORDINATSYSTEM
PLANSYSTEM: SWEREF 99 16 30
HÖJDSYSTEM: RH 2000

NYTT

- ARBETSOMRÅDESGRÄNS
- STAKAD LINJE MED KM SEKTION (X/XXX)
- VÄGKANT ASFALT
- VÄGKANT GRUS
- 16,33 PROJEKTERAD HÖJD
- KANTSTEN RV2, VISNING 12 CM
- DIKE/SLÄNT MED AVRINNINGSPILAR

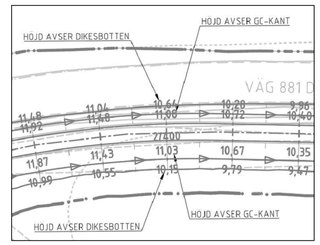
BEFINTLIGT

- FASTIGHETSGRÄNS
- TRAKTGRÄNS
- KVARTERSTRAKTGRÄNS
- LÄNSGRÄNS
- LEDNINGSRÄTTSGRÄNS
- PLANOMRÅDESGRÄNS
- VÄGKANT ASFALT
- VÄGKANT GRUS
- "GÄRDET" KVARTERSTRAKTNAMN
- BYGGNAD
- 1:16>1 /ISÄTRA REGISTERNR/TRAKTNAMN
- TRUMMA
- BELYSNINGSSTOLPE
- TRÄD
- 16,79 BEFINTLIG HÖJD, SOM BEVARAS
- BRUNN

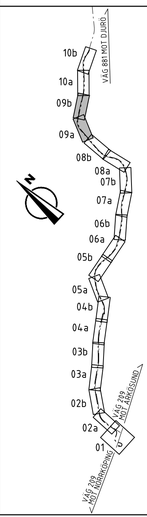
HÄNVISNING

SE DETALJRITNING 101T0406 FÖR UTFORMNING AV BUSSHÅLLPLATSER

ANMÄRKNINGAR



FÖRFRÅGNINGSUNDERLAG 2026-04-01



GRANSKNINGSSTATUS / SYFTE	GODKÄND
HANDLINGSTYP	BYGGHANDLING
DATUM: 2026-04-01	LEVERANS / ÄNDRINGS-PM:
OBJEKT	E-LÄN VÄG 881 GC-VÄG DJURÖVÄGEN
DELOMRÅDE / BANDEL	1 ARKÖSUNDSVÄGEN-STORA SIDUS
ANLÄGGNINGSDEL	03 GC-VÄG SÖDER OM VÄG 881
OBJEKTNUMMER / KM: 159643	KONSTRUKTIONSNUMMER:
BESTÄLLARE: TRAFIKVERKET	LEVERANTÖR: Lektus
SKAPAD AV: A MÖRK	UPPDRAGSNUMMER: 14220032
GODKÄND AV: A BERGLUND	AVDELNING: VÄSTERÅS
RITNINGSTYP	PLAN
TEKNIKOMRÅDE / INNEHÅLL	T VÄGUTFORMNING OCH TRAFIK
BESKRIVNING	HÖJD- OCH MÄTTSÄTTNINGSPLAN KM 4/320 - 4/900
SKALA: 1:500	FORMAT: A1
FÖRVALTNINGSNUMMER:	
RITNINGSNUMMER: 1 03 T 02 09	BLAD: 09
NÄSTA BLAD: 10	BET:

PLO: 2026-02-13 12:56 U:\SBL_LK\PG\14220032 VÄG 881 DJURÖVÄGEN\02_CAD\BEH\1\TRT\DEF\103T0209.DWG ANTON.MÖRK

XREF MODELLVC\0095701 2024-02-23 15:38
XREF MODELLVC\0095702 2024-01-29 19:54
XREF MODELLVC\0095703 2024-01-29 19:54
XREF MODELLVC\0095704 2024-01-29 19:41
XREF MODELLVC\0095705 2024-01-29 19:44
XREF MODELLVT\0000221 2024-04-25 08:09
XREF MODELLVT\0000232 2025-10-22 13:13
XREF MODELLVT\0000233 2025-10-22 08:00
XREF MODELLVC\0095301 2024-02-29 10:14
XREF MODELLVT\0000206 2025-10-27 08:51
XREF MODELLVT\0000205 2024-04-23 14:24
XREF MODELLVC\0095705 2024-01-29 19:54
XREF MODELLVC\0095704 2024-01-29 19:46
XREF MODELLVC\0095703 2024-01-29 19:41

VSO159643FUU, ankomst 2026-03-18, ver 5, jobb 46