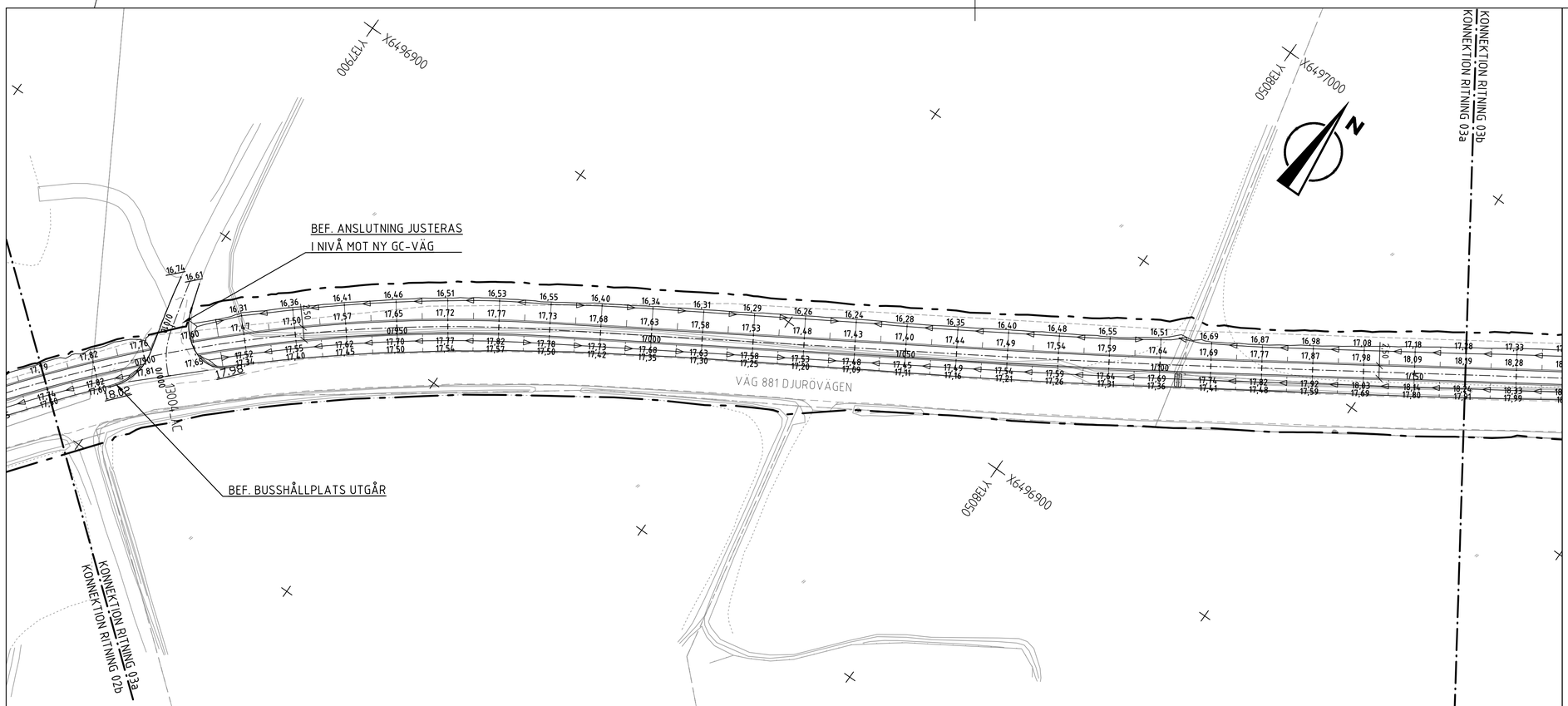


FÖRKLARINGAR

KOORDINATSYSTEM
PLANSYSTEM: SWEREF 99 16 30
HÖJDSYSTEM: RH 2000

NYTT

- ARBETSOMRÅDESGRÄNS
- STAKAD LINJE MED KM SEKTION
- X/XXX — VÄGKANT ASFALT
- VÄGKANT GRUS
- 16,33 — PROJEKTERAD HÖJD
- KANTSTEN RV2, VISNING 12 CM
- DIKE/SLÄNT MED AVRINNINGSPILAR

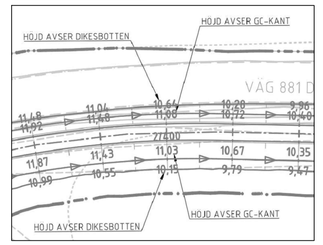
BEFINTLIGT

- FASTIGHETSGRÄNS
- TRAKTGRÄNS
- KVARTERSTRAKTGRÄNS
- LÄNSGRÄNS
- LEDNINGSRÄTTSGRÄNS
- PLANOMRÅDESGRÄNS
- VÄGKANT ASFALT
- VÄGKANT GRUS
- "GÄRDET" — KVARTERSTRAKTNAMN
- BYGGNAD
- 1:16>1 /ISÄTRA — REGISTERNR/TRAKTNAMN
- TRUMMA
- BELYSNINGSSTOLPE
- TRÄD
- 16,79 — BEFINTLIG HÖJD, SOM BEVARAS
- BRUNN

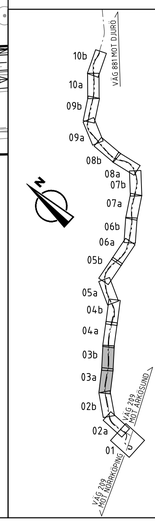
HÄNVISNING

SE DETALJRITNING 101T0406 FÖR UTFORMNING AV BUSSHÅLLPLATSER

ANMÄRKNINGAR



FÖRFRÅGNINGSUNDERLAG 2026-04-01



GRANSKNINGSSTATUS / SYFTE	GODKÄND
HANDLINGSTYP	BYGGHANDLING
DATUM	2026-04-01
LEVERANS / ÄNDRINGS-PM	
OBJEKT	E-LÄN VÄG 881 GC-VÄG DJURÖVÄGEN
DELOMRÅDE / BANDEL	1 ARKÖSUNDSVÄGEN-STORA SIDUS
ANLÄGGNINGSDEL	01 GC-VÄG NORR OM VÄG 881
OBJEKTNUMMER / KM	159643
KONSTRUKTIONSNUMMER	
BESTÄLLARE	TRAFIKVERKET
LEVERANTÖR	Lektus
SKAPAD AV	A MÖRK
UPPDRAGSNUMMER	14220032
GODKÄND AV	A BERGLUND
AVDELNING	VÄSTERÅS
RITNINGSTYP	PLAN
TEKNIKOMRÅDE / INNEHÅLL	T VÄGUTFORMNING OCH TRAFIK
BESKRIVNING	HÖJD- OCH MÄTTSÄTTNINGSPLAN KM 0/880 - 1/440
SKALA	1:500
FORMAT	A1
FÖRVALTNINGSNUMMER	
RITNINGSNUMMER	1 01 T 02 03
BLAD	03
NÄSTA BLAD	04
BET	

PLO: 2026-02-13 12:51 U:\SBL_LKPG\14220032\VÄG 881 DJURÖVÄGEN\02_CAD\BEH\1TRITDEF\101T0203.DWG ANTON MÖRK

XREF MODELLVC\0095701 MODELLVC\0095702 MODELLVC\0095703 MODELLVC\0095704 MODELLVC\0095705 MODELLVC\1T000221 MODELLVC\1T000233 MODELLVC\1T000234 MODELLVC\0095301
2024-02-22 15:38 2024-04-23 14:24 2024-01-29 11:31 2024-01-29 09:54 2024-01-29 10:11 2024-01-29 10:41 2024-04-25 08:09 2025-10-22 13:13 2025-10-22 11:09 2024-02-29 10:14
MODELLVC\0095507 MODELLVC\0095505 MODELLVC\0095504 MODELLVC\0095506 MODELLVC\1T000204 MODELLVC\1T000206