

**TECKENFÖRKLARING**  
**MARKANSPRÅK**

--- ++ ---  
 --- ++ ---  
 --- ++ ---

**J** NY JÄRNVÄGSMARK MED ÄGANDERÄTT  
**Js** NY JÄRNVÄGSMARK MED SERVITUTSRÄTT  
**T** TILFÄLLIG NYTTJÄNDERÄTT GÄLLER FRÅN BYGGSTART OCH TILL 6 MÅNADER EFTER SLUTBESIKTNING

**Js1** - SERVICEVÄG  
**Js2** - AVVATTNINGSANLÄGGNING SÄSOM DIKEN OCH LEDNINGAR, DAMMAR OCH MAGASIN  
**Js3** - TRÄDSÄKRING (SERVITUTET OMFATTAR ÄVEN RÄTT ATT UTANFÖR MARKERAT OMRÅDE AVVERKA DE TRÄD SOM KAN RISKERA JÄRNVÄGENS DRIFT)  
**T1** - ARBETS- OCH TRANSPORTVÄG MED TILLGÅNGLIGHET FÖR ALLMÄNHETEN  
**T2** - ANLÄGGNINGSARBETEN, ETABLERING OCH UPPLAG  
**T3** - FRAMFÖRANDE AV ANLÄGGNINGSMASKINER  
**T4** - UNDERJÖRDISKA STÖDKONSTRUKTIONER

**NYA ANLÄGGNINGAR**

-YY.Ym  
 YYY.YYY

NY JÄRNVÄG, SPÅRMITT MED LÄNGDMÄTNINGSSTRECK OCH HÖJDSÄTTNING

**SKYDDSAÖTGÄRDER OCH FÖRSIKTIGHETSMÅTT**

**SK** - MARKERING ELLER AVGRÄNSNING AV SKYDDSAÖTGÄRDER  
**SK1** - ERBJUDANDE OM FASTIGHETSÄNÄRA BULLERSKYDD, FASADÅTGÄRD  
**SK2** - ERBJUDANDE OM FASTIGHETSÄNÄRA BULLERSKYDD, BULLERSKYDDAD UTEPLATS  
**SK3** - PASSAGEMÖJLIGHET OCH SKYDD FÖR MEDELSTORA DÄGGJUR SAMT GROD- OCH KRÄLDJUR

**VERKSAMHETER/ÅTGÄRDER SOM UNDANTAS FRÅN FÖRBUD ENLIGT MILJÖBALKEN**

Förbudet som avser verksamheter eller åtgärder inom generellt biotopskyddsområde (7:11 2 st. Miljöbalken) gäller inte byggnad av allmän väg/järnväg. Skyddigheten att göra anmälan för samråd enligt 12:6 Miljöbalken gäller inte för de verksamheter och åtgärder som behövs för att bygga vägar/järnvägar och som fastställs och ingår i vägområde för allmän väg/järnvägsmark eller område för tillfällig nyttjanderätt.

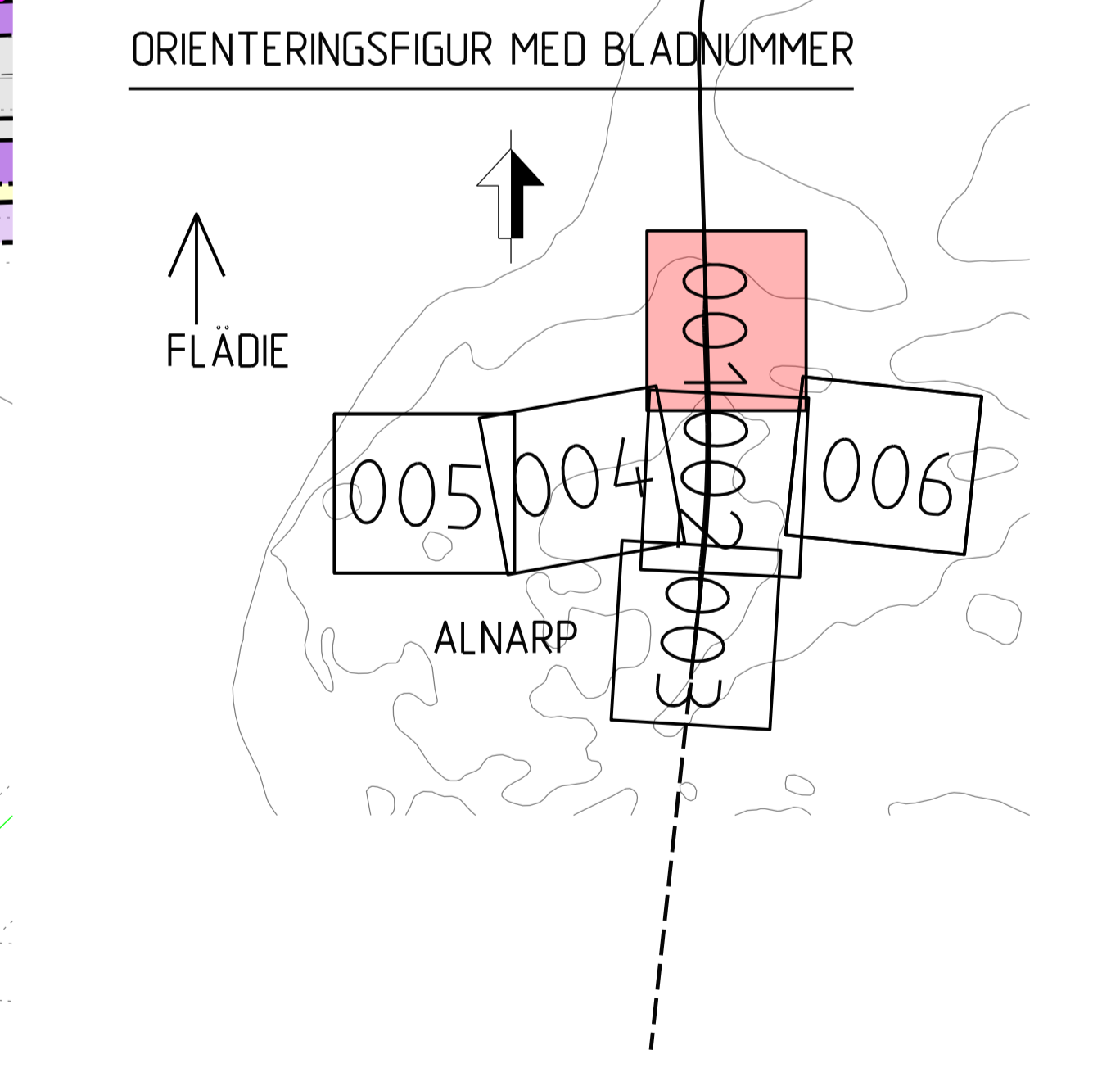
**MARKERING ELLER AVGRÄNSNING AV GENERELLT BIOTOPSKYDD**

●●●●●●●●●●

**ÖVRIGA BETECKNINGAR PÅ PLANKARTAN**

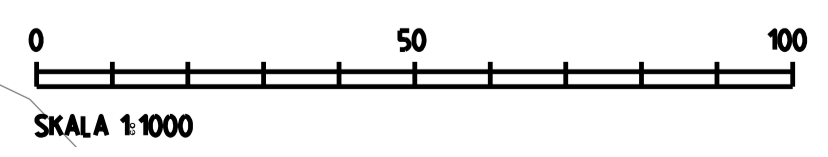
--- FASTIGHET SOM ÄGS AV TRAFIKVERKET OCH SOM FÖRUTSÄTTNINGSVIS SKA VARA JÄRNVÄGSMARK.  
 --- TRAKTGRÄNS  
 --- FASTIGHETSGRÄNS  
 --- VÄGKANT  
 --- SPÅR  
 --- BÄCK, DIKE  
 --- HÖJKURVA, EKVIDISTANS 5 METER

--- LEDNINGSRÄTT  
 --- SERVITUT  
 --- GEMENSAMHETSANLÄGGNING

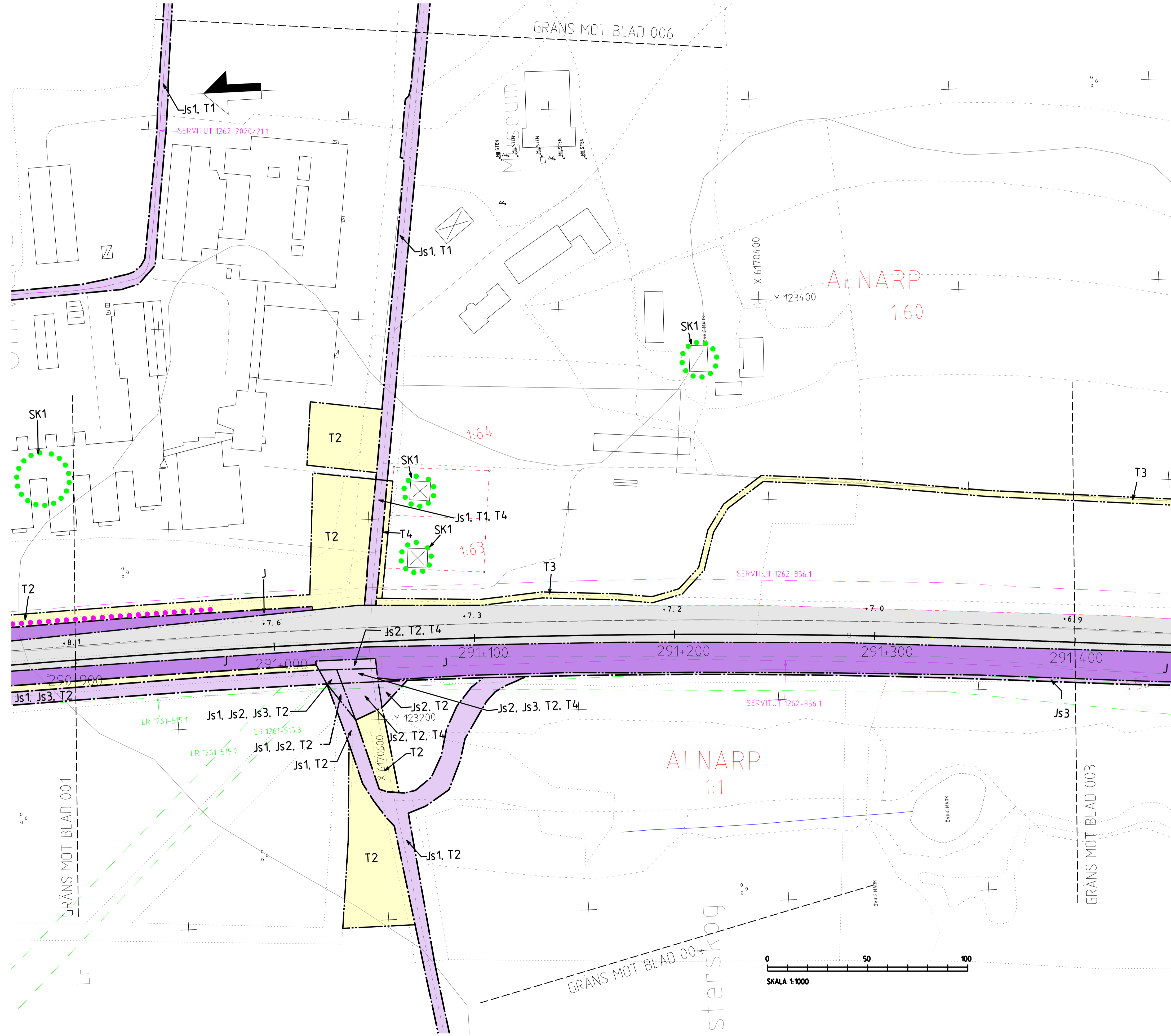


Den här ritningen är Trafikverkets egendom. Allt obehörigt beaktande av ritningen beivras enligt lag. TRAFIKVERKET

JÄRNVÄGSPLAN			
LEVERANTÖR	AVDELNING	TEKNIKANSVARIG	TEKNIKPROJEKT
<b>SWECO</b>	UPPRÅGNUMMER 30032704	KONSTRUKTÖRSNUMMER	GRÄNSSTATUS / STYFFE FÖR GRÄNSKNING
<b>TRAFIKVERKET</b>	(KÄVLINGE) - (ARLÖV)	MARKANSPRÅK	GRÄNSKNINGSHANDLING
SKAPAD AV SWECO/SEZEYN	LOMMABANAN ETAPP 2	ALnarp	ANLÄGGNINGSTYP
GRANSKAD AV SWECO/SESVCA	PLANKARTA	SKALA	MÅLSTRECKER 290+490 - 290+900
SKAPAD AV SWECO/SESVCA	PLANKARTA	SKALA 1:1000	BAND 925
GRANSKAD AV SWECO/SESVCA	PLANKARTA	FORMAT A1	BLAD 001
DATE 2023-02-21	DATE	FORVALTNING	BLAD 002
DATE	DATE	DATE	ANDR.

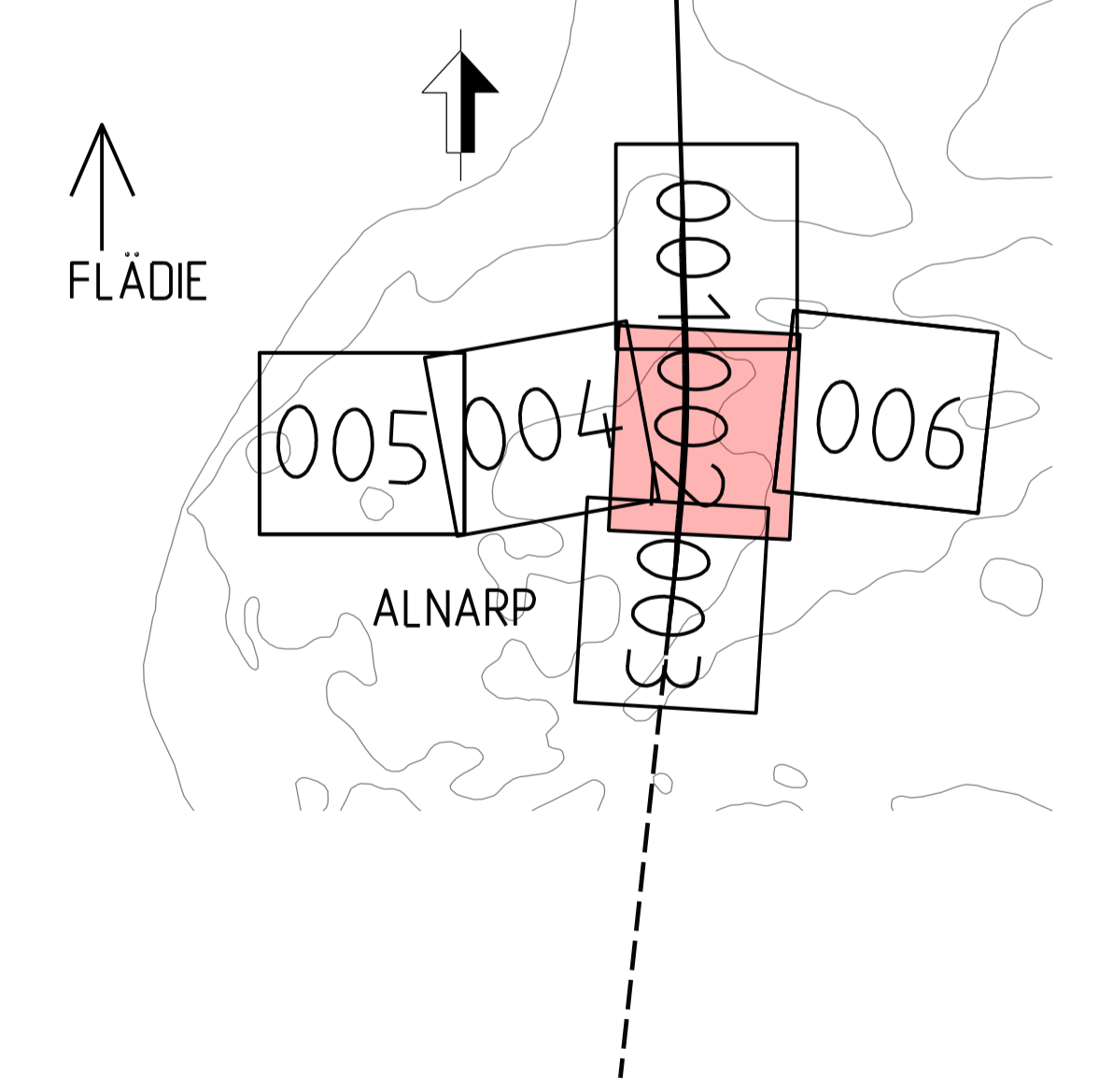




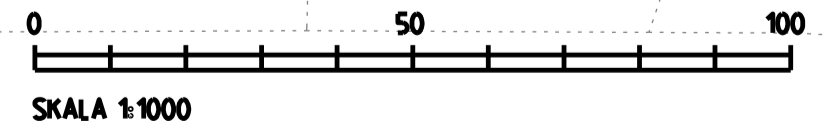


- TECKENFÖRKLARING**
- MARKANSPRÅK**
- ++ ---
  - J
  - Js
  - T
- NY JÄRNVÄGSMARK MED ÄGANDERÄTT  
 NY JÄRNVÄGSMARK MED SERVTUTSRÄTT  
 TILLFÄLLIG NYTTJÄNDERÄTT GÄLLER FRÅN BYGGSTART OCH TILL 6 MÅNADER EFTER SLUTBESIKTNING
- NYA ANLÄGGNINGAR
- Js1 - SERVICEVÄG
  - Js2 - AVVATTNINGSANLÄGGNING SÅSOM DIKEN OCH LEDNINGAR, DAMMAR OCH MAGASIN
  - Js3 - TRÄDSÄKRING (SERVITUTET OMFATTAR ÄVEN RÄTT ATT UTANFÖR MARKERAT OMÅRÅDE AVVERKA DE TRÄD SOM KAN RISKERA JÄRNVÄGENS DRIFT)
  - T1 - ARBETS- OCH TRANSPORTVÄG MED TILLGÅNGLIGHET FÖR ALLMÄNHETEN
  - T2 - ANLÄGGNINGARBETEN, ETABLERING OCH UPPLAG
  - T3 - FRAMFÖRANDE AV ANLÄGGNINGSMASKINER
  - T4 - UNDERJÖRDISKA STÖDKONSTRUKTIONER
- NY JÄRNVÄG, SPÅRMITT MED LÄNGDMÄTNINGSSTRECK OCH HÖJDSÄTTNING
- SKYDDSGÄRDAR OCH FÖRSIKTIGHETSMÅTT**
- SK - MARKERING ELLER AVGRÄNSNING AV SKYDDSGÄRDAR
  - SK1 - ERBJUDANDE OM FASTIGHETSNARA BULLERSKYDD, FASADÅTGÅRD
  - SK2 - ERBJUDANDE OM FASTIGHETSNARA BULLERSKYDD, BULLERSKYDDAD UTEPLATS
  - SK3 - PASSAGEMÖJLIGHET OCH SKYDD FÖR MEDELSTORA DÄGGDJUR SAMT GROD- OCH KRÄLDJUR
- VERKSAMHETER/ÅTGÄRDER SOM UNDANTAS FRÅN FÖRBUD ENLIGT MILJÖBALKEN**
- Förbudet som avser verksamheter eller åtgärder inom generellt biotopskyddsområde (7:11 2 st. Miljöbalken) gäller inte byggnader av allmän väg/järnväg. Skyddigheten att göra anmälan för samråd enligt 12:6 Miljöbalken gäller inte för de verksamheter och åtgärder som behövs för att bygga vägar/järnvägar och som fastställs och ingår i vägområde för allmän väg/järnvägsmark eller område för tillfällig nyttjanderätt.
- MARKERING ELLER AVGRÄNSNING AV GENERELLT BIOTOPSKYDD**
- ÖVRIGA BETECKNINGAR PÅ PLANKARTAN
- FASTIGHET SOM ÄGS AV TRAFIKVERKET OCH SOM FÖRUTSÄTTNINGSVIS SKA VARA JÄRNVÄGSMARK
  - TRAKTGRÄNS
  - FASTIGHETSGRÄNS
  - VÄGKANT
  - SPÅR
  - BÄCK, DIKE
  - HÖJKURVA, EKVIDSTANS 5 METER
  - LEDNINGSRÄTT
  - SERVITUT
  - GEMENSAMHETSANLÄGGNING

**ORIENTERINGSFIGUR MED BLADNUMMER**



Detta ritning är Trafikverkets egendom. Allt obehörigt  
 beaktande av rättsliga bestämmelser enligt lag  
 om Trafikverket



TYP AV PLAN		JÄRNVÄGSPLAN	
LEVERANTÖR	AVDELNING	LEVERANS/ÄNDRAWS-FH	TEKNIKOMRÅDE
<b>SWECO</b>	UPPRÅGNUMMER 30032704	KONSTRUKTIONSNUMMER	GRÄNSSTATUS / STYFFE FÖR GRÄNSKNING
<b>TRAFIKVERKET</b>	(KÄVLINGE) - (ARLÖV)	PROJEKTID	GRÄNSKNINGSHANDLING
SKAPAD AV SWECO/SEZEYN	LOMMABANAN ETAPP 2	MARKANSPRÅK	ANLÄGGNINGSTYP
GRANSKAD AV SWECO/SESVCA	Alnarps	MARKANSPRÅK	MÅLSTRECKER 290+900 - 291+400
GRANSKAD AV SWECO/SESAPP	PLANKARTA	MARKANSPRÅK	BANLÖP 925
DATEUM 2023-02-21	SKALA 1:1000	FORMAT A1	RITNINGSNUMMER FÖRVALTNING LB2-00-110-03
			BLAD 002
			NÄSTA BLAD 003
			ANDR. 000

1A8

V

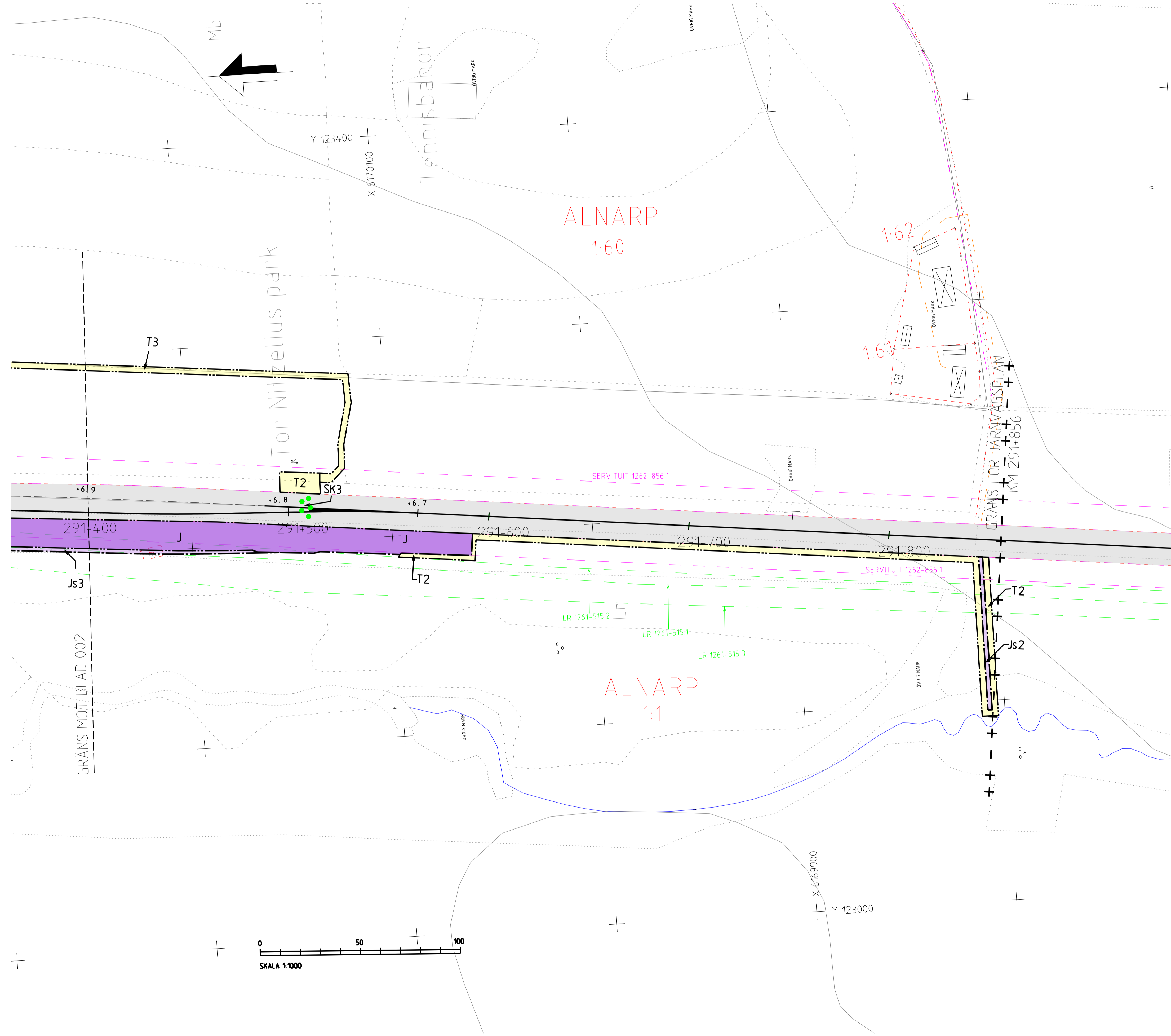
A

V

1A3

A





- TECKENFÖRKLARING**
- MARKANSPRÅK**
- ++ ---
  - 
  - 
  -
- GRÄNS MOT ANSLUTANDE JÄRNVÄGSPLAN  
GRÄNS FÖR VÄGOMRÅDE, GRÄNS FÖR JÄRNVÄGSMARK  
AVGRÄNSNING MELLAN OLIKA TYPER AV MARKANSPRÅK
- J NY JÄRNVÄGSMARK MED ÄGANDERÄTT
  - Js NY JÄRNVÄGSMARK MED SERVITUTSRÄTT
  - T TILLFÄLLIG NYTTJANDERÄTT GÄLLER FRÅN BYGGSTART OCH TILL 6 MÅNADER EFTER SLUTBESKTNING
- Js1 - SERVICEVÄG
  - Js2 - AVVATTNINGSANLÄGGNING SÅSOM DIKEN OCH LEDNINGAR, DAMMAR OCH MAGASIN
  - Js3 - TRÄDSÄKRING (SERVITUTET OMFATTAR ÄVEN RÄTT ATT UTANFÖR MARKERAT OMRÅDE AVVERKA DE TRÄD SOM KAN RISKERA JÄRNVÄGENS DRIFT)
  - T1 - ARBETS- OCH TRANSPORTVÄG MED TILLGÅNGLIGHET FÖR ALLMÄNHETEN
  - T2 - ANLÄGGNINGSARBETEN, ETABLERING OCH UPPLAG
  - T3 - FRAMFÖRANDE AV ANLÄGGNINGSMASKINER
  - T4 - UNDERJÖRDISKA STÖDKONSTRUKTIONER

- NYA ANLÄGGNINGAR**
- YY.Ym NY JÄRNVÄG, SPÅRMITT MED LÄNGDMÄTNINGSSTRECK OCH HÖJDSÄTTNING

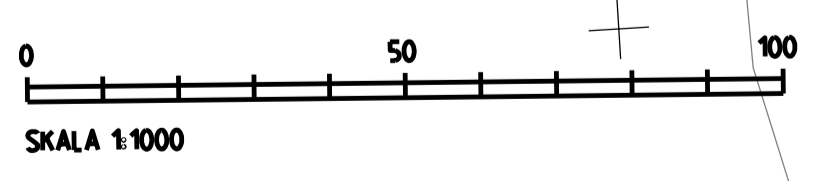
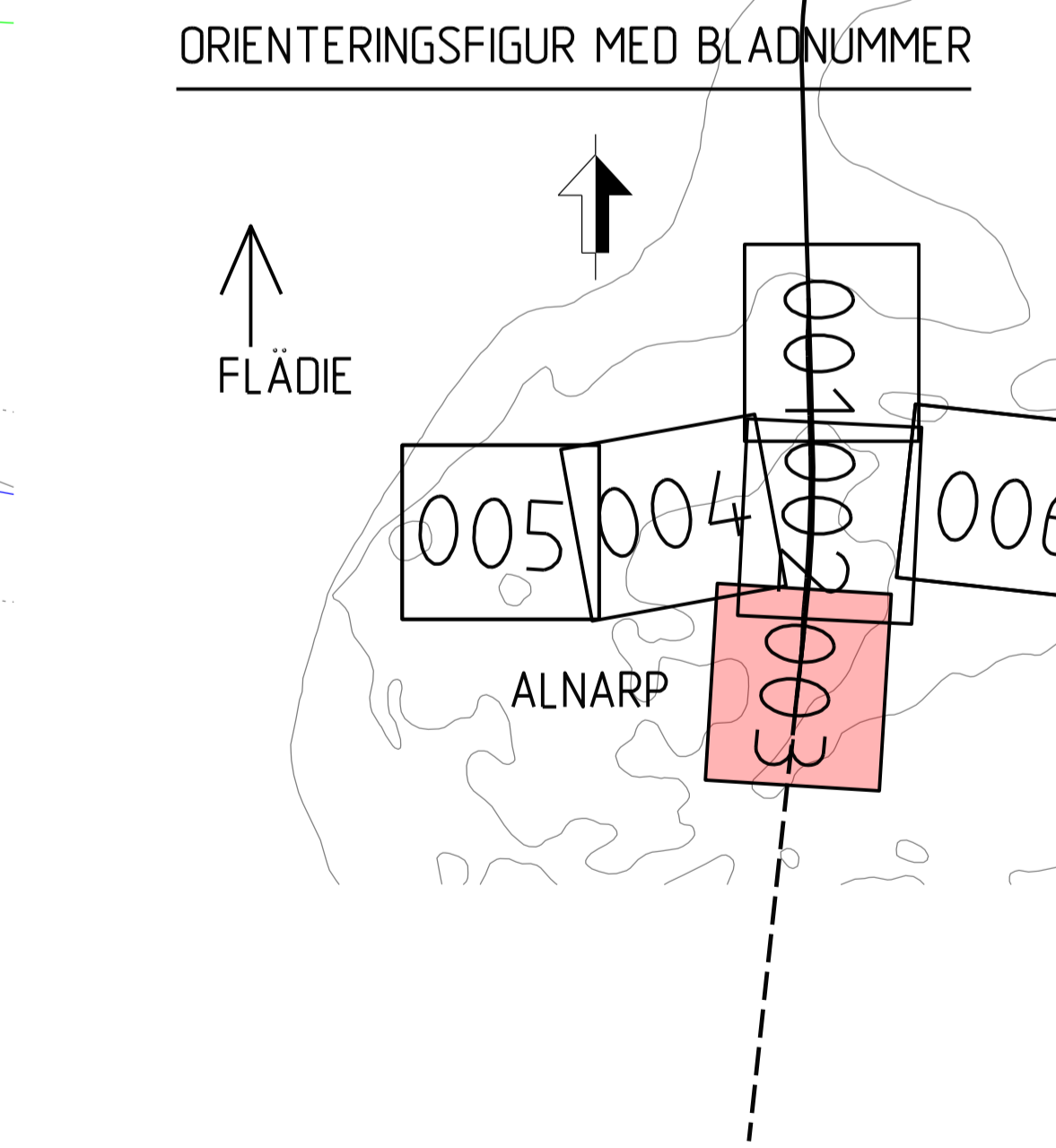
- SKYDDSAÅTGÄRDER OCH FÖRSIKTIGHETSMÅTT**
- SK ●●●●●● MARKERING ELLER AVGRÄNSNING AV SKYDDSAÅTGÄRDER
  - SK1 - ERBJUDANDE OM FASTIGHETSÄNÄRA BULLERSKYDD, FASADÅTGÄRD
  - SK2 - ERBJUDANDE OM FASTIGHETSÄNÄRA BULLERSKYDD, BULLERSKYDDAD UTEPLATS
  - SK3 - PASSAGEMÖJLIGHET OCH SKYDD FÖR MEDELSTORA DAGGJUR SAMT GROD- OCH KRÄLDJUR

**VERKSAMHETER/ÅTGÄRDER SOM UNDANTAS FRÅN FÖRBUD ENLIGT MILJÖBALKEN**

Förbuden som avser verksamheter eller åtgärder inom generellt biotopskyddsområde (7:11 2 st. Miljöbalken) gäller inte byggande av allmän väg/järnväg. Skyddigheten att göra anmälan för samråd enligt 12:6 Miljöbalken gäller inte för de verksamheter och åtgärder som behövs för att bygga vägar/järnvägar och som fastställs och ingår i vägområde för allmän väg/järnvägsmark eller område för tillfällig nyttjanderätt.

- MARKERING ELLER AVGRÄNSNING AV GENERELLT BIOTOPSKYDD**
- 

- ÖVRIGA BETECKNINGAR PÅ PLANKARTAN**
- FASTIGHET SOM ÄGS AV TRAFIKVERKET OCH SOM FÖRUTSÄTTNINGSVIS SKA VARA JÄRNVÄGSMARK.
  - TRAKTGRÄNS
  - FASTIGHETSGRÄNS
  - VÄGKANT
  - SPÅR
  - BÄCK, DIKE
  - HÖJKURVA, EKVIDISTANS 5 METER
  - LEDNINGSRÄTT
  - SERVITUT
  - GEMENSAMHETSANLÄGGNING



Detta ritning är Trafikverkets egendom. Allt obehörigt beaktande av ritningen beivras enligt lag. TRAFIKVERKET

TYP AV PLAN			
LEVERANTÖR	AVDELNING	LEVERANS/ÄNDRINGS-PM	TEKNIKPRÖVE
<b>SWECO</b>	UPPRÄGNUMMER 30032704	KONSTRUKTIONSNUMMER	GRÄNSNINGSTATUS / SYFTE FÖR GRÄNSKNING
<b>TRAFIKVERKET</b>	(KÄVLINGE) - (ARLÖV)		PROJEKTTYP
SKAPAD AV SWECO/SEZEYN	LÖMMABANAN ETAPP 2		GRÄNSKNINGSHANDLING
GRANSKAD AV SWECO/SESVCA	Markanspråk		ANLÄGGNINGSTYP
SKAPAD AV SWECO/SESAPP	PLANKARTA	PLANKARTA	MÅLSTRECKNINGAR 291+400 - 291+856
SKAPAD AV SWECO/SESAPP	PLANKARTA	PLANKARTA	BLAD 925
SKAPAD AV SWECO/SESAPP	PLANKARTA	PLANKARTA	BLAD 003
SKAPAD AV SWECO/SESAPP	PLANKARTA	PLANKARTA	BLAD 004
SKAPAD AV SWECO/SESAPP	PLANKARTA	PLANKARTA	BLAD 006

Den här ritningen är Trafikverkets egendom. ALLT obehörigt beaktande av riktningen beivras enligt lag. TRAFIKVERKET

### TECKENFÖRKLARING MARKANSPRÅK

- NY JÄRNVÄGSMARK MED ÄGANDERÄTT
- NY JÄRNVÄGSMARK MED SERVITUTSRÄTT
- TILLFÄLLIG NYTTJANDERÄTT GÄLLER FRÅN BYGGSTART OCH TILL 6 MÅNADER EFTER SLUTBESIKTNING
- Js1 - SERVICEVÄG
- Js2 - AVVATTNINGSANLÄGGNING SÅSOM DIKEN OCH LEDNINGAR, DAMMAR OCH MAGASIN
- Js3 - TRÄDSÄKRING (SERVITUTET OMFATTAR ÄVEN RÄTT ATT UTANFÖR MARKERAT OMRÅDE AVVERKA DE TRÄD SOM KAN RISKERA JÄRNVÄGENS DRIFT)
- T1 - ARBETS- OCH TRANSPORTVÄG MED TILLGÅNGLIGHET FÖR ALLMÄNHETEN
- T2 - ANLÄGGNINGSARBETEN, ETABLERING OCH UPPLAG
- T3 - FRAMFÖRANDE AV ANLÄGGNINGSMASKINER
- T4 - UNDERJÖRDISKA STÖDKONSTRUKTIONER

### NYA ANLÄGGNINGAR

- NY JÄRNVÄG, SPÅRMITT MED LÄNGDMÄTNINGSSTRECK OCH HÖJDSÄTTNING

### SKYDDSÅTGÄRDER OCH FÖRSIKTIGHETSMÅTT

- SK - MARKERING ELLER AVGRÄNSNING AV SKYDDSÅTGÄRDER
- SK1 - ERBJUDANDE OM FASTIGHETSÄNÄRA BULLERSKYDD, FASADÅTGÄRD
- SK2 - ERBJUDANDE OM FASTIGHETSÄNÄRA BULLERSKYDD, BULLERSKYDDAD UTEPLATS
- SK3 - PASSAGEMÖJLIGHET OCH SKYDD FÖR MEDELSTORA DAGGJUR SAMT GROD- OCH KRÄLDJUR

### VERKSAMHETER/ÅTGÄRDER SOM UNDANTAS FRÅN FÖRBUD ENLIGT MILJÖBALKEN

Förbuden som avser verksamheter eller åtgärder inom generellt biotopskyddsområde (7:11 2 st. Miljöbalken) gäller inte byggande av allmän väg/järnväg. Skyddigheten att göra anmälan för samråd enligt 12:6 Miljöbalken gäller inte för de verksamheter och åtgärder som behövs för att bygga vägar/järnvägar och som fastställs och ingår i vägområde för allmän väg/järnvägsmark eller område för tillfällig nyttjanderätt.

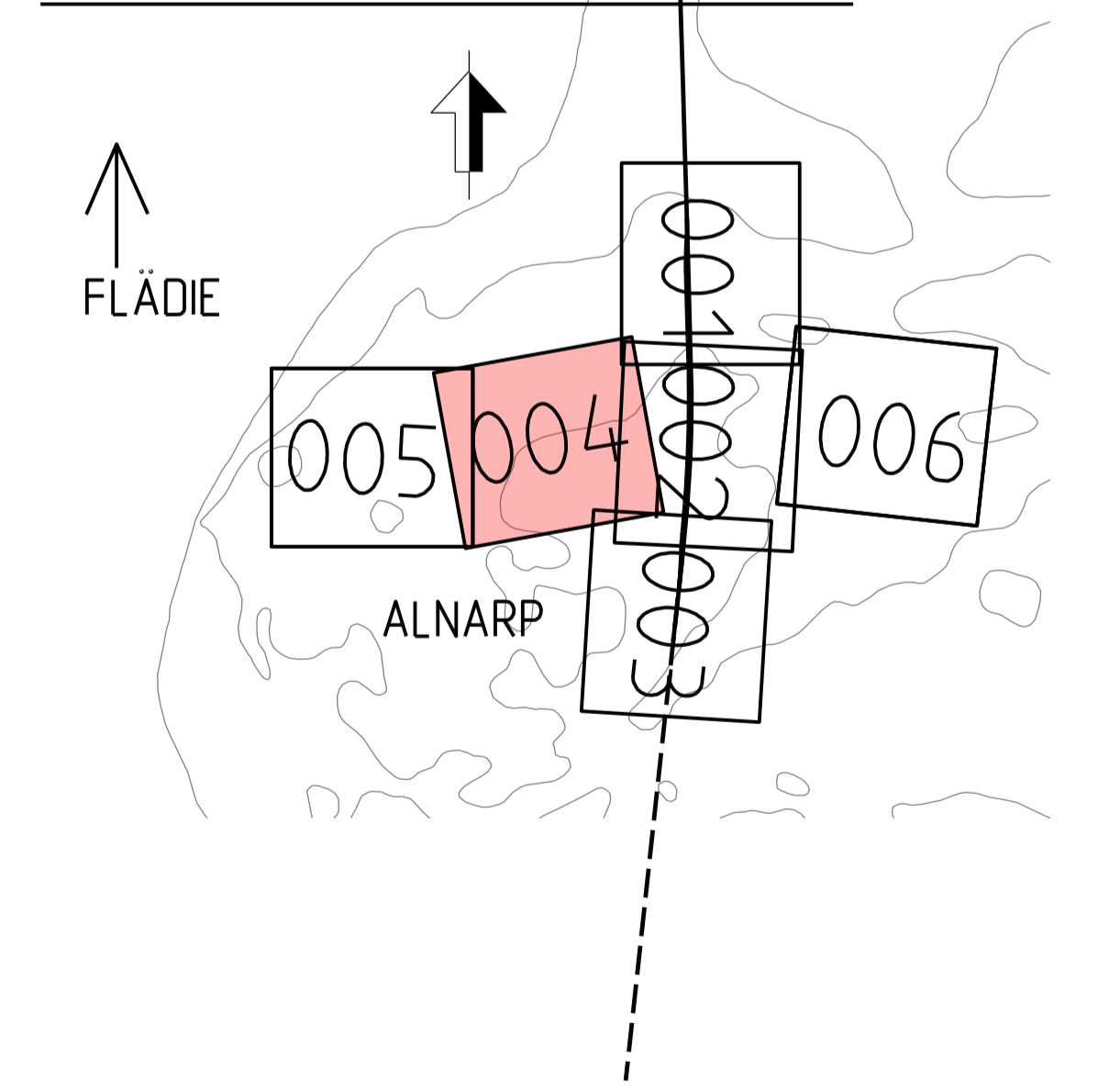
### MARKERING ELLER AVGRÄNSNING AV GENERELLT BIOTOPSKYDD

●●●●●●●●

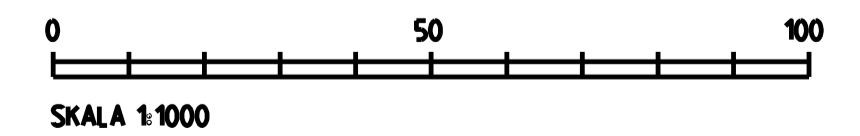
### ÖVRIGA BETECKNINGAR PÅ PLANKARTAN

- FASTIGHET SOM ÄGS AV TRAFIKVERKET OCH SOM FÖRUTSÄTTNINGSVIS SKA VARA JÄRNVÄGSMARK.
- TRAKTGRÄNS
- FASTIGHETSGRÄNS
- VÄGKANT
- SPÅR
- BÄCK, DIKE
- HÖJKURVA, EKVIDISTANS 5 METER
- LEDNINGSRÄTT
- SERVITUT
- GEMENSAMHETSANLÄGGNING

### ORIENTERINGSGIFUR MED BLADNUMMER



TYP AV PLAN			
LEVERANTÖR	AVDELNING	LEVERANS/ÄNDRINGS-PM	TEKNIKPRÖVE
<b>SWECO</b>	UPPDRAGSGRUPP 30032704	KONSTRUKTIONSGRUPP	GRÄNSNINGSSTATUS / SYFTE FÖR GRÄNSKNING
<b>TRAFIKVERKET</b>	(KÄVLINGE) - (ARLÖV)	MARKANSPRÅK	PROJEKTTYP GRÄNSKNINGSHANDLING
SKAPAD AV SWECO/SEZEYN	LOMMABANAN ETAPP 2	ALNARP	GRÄNSKNINGSANLÄGGNINGSTYP
GRANSKAD AV SWECO/SESVCA	PLANKARTA		RIKSHÖJDE (METER)
GRANSKAD AV SWECO/SESAPP	PLANKARTA		92,5
SKAPAD AV SWECO/SEZEYN	PLANKARTA		BLAD 004
GRANSKAD AV SWECO/SESVCA	PLANKARTA		NÄSTA BLAD 005
GRANSKAD AV SWECO/SESAPP	PLANKARTA		ANDR. 005
DATUM 2023-02-21	SKALA 1:1000	FÖRSTÄLLNING A1	BLAD 004



GRÄNS MOT BLAD 005

GRÄNS MOT BLAD 002

ALNARP  
1:1

Västerskog

X 6170300  
Y 122700

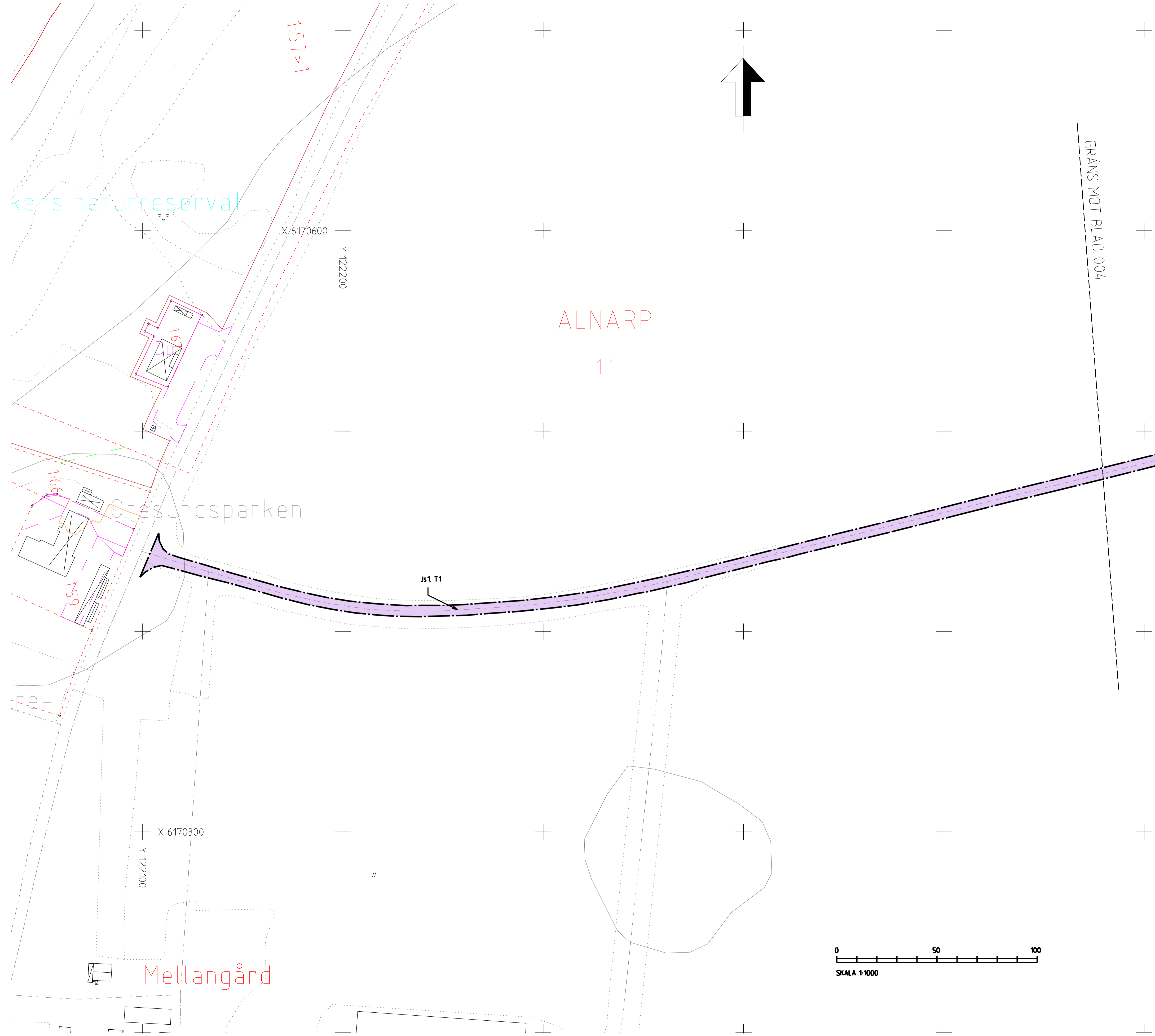
X 6170700  
Y 122800

Js1, T1

ÖVRIG MARK

ÖVRIG MARK





- TECKENFÖRKLARING**
- MARKANSPRÅK**
- + + -
  - J NY JÄRNVÄGSMARK MED ÄGANDERÄTT
  - Js NY JÄRNVÄGSMARK MED SERVITUTSRÄTT
  - T TILLFÄLLIG NYTTJÄNDERÄTT GÄLLER FRÅN BYGGSTART OCH TILL 6 MÅNADER EFTER SLUTBESKTNING
- Js1 - SERVICEVÄG  
 Js2 - AVVATTNINGSANLÄGGNING SÅSOM DIKEN OCH LEDNINGAR, DAMMAR OCH MAGASIN  
 Js3 - TRÄDSÄKRING (SERVITUTET OMFATTAR ÄVEN RÄTT ATT UTANFÖR MARKERAT OMRÅDE AVVERKA DE TRÄD SOM KAN RISKERA JÄRNVÄGENS DRIFT)  
 T1 - ARBETS- OCH TRANSPORTVÄG MED TILLGÅNGLIGHET FÖR ALLMÄNHETEN  
 T2 - ANLÄGGNINGSPÅR, ETABLERING OCH UPPLAG  
 T3 - FRAMFÖRANDE AV ANLÄGGNINGSMASKINER  
 T4 - UNDERJÖRDISKA STÖDKONSTRUKTIONER

- NYA ANLÄGGNINGAR**
- YY.Ym NY JÄRNVÄG, SPÅRMITT MED LÄNGOMÄTNINGSSTRECK OCH HÖJDSÄTTNING
  - YYY.YYY

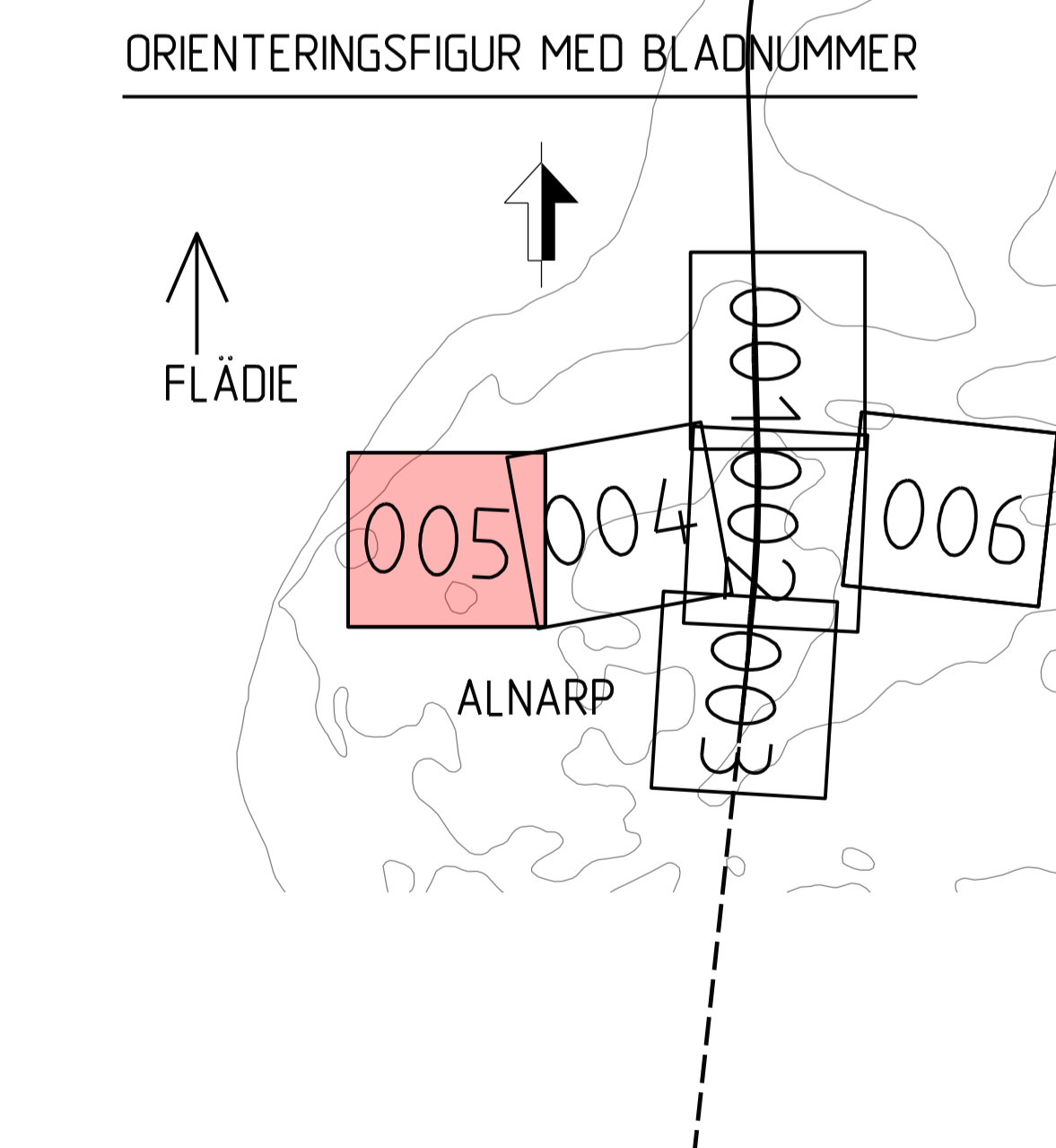
- SKYDDSÅTGÄRDER OCH FÖRSIKTIGHETSMÅTT**
- SK - MARKERING ELLER AVGRÄNSNING AV SKYDDSÅTGÄRDER
  - SK1 - ERBJUDANDE OM FASTIGHETSÄNÄRA BULLERSKYDD, FASADÅTGÄRDER
  - SK2 - ERBJUDANDE OM FASTIGHETSÄNÄRA BULLERSKYDD, BULLERSKYDDAD UTEPLATS
  - SK3 - PASSAGEMÖJLIGHET OCH SKYDD FÖR MEDELSTORA DAGGJUR SAMT GRÖD- OCH KRÄLDJUR

**VERKSAMHETER/ÅTGÄRDER SOM UNDANTAS FRÅN FÖRBUD ENLIGT MILJÖBALKEN**

Förbudet som avser verksamheter eller åtgärder inom generellt biotopskyddsområde (7:11 2 st. Miljöbalken) gäller inte byggande av allmän väg/järnväg. Skyddigheten att göra anmälan för samma enligt 12:6 Miljöbalken gäller inte för de verksamheter och åtgärder som behövs för att bygga vägar/järnvägar och som fastställs och ingår i vägområde för allmän väg/järnvägsmark eller område för tillfällig nyttjanderätt.

- MARKERING ELLER AVGRÄNSNING AV GENERELLT BIOTOPSKYDD**
- ÖVRIGA BETECKNINGAR PÅ PLANKARTAN

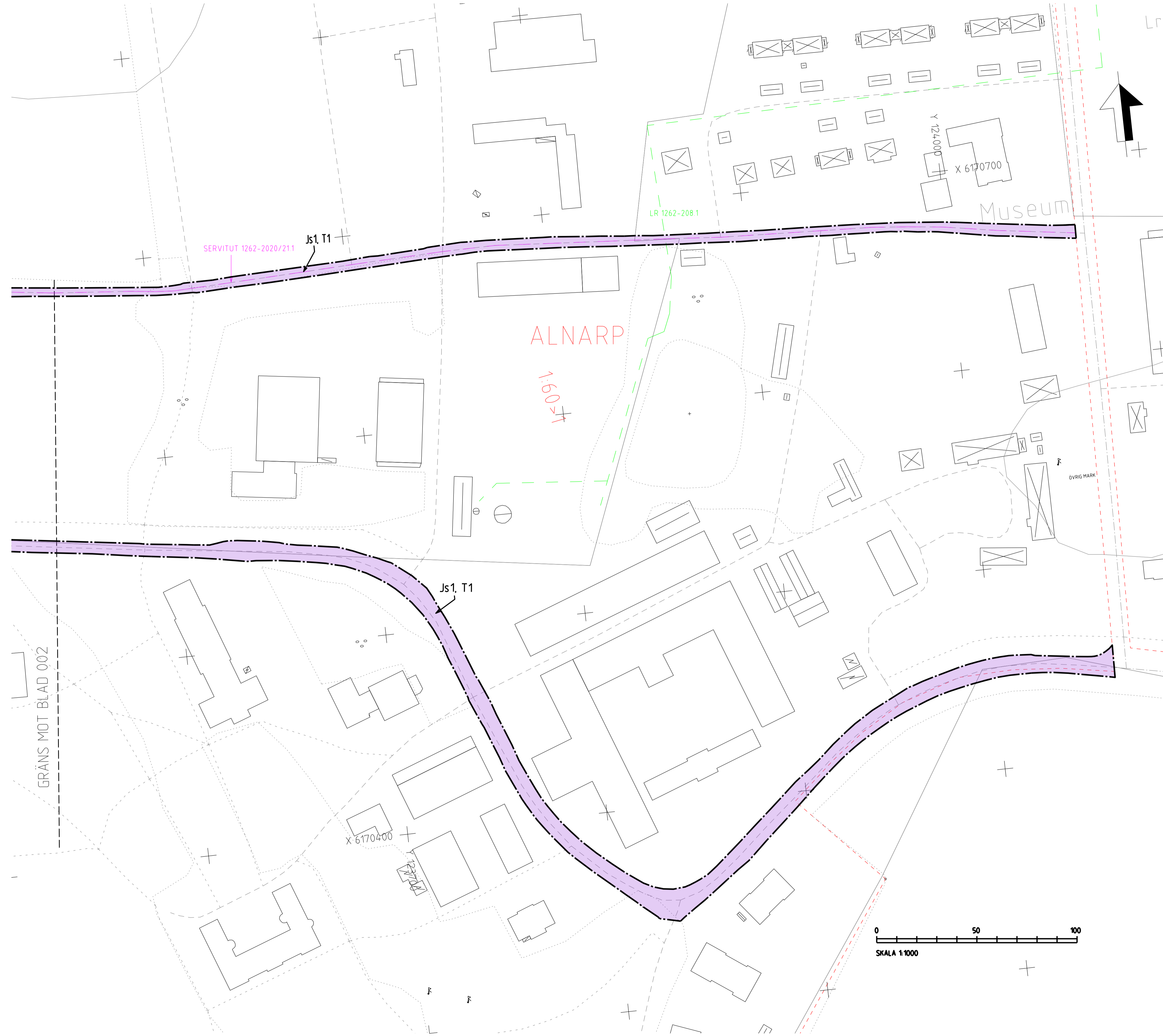
- FASTIGHET SOM ÄGS AV TRAFIKVERKET OCH SOM FÖRUTSÄTTNINGSVIS SKA VARA JÄRNVÄGSMARK.
- TRAKTGRÄNS
- FASTIGHETSGRÄNS
- VÄGKANT
- SPÅR
- BÄCK, DIKE
- HÖJKURVA, EKVIDISTANS 5 METER
- LEDNINGSRÄTT
- SERVITUT
- GEMENSAMHETSANLÄGGNING



Dessa ritningar är Trafikverkets egendom. ALLT obehörigt beaktande av rättsliga bestämmelser enligt lag om Trafikverket.

TYP AV PLAN		JÄRNVÄGSPLAN	
LEVERANTÖR	AVDELNING	LEVERANS/ÄNDRINGS-PM	TEKNIKPRÖVE
<b>SWECO</b>	UPPDRAGSNUMMER 30032704	KONSTRUKTIONSNUMMER	GRÄNSNINGSTATUS / SYFTE FÖR GRÄNSKNING
<b>TRAFIKVERKET</b>	(KÄVLINGE) - (ARLÖV)	MARKANSPRÅK	GRÄNSKNINGSHANDLING
SKAPAD AV SWECO/SEZEYN	LOMMABANAN ETAPP 2	ALNARP	ANLÄGGNINGSTYP
GRANSKAD AV SWECO/SESVCA	PLANKARTA		RIKSHÖJDESMETER
SKAPAD AV SWECO/SESAPP	SKALA 1:1000	FORMAT A1	BLAD 005
DATUM 2023-02-21	SKALA 1:1000	FORMAT A1	BLAD 006
		DRITINGSNUMMER FÖRVALTNING	BLAD 006
			ANDR.

Detta ritning är Trafikverkets egendom. ALLT obehörigt  
 beaktande av rättslig bevisning enligt lag  
 TRAFIKVERKET



**TECKENFÖRKLARING**  
**MARKANSPRÅK**  
 - + + -  
 - - - -  
 - - - -

**J** NY JÄRNVÄGSMARK MED ÄGANDERÄTT  
**Js** NY JÄRNVÄGSMARK MED SERVITUTSRÄTT  
**T** TILFÄLLIG NYTTJÄNDERÄTT GÄLLER FRÅN BYGGSTART OCH TILL 6 MÅNADER EFTER SLUTBESKNING

**NYA ANLÄGGNINGAR**  
 -YY,Ym  
 YYY,YYY NY JÄRNVÄG, SPÄRRITT MED LÄNGMÄTNINGSSTRECK OCH HÖJDSÄTTNING

**SKYDDSÅTGÄRDER OCH FÖRSIKTIGHETSMÅTT**  
 SK ●●●●●● MARKERING ELLER AVGRÄNSNING AV SKYDDSÅTGÄRDER  
 SK1 - ERBJUDANDE OM FASTIGHETSNARA BULLERSKYDD, FASADÅTGÄRD  
 SK2 - ERBJUDANDE OM FASTIGHETSNARA BULLERSKYDD, BULLERSKYDDAD UTEPLATS  
 SK3 - PASSAGEMÖJLIGHET OCH SKYDD FÖR MEDELSTORA DAGDJUR SAMT GROD- OCH KRÄLDJUR

**VERKSAMHETER/ÅTGÄRDER SOM UNDANTAS FRÅN FÖRBUD ENLIGT MILJÖBALKEN**  
 Förbuden som avser verksamheter eller åtgärder inom generellt biotopskyddsområde (7:11 2 st. Miljöbalken) gäller inte byggande av allmän väg/järnväg. Skyddigheten att göra anmälan för samråd enligt 12:6 Miljöbalken gäller inte för de verksamheter och åtgärder som behövs för att bygga vägar/järnvägar och som fastställs och ingår i vägområde för allmän väg/järnvägsmark eller område för tillfällig nyttjanderätt.

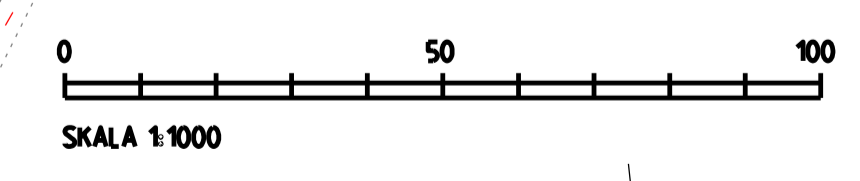
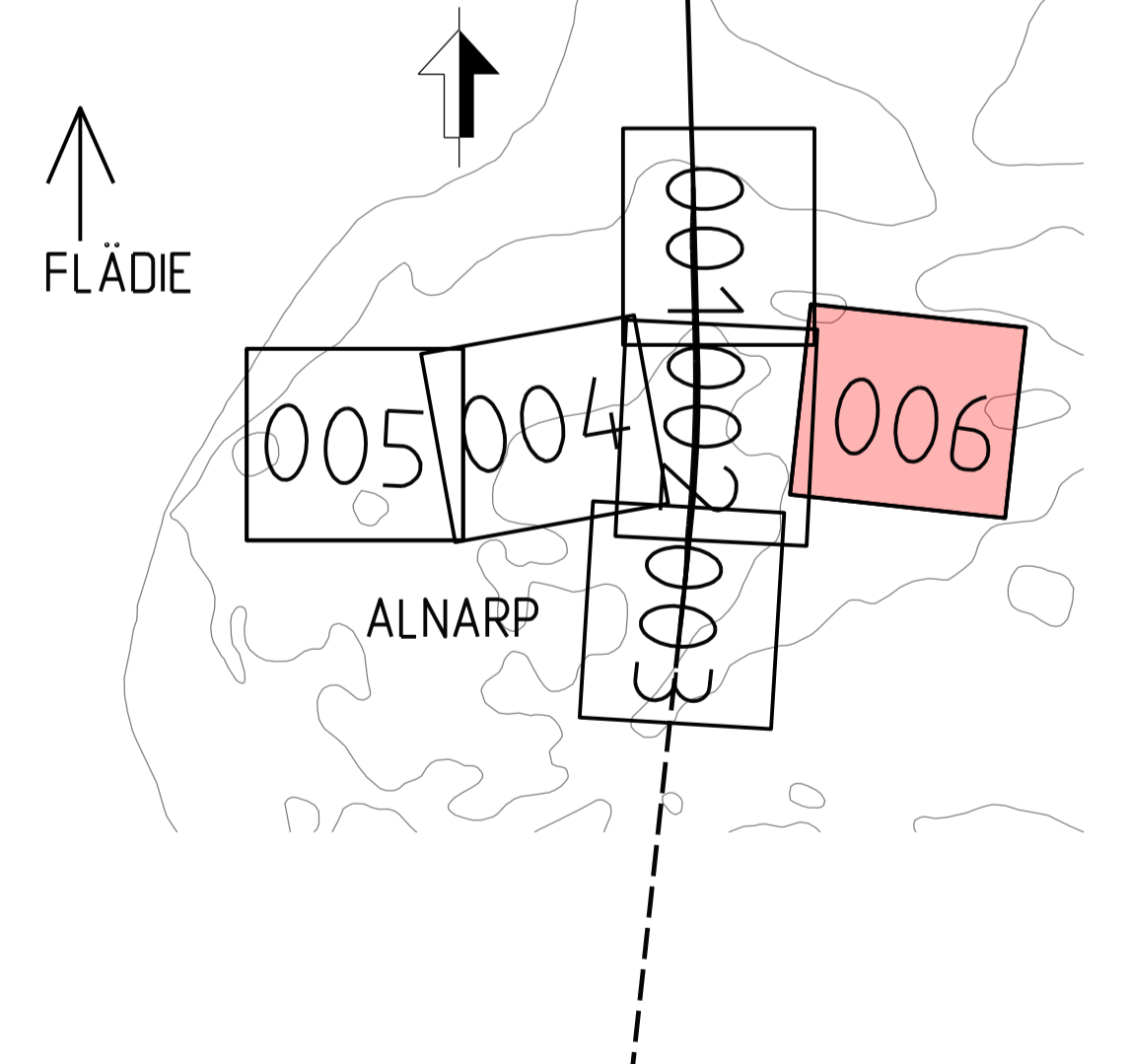
**MARKERING ELLER AVGRÄNSNING AV GENERELLT BIOTOPSKYDD**  
 ●●●●●●

**ÖVRIGA BETECKNINGAR PÅ PLANKARTAN**

FASTIGHET SOM ÄGS AV TRAFIKVERKET OCH SOM FÖRUTSÄTTNINGSVIS SKA VARA JÄRNVÄGSMARK.  
 TRAKTGRÄNS  
 FASTIGHETSGRÄNS  
 VÄGKANT  
 SPÅR  
 BÄCK, DIKE  
 HÖJKURVA, EKVIDISTANS 5 METER

LEDNINGSRÄTT  
 SERVITUT  
 GEMENSAMHETSANLÄGGNING

**ORIENTERINGSFIGUR MED BLADNUMMER**



TYP AV PLAN		JÄRNVÄGSPLAN	
LEVERANTÖR <b>SWECO</b>	AVDELNING 30032704	LEVERANS/ÄNDRINGS-FM KONSTRUKTIONSNUMMER	TEKNIKOMRÅDE GRÄNSNINGSSTATUS / SYFFE FÖR GRÄNSKNING
TRAFIKVERKET	(KÄVLINGE) - (ARLÖV)		GRÄNSKNINGSHANDLING
SKAPAD AV SWECO/SEZEYN	LOMMABANAN ETAPP 2		ANLÄGGNINGSTYP
GRANSKAD AV SWECO/SESVCA	Markanspråk		KILOMETERMETRER
SKAPAD AV SWECO/SESAPP	Alnarp		BANDL 92S
GRANSKAD AV SWECO/SESAPP	Plankarta		RITNINGSNUMMER PROJEKT
SKALA 1:1000	PLANKARTA		LBZ-00-110-03
DATEM 2023-02-21	SKALA 1:1000	FORMAT A1	BLAD 006
		RITNINGSNUMMER FÖRVALTNING	TÄSTA BLAD
			ANDR.