

- TECKENFÖRKLARING:**
- KONNEKTIONSLINJE
 - VÄGPROFIL
 - BEF, VÄGPROFIL
 - ⊥/T ANSLUTNING V/H
 - ⊗ ANSLUTNING SOM STÄNGS

KOORDINATSYSTEM: SWEREF 99 18.00
HÖJDSYSTEM: RH 2000

LUTNING / RADI	0.50 %	Rv 12000	-2.00 %	Rv -12000										
PROFILHÖJD	+30.77 +30.62 +30.87 +30.92 +30.97 +31.01 +31.05 +31.07 +31.09 +31.10 +31.10 +31.08 +31.06 +31.02 +30.98 +30.94 +30.88 +30.81 +30.74 +30.66 +30.57 +30.47 +30.36 +30.25 +30.12 +29.99 +29.85 +29.70 +29.54 +29.38 +29.21 +29.02 +28.83 +28.64 +28.44 +28.24 +28.04 +27.84 +27.64 +27.45 +27.27 +27.10 +26.94 +26.79 +26.64 +26.51 +26.38 +26.26 +26.15 +26.04 +25.95 +25.86 +25.78 +25.71 +25.65 +25.60 +25.55 +25.51 +25.49 +25.46 +25.44 +25.41	0/000.000 +30.770 0/036.622 +30.953	0/336.672 +28.704 0/379.316 +27.849	0/589.267 +25.467										
LANGMÄTNING	0/000	0/050	0/100	0/150	0/200	0/250	0/300	0/350	0/400	0/450	0/500	0/550	0/600	
RAKNAD LINJE	[Diagram showing alignment and curve data]													
PLANDATA	[Diagram showing plan view with curves A=400 and R=1500]													
VÄNSTER	-5% -2.5% -2.5%													
TVÄRFALL	0% -2.5% -2.5% 2.5% 4.0% 4.0% 2.5% 2.5%													
HÖGER	-5% -2.5% -2.5%													
ÖVERBYGGNAD														
MARKSLAG														
JORDART														

TYP AV PLAN
VÄGPLAN

GRANSKNINGSSTATUS / SYFTE
GRANSKNINGSHANDLING

HANDLINGSTYP
2019-05-01

DATUM
2019-05-01

OBJEKT
**VÄG 77
UPPSALA LÄNSGR - RÖSA**

DELOMRÅDE / BANDEL
UPPSALA LÄNSGR - EKNÄS

ANLÄGGNINGSDEN
GEMENSAM

OBJEKTNUMMER / KM
107256

KONSTRUKTIONNUMMER
742509

BESTÄLLARE
TRAFIKVERKET

LEVERANTÖR
ÅF INFRASTRUCTURE

SKAPAD AV
H FORSBERG

UPPDRAGSNUMMER
742509

GODKÄND AV
L ÅHLEN

RITNINGSTYP
PROFILRITNING

TEKNIKOMRÅDE / INNEHÅLL
VÄGUTFORMNING OCH TRAFIK

BESKRIVNING
PROFIL
KM 0/000 - 0/550

SKALA
1:50

FORMAT
A1

FÖRVALTNINGSNUMMER

RITNINGNUMMER
1 00 T 03 01

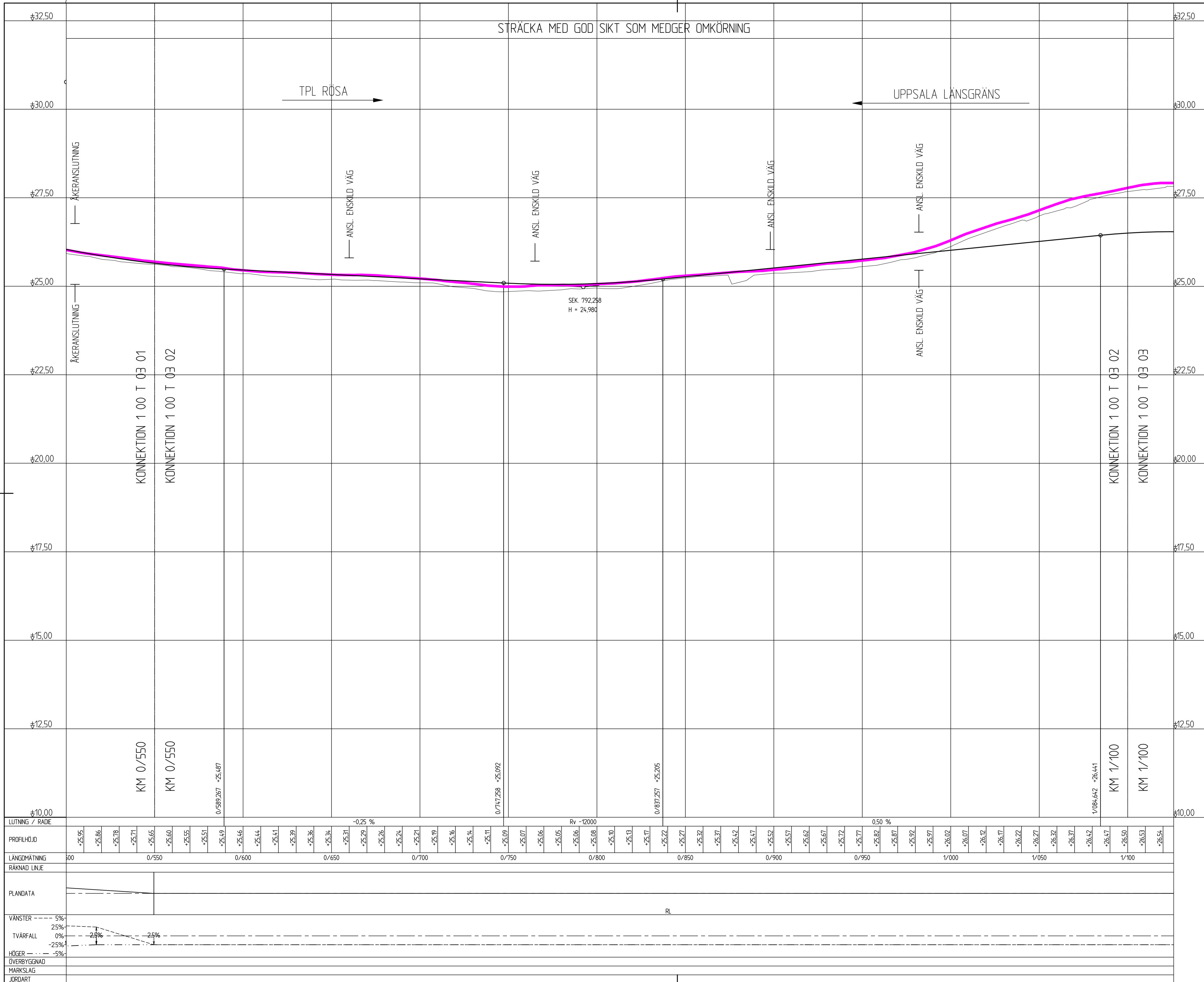
BLAD
1

NÄSTA BLAD
2

BET

2019-05-01 17:20
 MODEL V000001
 MODEL V000001
 2019-05-01 16:52

PLO: 2019-10-25 14:16 X:\VÄSTERÅS\742509 - VÄG 77 UPPSALA LÄNSGRÄNS-RÖSA -67486-102_LOAD\1\1\RIDEF\0010301DWG FRBERG CARL



TECKENFÖRKLARING:

- KONNEKTIONSLINJE
- VÄGPROFIL
- BEF. VÄGPROFIL
- ⊥/T ANSLUTNING V/H
- ⊗ ANSLUTNING SOM STÄNGS

KOORDINATSYSTEM: SWEREF 99 18.00
HÖJDSYSTEM: RH 2000

TYP AV PLAN: **VÄGPLAN**

GRANSKNINGSSTATUS / SYFTE: GRANSKNINGSHANDLING

HANDLINGSTYP: GRANSKNINGSHANDLING

DATUM: 2019-05-01

OBJEKT: **VÄG 77 UPPSALA LÄNSGR - RÖSA**

DELOMRÅDE / BANDEL: UPPSALA LÄNSGR - EKNÄS

ANLÄGGNINGSTYP: GEMENSAM

OBJEKTNUMMER / KM: 107256

KONSTRUKTIONNUMMER: 742509

SKAPAD AV: H FORSBERG

GODKÄND AV: L ÄHLEN

RITNINGSTYP: PROFILRITNING

TEKNIKOMRÅDE / INNEHÅLL: T VÄGUTFORMNING OCH TRAFIK

BESKRIVNING: PROFIL KM 0/550 - 1/100

SKALA: 1:50 1:1000 A1

RITNINGNUMMER: 1 00 T 03 02

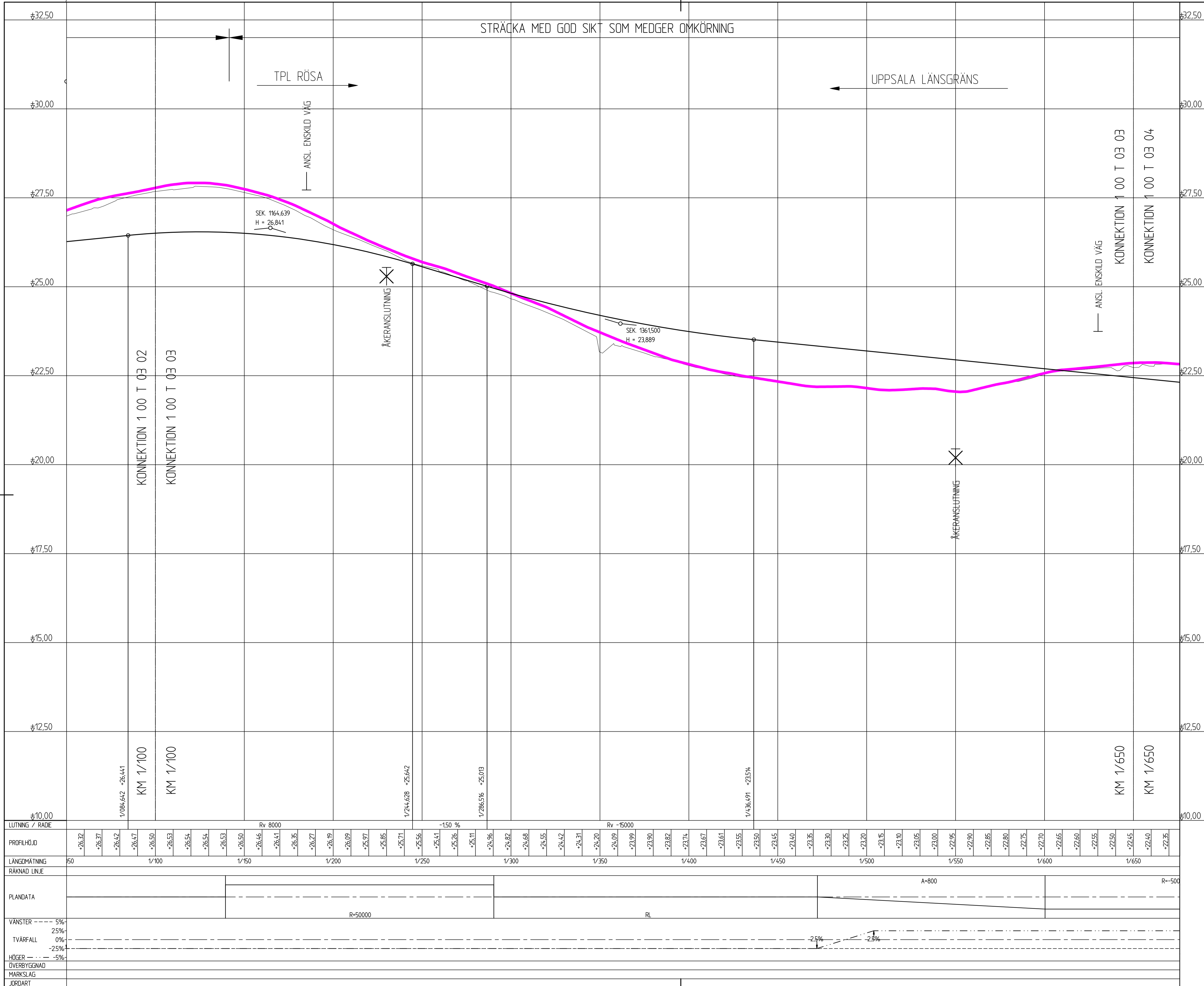
BLAD: 2

NÄSTA BLAD: 3

BET: 14-16

REF: MODELL\1000001
 2019-05-16 17:20
 MODELL\1000001
 2019-05-17 06:52

PLO: 2019-10-25 14:36 X:\VÄSTERÅS\742509 - VÄG 77 UPPSALA LÄNSGRÄNS-RÖSA -67486-102_LOAD\1\1\RIDEF\10010302.DWG FRIBERG CARL



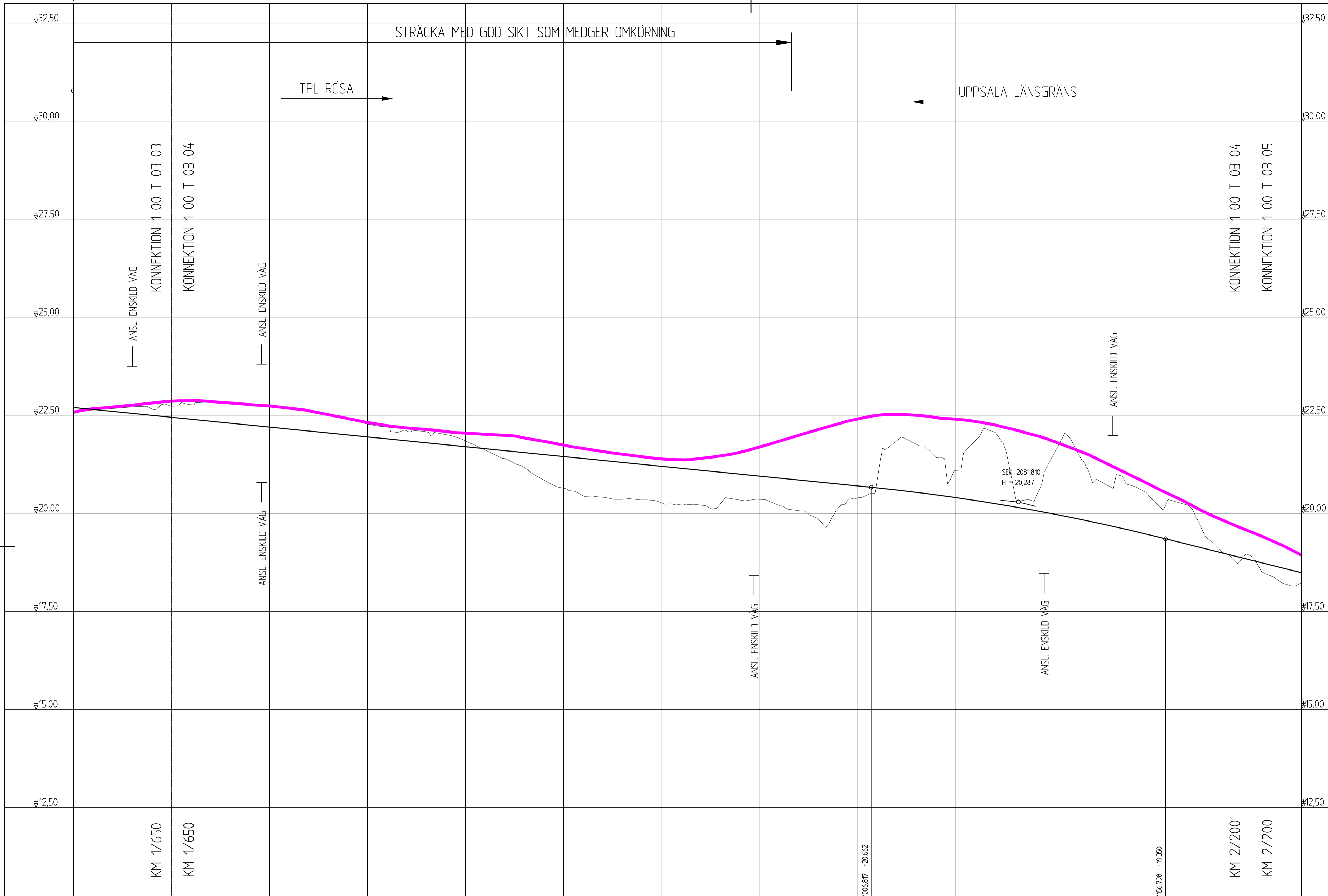
- TECKENFÖRKLARING:**
- KONNEKTIONS LINJE
 - VÄGPROFIL
 - BEF. VÄGPROFIL
 - ⊥/T ANSLUTNING V/H
 - ✕ ANSLUTNING SOM STÄNGS

KOORDINATSYSTEM: SWEREF 99 18.00
HÖJDSYSTEM: RH 2000

TYP AV PLAN		VÄGPLAN	
GRANSKNINGSSTATUS / SYFTE			
HANDLINGSTYP			
GRANSKNINGSHANDLING			
DATUM	2019-05-01	LEVERANS / ÄNDRINGS-PM	
OBJEKT	VÄG 77 UPPSALA LÄNSGR - RÖSA		
DELOMRÅDE / BANDEL	UPPSALA LÄNSGR - EKNÄS		
ANLÄGGNINGSDR	GEMENSAM		
OBJEKTNUMMER / KM	107256	KONSTRUKTIONNUMMER	
BESTÄLLARE	TRAFIKVERKET	LEVERANTÖR	ÅF INFRASTRUCTURE
SKAPAD AV	H FORSBERG	UPPRAGSNUMMER	742509
GODKÄND AV	L ÅHLEN	AVDELNING	
RITNINGSTYP	PROFILRITNING		
TEKNIKOMRÅDE / INNEHÅLL	T VÄGUTFORMNING OCH TRAFIK		
BESKRIVNING	PROFIL KM 1/100 - 1/650		
SKALA	1:50	FORMAT	A1
RITNINGNUMMER	1 00 T 03 03	FÖRVALTNINGSNUMMER	
BLAD	3	NÄSTA BLAD	4
BET			

XREF: MODEL\1000031
 2019-05-01 17:20
 MODEL\1000031
 2019-05-01 16:52

PLO: 2019-10-25 14:36 X:\VÄSTERSÅS\K2509 - VÄG 77 UPPSALA LÄNSGRÄNS-RÖSA -67486-102_LOAD\1\1\RIDEF\100T0303.DWG FRIBERG CARL



- TECKENFÖRKLARING:**
- KONNEKTIONSLINJE
 - VÄGPROFIL
 - BEF. VÄGPROFIL
 - ⊥/T ANSLUTNING V/H
 - ✳ ANSLUTNING SOM STÄNGS

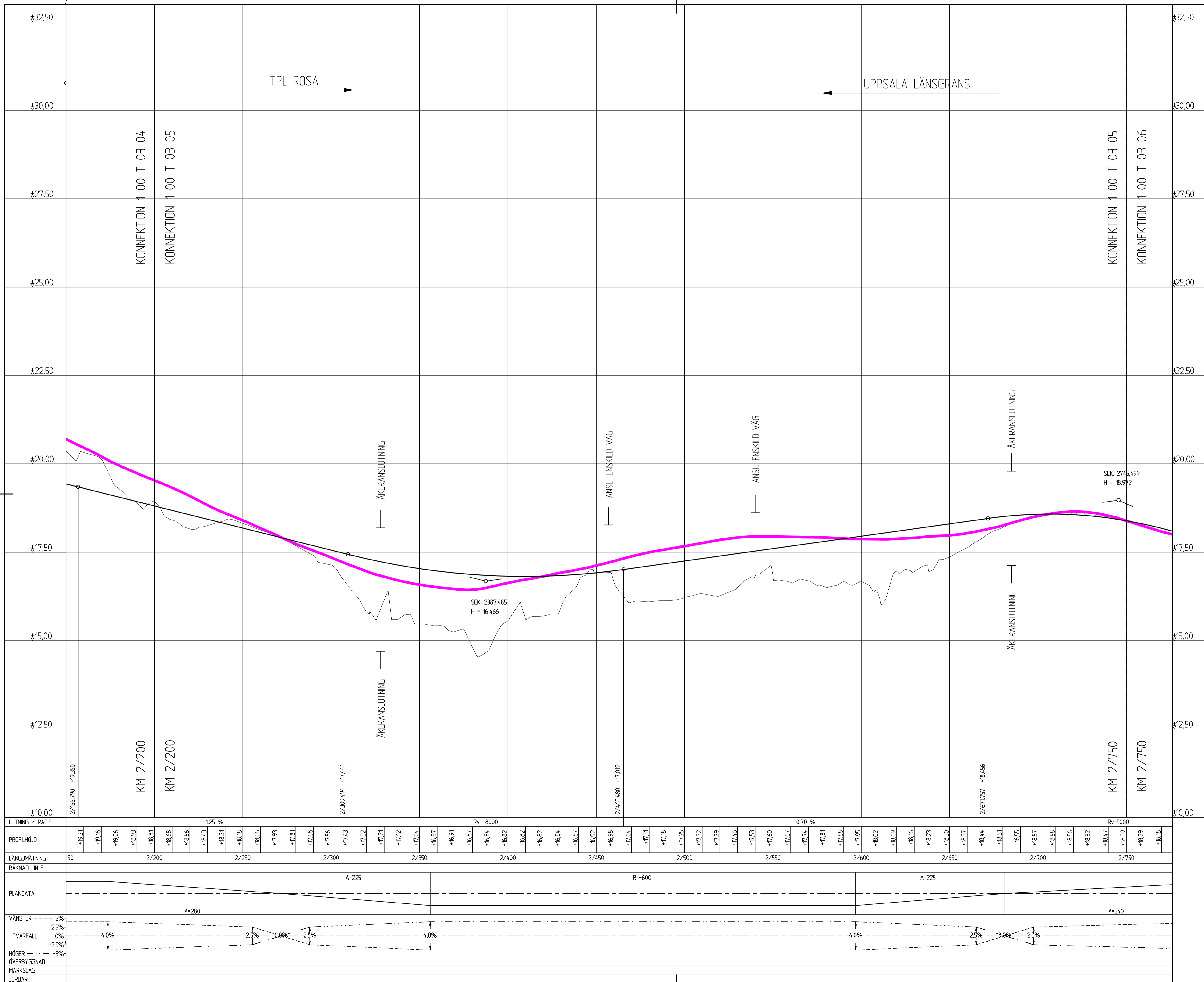
KOORDINATSYSTEM: SWEREF 99 18.00
HÖJDSYSTEM: RH 2000

TYP AV PLAN		VÄGPLAN	
GRANSKNINGSSTATUS / SYFTE			
HANDLINGSTYP		GRANSKNINGSHANDLING	
DATUM	2019-05-01	LEVERANS / ÄNDRINGS-PM	
OBJEKT	VÄG 77		
DELOMRÅDE / BANDEL	UPPSALA LÄNSGR - RÖSA		
ANLÄGGNINGSDI	GEMENSAM		
OBJEKTNUMMER / KM	107256	KONSTRUKTIONNUMMER	
BESTÄLLARE	LEVERANTÖR		
SKAPAD AV	H FORSBERG	UPPRAGSNUMMER	742509
GODKÄND AV	L ÄHLEN	ÄNDELNING	
RITNINGSTYP	PROFILRITNING		
TEKNIKOMRÅDE / INNEHÅLL	T VÄGFORMNING OCH TRAFIK		
BESKRIVNING	PROFIL		
	KM 1/650 - 2/200		
SKALA	1:50	FORMAT	A1
RITNINGNUMMER	1 00 T 03 04	FÖRVALTNINGSNUMMER	
BLAD	4	NÄSTA BLAD	5
BET			

LUTNING / RADI	-0.50 %		Rv 20000	
PROFILHÖJD	+22.65	+22.60	+22.55	+22.50
LANGMÄTNING	00	1/650	1/700	1/750
RAKNAD LINJE	R=5000		A=800	
PLANDATA	R=5000		A=800	
VÄNSTER	-5%	-25%	0%	-25%
TVÄRFALL	0%	0%	0%	0%
HÖGER	-5%	-25%	0%	-25%
ÖVERBYGGNAD				
MARKSLAG				
JORDART				

PLO: 2019-10-25 14:47 X:\VÄSTERÅS\742509 - VÄG 77 UPPSALA LÄNSGRÄNS-RÖSA -67486-102_LCAD\1\1\RIDEF\0010304.DWG FRIBERG CARL

REF: MODELL\1000001
2019-05-16 17:20
MODELL\1000001



TECKENFÖRKLARING:

- KONNEKTIONSLINJE
- VÄGPROFIL
- BEF. VÄGPROFIL
- ⊥/T ANSLUTNING V/H
- ⊗ ANSLUTNING SOM STÄNGS

COORDINATSYSTEM: SWEREF 99 18.00
HÖJDSYSTEM: RH 2000

TYP AV PLAN: **VÄGPLAN**

GRANSKNINGSSTATUS / SYFTE: GRANSKNINGSHANDLING

HANDLINGSTYP: **GRANSKNINGSHANDLING**

DATUM: 2019-05-01 | LEVERANS / ÄNDRINGS-PM

OBJEKT: **VÄG 77 UPPSALA LÄNSGR - RÖSA**

DELOMRÅDE / BANDEL: UPPSALA LÄNSGR - EKNÄS

ANLÄGGNINGSDEN: GEMENSAM

OBJEKTNUMMER / KM: 107256

KONSTRUKTIONNUMMER

BESTÄLLARE: **TRAFIKVERKET** | LEVERANTÖR: **ÅF INFRASTRUCTURE**

SKAPAD AV: H FORSBERG | UPPDRAGSNUMMER: 742509

GODKÄND AV: L ÄHLEN | AVDELNING

RITNINGSTYP: PROFILRITNING

TEKNIKOMRÅDE / INNEHÅLL: T VÄGUTFORMNING OCH TRAFIK

BESKRIVNING: PROFIL KM 2/200 - 2/750

SKALA: 1:50 | FORMAT: A1 | FÖRVALTNINGSNUMMER

RITNINGNUMMER: 1 00 T 03 05 | BLAD: 5 | NÄSTA BLAD: 6 | BET

LUTNING / RADI	PROFILHÖJD	LANGMÄTNING	RAKNAD LINJE	PLANDATA	VÄNSTER	TVÄRFALL	HÖGER	ÖVERBYGGNAD	MARKSLAG	JORDART
2/156.798 +19.350	+19.31	50			-5%	4.0%				
KM 2/200	+19.18	2/200		A=225	25%	2.5%				
KM 2/200	+19.06	2/250		R=600	0%	0.0%				
	+18.93				-25%	2.5%				
	+18.81				5%	4.0%				
	+18.68					2.5%				
	+18.56					0.0%				
	+18.43					2.5%				
	+18.31					4.0%				
	+18.18					2.5%				
	+18.06					0.0%				
	+17.93					2.5%				
	+17.81					4.0%				
	+17.68					2.5%				
	+17.56					0.0%				
	+17.43					2.5%				
	+17.32					4.0%				
	+17.21					2.5%				
	+17.12					0.0%				
	+17.04					2.5%				
	+16.91					4.0%				
	+16.87					2.5%				
	+16.84					0.0%				
	+16.82					2.5%				
	+16.82					4.0%				
	+16.84					2.5%				
	+16.87					0.0%				
	+16.92					2.5%				
	+16.98					4.0%				
	+17.04					2.5%				
	+17.11					0.0%				
	+17.18					2.5%				
	+17.25					4.0%				
	+17.32					2.5%				
	+17.39					0.0%				
	+17.46					2.5%				
	+17.53					4.0%				
	+17.60					2.5%				
	+17.67					0.0%				
	+17.74					2.5%				
	+17.81					4.0%				
	+17.88					2.5%				
	+17.95					0.0%				
	+18.02					2.5%				
	+18.09					4.0%				
	+18.16					2.5%				
	+18.23					0.0%				
	+18.30					2.5%				
	+18.37					4.0%				
	+18.44					2.5%				
	+18.51					0.0%				
	+18.55					2.5%				
	+18.57					4.0%				
	+18.58					2.5%				
	+18.56					0.0%				
	+18.52					2.5%				
	+18.47					4.0%				
	+18.39					2.5%				
	+18.29					0.0%				
	+18.18					2.5%				

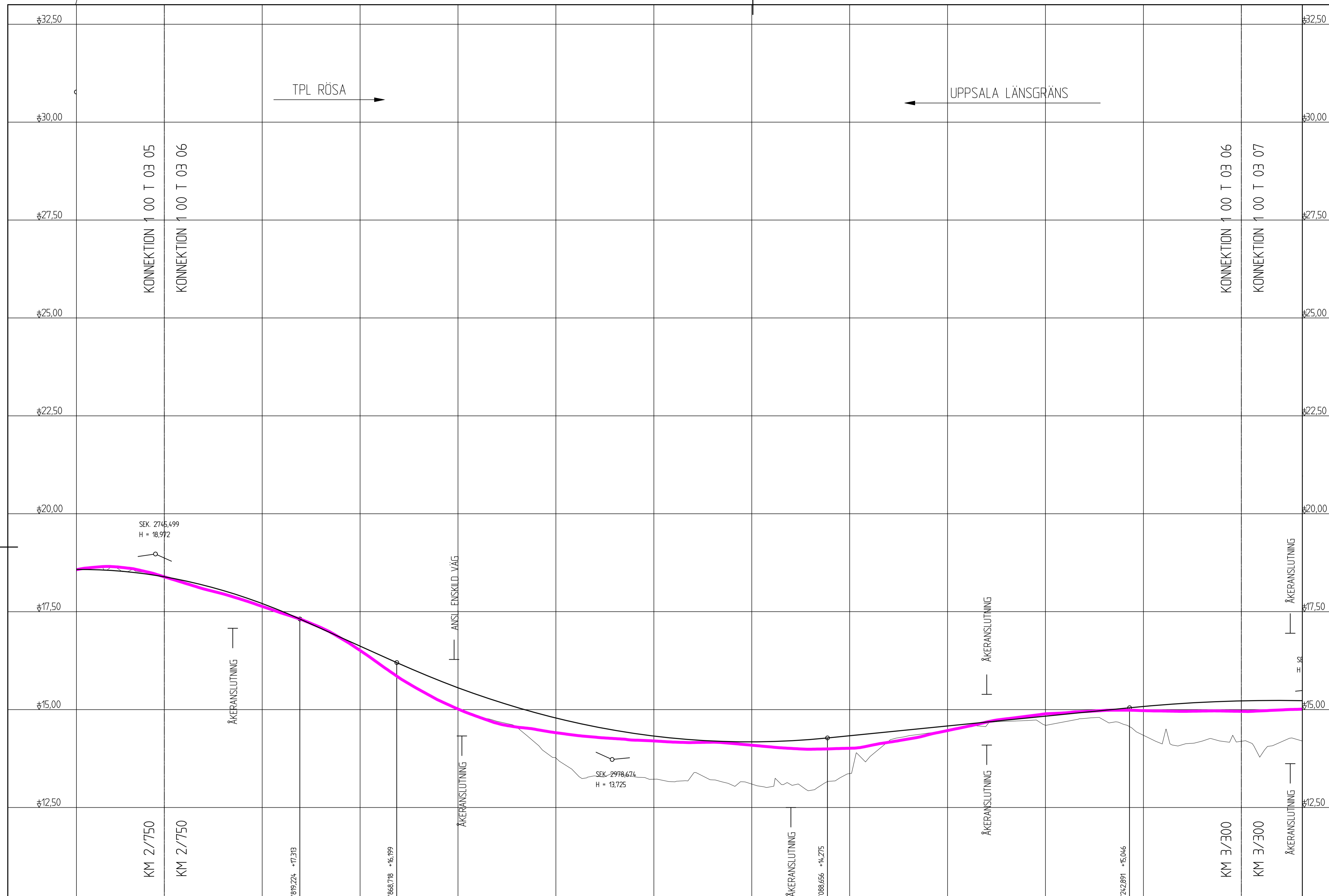
2019-05-01 17:20
 MODELLEN V000001
 2019-05-01 16:52
 MODELLEN V000001

PLO: 2019-10-25 14:17 X:\VÄSTERÅS\742509 - VÄG 77 UPPSALA LÄNSGRÄNS-RÖSA -67486-102_LOAD\1\1\RIDEF\0010305.DWG FRIBERG CARL

TECKENFÖRKLARING:

- - - - KONNEKTIONSLINJE
- VÄGPROFIL
- BEF. VÄGPROFIL
- ⊥/T ANSLUTNING V/H
- ⊗ ANSLUTNING SOM STÄNGS

KOORDINATSYSTEM: SWEREF 99 18.00
HÖJDSYSTEM: RH 2000



TYP AV PLAN: **VÄGPLAN**

GRANSKNINGSSTATUS / SYFTE: GRANSKNINGSHANDLING

HANDLINGSTYP: GRANSKNINGSHANDLING

DATUM: 2019-05-01

OBJEKT: **VÄG 77 UPPSALA LÄNSGR - RÖSA**

DELOMRÅDE / BANDEL: UPPSALA LÄNSGR - EKNÄS

ANLÄGGNINGSTYP: GEMENSAM

OBJEKTNUMMER / KM: 107256

PROFILHÖJD	+8.58	+8.55	+8.52	+8.47	+8.39	+8.29	+8.18	+8.04	+7.89	+7.71	+7.51	+7.30	+7.07	+6.85	+6.62	+6.40	+6.17	+5.95	+5.75	+5.56	+5.38	+5.21	+5.06	+4.91	+4.78	+4.67	+4.56	+4.47	+4.39	+4.32	+4.27	+4.23	+4.20	+4.18	+4.18	+4.18	+4.20	+4.24	+4.28	+4.33	+4.38	+4.43	+4.48	+4.53	+4.58	+4.63	+4.68	+4.73	+4.78	+4.83	+4.88	+4.93	+4.98	+5.03	+5.08	+5.12	+5.16	+5.19	+5.21	+5.22	+5.23	+5.23	+5.23
LÅNGMÄTNING	2/750				2/800				2/850				2/900				2/950				3/000				3/050				3/100				3/150				3/200				3/250				3/300																		
RAKNAD LINJE	Rv 5000 -2,25 % Rv -8000 0,50 %																																																														
PLANDATA	A=340																R=900								A=400																																						
VANSTER	-5%																																																														
TVÄRFALL	0%																																																														
HÖGER	-5%																																																														
ÖVERBYGGNAD																																																															
MARKSLAG																																																															
JORDART																																																															

PLO: 2019-10-25 14:47 X:\VÄSTERÅS\142509 - VÄG 77 UPPSALA LÄNSGRÄNS-RÖSA -67486-102_LOAD\1\1\INDEF\0010360.DWG FRIBERG CARL

BESTÄLLARE: **TRAFIKVERKET**

LEVERANTÖR: **ÅF INFRASTRUCTURE**

SKAPAD AV: **H FORSBERG**

GODKÄND AV: **L ÅHLEN**

RITNINGSTYP: PROFILRITNING

TEKNIKOMRÅDE / INNEHÅLL: T VÄGUTFORMNING OCH TRAFIK

BESKRIVNING: PROFIL KM 2/750 - 3/300

SKALA: 1:50 1:1000 A1

FORMAT: 1:1000 A1

FÖRVALTNINGSNUMMER: 742509

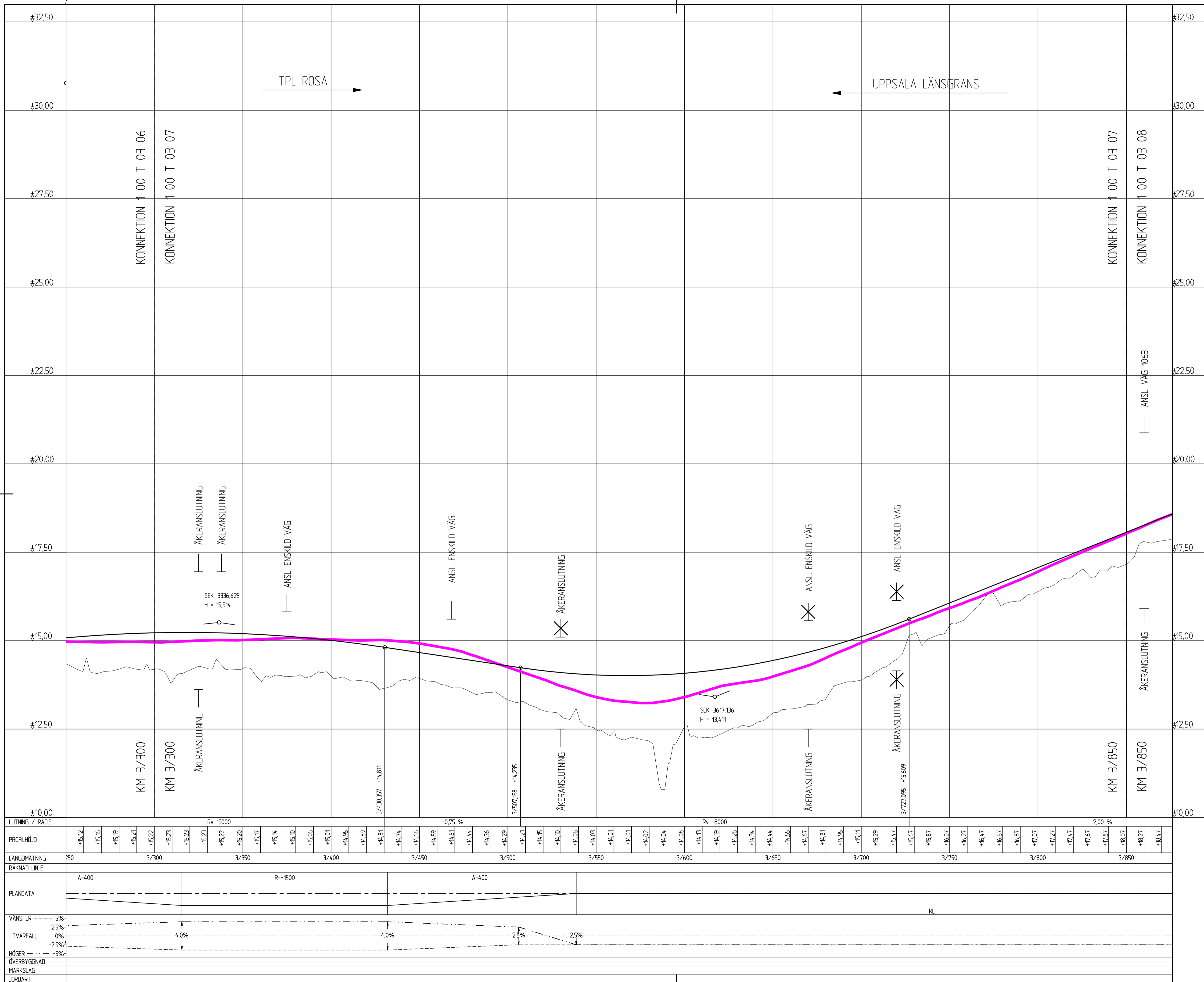
RITNINGNUMMER: 1 00 T 03 06

BLAD: 6

NÄSTA BLAD: 7

BET:

KREF: MODEL\142509.DWG
2019-05-16 17:20
MODEL\142509.DWG
2019-05-17 06:52



TECKENFÖRKLARING:

- KONNEKTIONSLINJE
- VÄGPROFIL
- BEF. VÄGPROFIL
- ⊥/T ANSLUTNING V/H
- ⊗ ANSLUTNING SOM STÄNGS

COORDINATSYSTEM: SWEREF 99 18.00
HÖJDSYSTEM: RH 2000

TYP AV PLAN: **VÄGPLAN**

GRANSKNINGSSTATUS / SYFTE: GRANSKNINGSHANDLING

HANDLINGSTYP: GRANSKNINGSHANDLING

DATUM: 2019-05-01

OBJEKT: **VÄG 77 UPPSALA LÄNSGR - RÖSA**

DELOMRÅDE / BANDEL: UPPSALA LÄNSGR - EKNÄS

ANLÄGGNINGSDRAG: GEMENSAM

OBJEKTNUMMER / KM: 107256

KONSTRUKTIONNUMMER: 742509

LEVERANTÖR: **ÅF INFRASTRUCTURE**

SKAPAD AV: H FORSBERG

GODKÄND AV: L ÅHLEN

RITNINGSTYP: PROFILRITNING

TEKNIKOMRÅDE / INNEHÅLL: T VÄGUTFORMNING OCH TRAFIK

BESKRIVNING: PROFIL KM 3/300 - 3/850

SKALA: 1:50 1:1000 A1

FORMAT: A1

FÖRVALTNINGSNUMMER: 742509

RITNINGNUMMER: 1 00 T 03 07

BLAD: 7

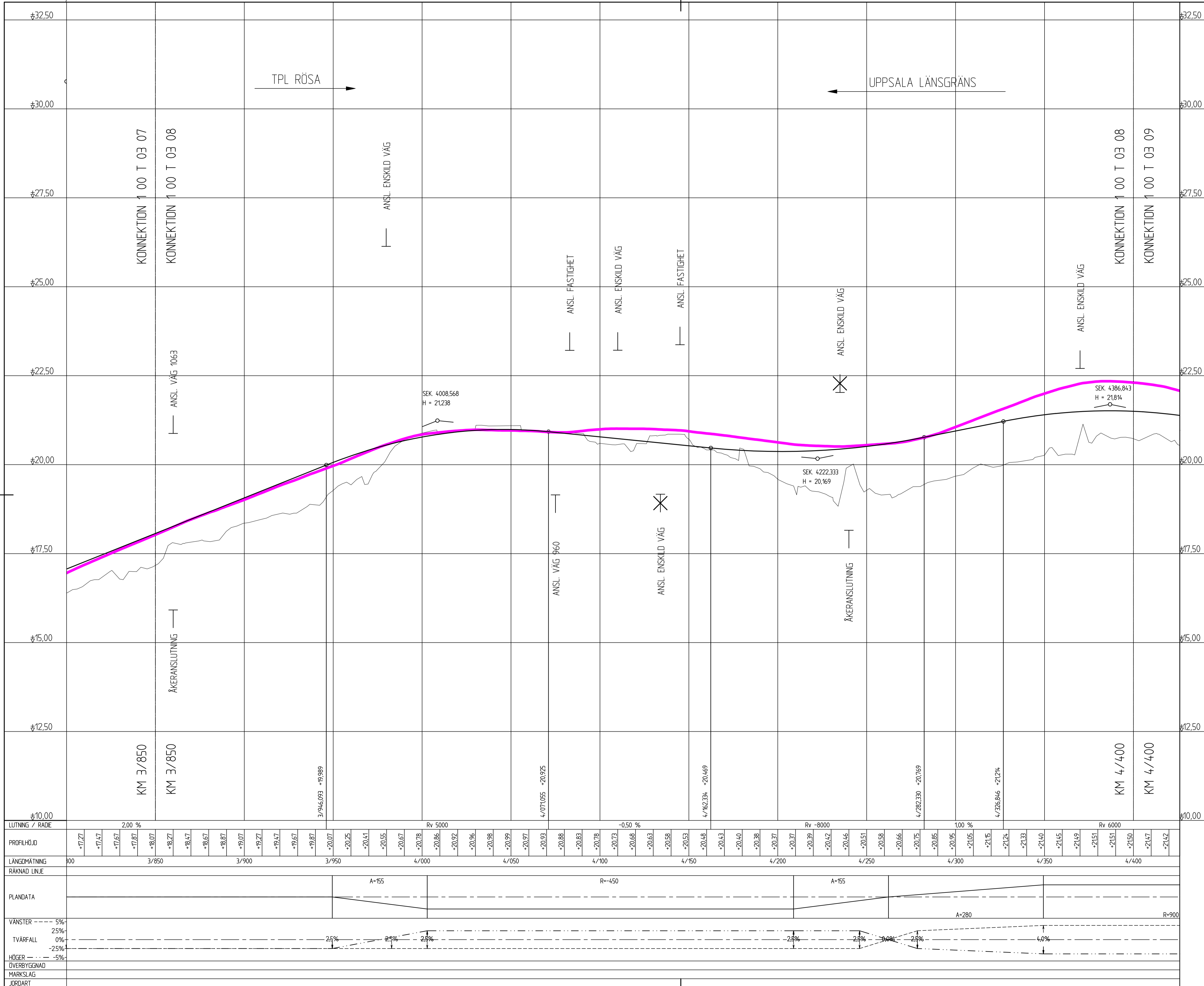
NÄSTA BLAD: 8

BET: 8

LUTNING / RADI	PROFILHÖJD	LANGMÄTNING	RAKNAD LINJE	PLANDATA	VANSTER	TVÄRFALL	HÖGER	ÖVERBYGGNAD	MARKSLAG	JORDART
Rv 15000	+5.12	3/300	A=400		-5%	0%	-5%			
	+5.16				25%					
	+5.19				5%					
	+5.21				0%					
	+5.22				4.0%					
	+5.23				0%					
	+5.23				4.0%					
	+5.23				0%					
	+5.22				4.0%					
	+5.17				0%					
	+5.14				4.0%					
	+5.10				0%					
	+5.06				2.5%					
	+5.01				0%					
	+4.95				4.0%					
	+4.89				0%					
	+4.81				2.5%					
	+4.74				0%					
	+4.66				2.5%					
	+4.59				0%					
	+4.51				4.0%					
	+4.44				0%					
	+4.36				2.5%					
	+4.29				0%					
	+4.21				4.0%					
	+4.15				0%					
	+4.10				2.5%					
	+4.06				0%					
	+4.03				4.0%					
	+4.01				0%					
	+4.01				2.5%					
	+4.02				0%					
	+4.04				4.0%					
	+4.08				0%					
	+4.13				2.5%					
	+4.19				0%					
	+4.26				4.0%					
	+4.34				0%					
	+4.44				2.5%					
	+4.55				0%					
	+4.67				4.0%					
	+4.81				0%					
	+4.95				2.5%					
	+5.11				0%					
	+5.29				4.0%					
	+5.47				0%					
	+5.67				2.5%					
	+5.87				0%					
	+6.07				4.0%					
	+6.27				0%					
	+6.47				2.5%					
	+6.67				0%					
	+6.87				4.0%					
	+7.07				0%					
	+7.27				2.5%					
	+7.47				0%					
	+7.67				4.0%					
	+7.87				0%					
	+8.07				2.5%					
	+8.27				0%					
	+8.47				4.0%					

2019-05-16 17:20
2019-05-17 06:52
REF: MODEL\10000001
MODEL\10000001

PLO: 2019-10-25 14:47 X:\VÄSTERÅS\742509 - VÄG 77 UPPSALA LÄNSGRÄNS-RÖSA -67486-102_LOAD\1\1\RIDEF\10010307.DWG FRIBERG CARL



TECKENFÖRKLARING:

- KONNEKTIONSLINJE
- VÄGPROFIL
- BEF. VÄGPROFIL
- ⊥/T ANSLUTNING V/H
- ✕ ANSLUTNING SOM STÄNGS

KOORDINATSYSTEM: SWEREF 99 18.00
HÖJDSYSTEM: RH 2000

LUTNING / RADI	2.00 %																								Rv 5000																								-0.50 %																								Rv -8000																								1.00 %																								Rv 6000																																															
PROFILHÖJD	+17.21	+17.47	+17.67	+17.87	+18.07	+18.27	+18.47	+18.67	+18.87	+19.07	+19.27	+19.47	+19.67	+19.87	+20.07	+20.25	+20.41	+20.55	+20.67	+20.78	+20.86	+20.92	+20.96	+20.98	+20.99	+20.97	+20.93	+20.88	+20.83	+20.78	+20.73	+20.68	+20.63	+20.58	+20.53	+20.48	+20.43	+20.40	+20.38	+20.37	+20.37	+20.37	+20.39	+20.42	+20.46	+20.51	+20.58	+20.66	+20.75	+20.85	+20.95	+2.105	+2.15	+2.124	+2.133	+2.140	+2.145	+2.149	+2.151	+2.151	+2.150	+2.147	+2.142																																																																																																									
LANGMÄTNING	300	3/850							3/900							3/950							4/000							4/050							4/100							4/150							4/200							4/250							4/300							4/350							4/400																																																																																									
RAKNAD LINJE																									A=155																								R=450																								A=155																								A=280																								R=900																																															
PLANDATA																																																																																																																																																																								
VÄNSTER	-5%																																																																																																																																																																							
TVRÄVFALL																									2.5%																								2.5%																								2.5%																								2.5%																								2.5%																								4.0%																							
HÖGER	-5%																																																																																																																																																																							
ÖVERBYGGNAD																																																																																																																																																																								
MARKSLAG																																																																																																																																																																								
JORDART																																																																																																																																																																								

TYP AV PLAN: **VÄGPLAN**

GRANSKNINGSSTATUS / SYFTE: **GRANSKNINGSHANDLING**

HANDLINGSTYP: **GRANSKNINGSHANDLING**

DATUM: 2019-05-01 LEVERANS / ÄNDRINGS-PM

OBJEKT: **VÄG 77 UPPSALA LÄNSGR - RÖSA**

DELOMRÅDE / BANDEL: **UPPSALA LÄNSGR - EKNÅS**

ANLÄGGNINGENDEL: **GEMENSAM**

OBJEKTNUMMER / KM: 107256 KONSTRUKTIONNUMMER

BESTÄLLARE: **TRAFIKVERKET** LEVERANTÖR: **ÅF INFRASTRUCTURE**

SKAPAD AV: H FORSBERG UPPDRAGSNUMMER: **742509**

GODKÄND AV: L ÄHLEN AVDELNING

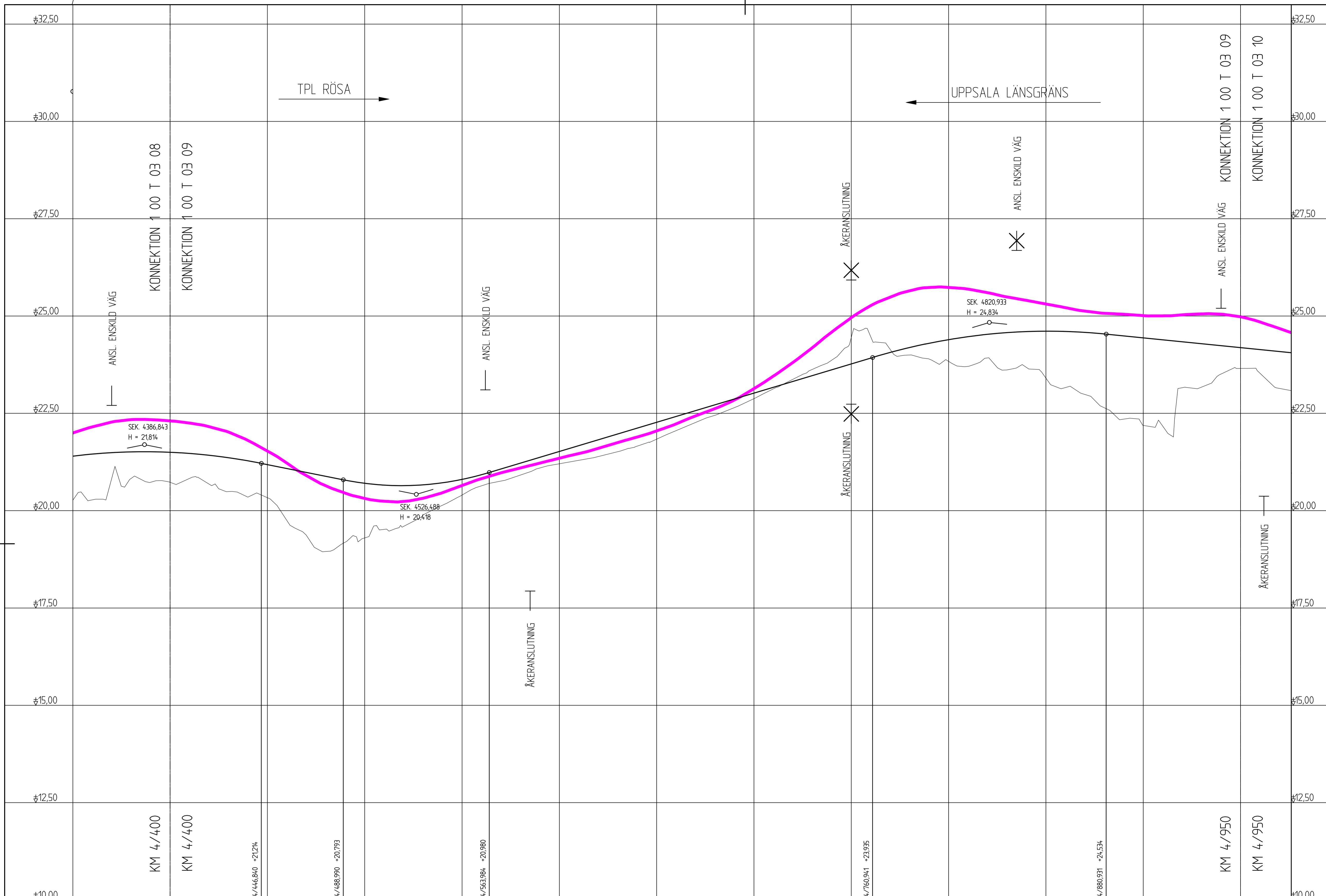
RITNINGSTYP: **PROFILRITNING**

TEKNIKOMRÅDE / INNEHÅLL: **T VÄGUTFORMNING OCH TRAFIK**

BESKRIVNING: **PROFIL KM 3/850 - 4/400**

SKALA: 1:50 1:1000 A1 FÖRVALTNINGSNUMMER

RITNINGNUMMER: 1 00 T 03 08 BLAD: 8 NÄSTA BLAD: 9 BET: 9



TECKENFÖRKLARING:

- KONNEKTIONSLINJE
- VÄGPROFIL
- BEF, VÄGPROFIL
- ⊥/T ANSLUTNING V/H
- ⊗ ANSLUTNING SOM STÄNGS

KOORDINATSYSTEM: SWEREF 99 18.00
HÖJDSYSTEM: RH 2000

LUTNING / RADI	Rv 6000	-1,00 %	Rv -3000	1,50 %	Rv 6000	-0,50 %							
PROFILHÖJD	+21,45 +21,49 +21,51 +21,50	+21,47 +21,42 +21,36 +21,28 +21,18 +21,08 +20,98 +20,88 +20,78	+20,70 +20,66 +20,64 +20,66 +20,72 +20,80 +20,92 +21,07 +21,22 +21,37 +21,52 +21,67 +21,82 +21,97 +22,12 +22,27 +22,42 +22,57 +22,72 +22,87 +23,02 +23,17 +23,32 +23,47 +23,62 +23,77 +23,92 +24,06 +24,19 +24,30 +24,39 +24,47 +24,53 +24,57 +24,60 +24,61 +24,60 +24,58 +24,54 +24,49 +24,44 +24,39 +24,34 +24,29 +24,24 +24,19 +24,14 +24,09	+22,42 +22,57 +22,72 +22,87 +23,02 +23,17 +23,32 +23,47 +23,62 +23,77 +23,92 +24,06 +24,19 +24,30 +24,39 +24,47 +24,53 +24,57 +24,60 +24,61 +24,60 +24,58 +24,54 +24,49 +24,44 +24,39 +24,34 +24,29 +24,24 +24,19 +24,14 +24,09	+22,42 +22,57 +22,72 +22,87 +23,02 +23,17 +23,32 +23,47 +23,62 +23,77 +23,92 +24,06 +24,19 +24,30 +24,39 +24,47 +24,53 +24,57 +24,60 +24,61 +24,60 +24,58 +24,54 +24,49 +24,44 +24,39 +24,34 +24,29 +24,24 +24,19 +24,14 +24,09	+24,06 +24,19 +24,30 +24,39 +24,47 +24,53 +24,57 +24,60 +24,61 +24,60 +24,58 +24,54 +24,49 +24,44 +24,39 +24,34 +24,29 +24,24 +24,19 +24,14 +24,09	+24,06 +24,19 +24,30 +24,39 +24,47 +24,53 +24,57 +24,60 +24,61 +24,60 +24,58 +24,54 +24,49 +24,44 +24,39 +24,34 +24,29 +24,24 +24,19 +24,14 +24,09						
LANGMÄTNING	350	4/400	4/450	4/500	4/550	4/600	4/650	4/700	4/750	4/800	4/850	4/900	4/950
RAKNAD LINJE													
PLANDATA		R=900		A=300		RL		A=400		R=1200		A=400	
VÄNSTER	-5%												
TVÄRFALL	0%		4,0%		2,5%	2,5%	2,5%	2,5%	2,5%	4,0%		4,0%	
HÖGER	-5%												
ÖVERBYGGNAD													
MARKSLAG													
JORDART													

TYP AV PLAN: **VÄGPLAN**

GRANSKNINGSSTATUS / SYFTE: GRANSKNINGSHANDLING

HANDLINGSTYP: GRANSKNINGSHANDLING

DATUM: 2019-05-01

OBJEKT: **VÄG 77 UPPSALA LÄNSGR - RÖSA**

DELOMRÅDE / BANDEL: UPPSALA LÄNSGR - EKNÄS

ANLÄGGNINGSDRAG: GEMENSAM

OBJEKTNUMMER / KM: 107256

KONSTRUKTIONNUMMER: 742509

BESTÄLLARE: TRAFIKVERKET

LEVERANTÖR: ÅF INFRASTRUCTURE

SKAPAD AV: H FORSBERG

GODKÄND AV: L ÅHLEN

RITNINGSTYP: PROFILRITNING

TEKNIKOMRÅDE / INNEHÅLL: T VÄGUTFORMNING OCH TRAFIK

BESKRIVNING: PROFIL KM 4/400 - 4/950

SKALA: 1:50 1:1000 A1

FORMAT: A1

FÖRVALTNINGSNUMMER: 742509

RITNINGNUMMER: 100 T 03 09

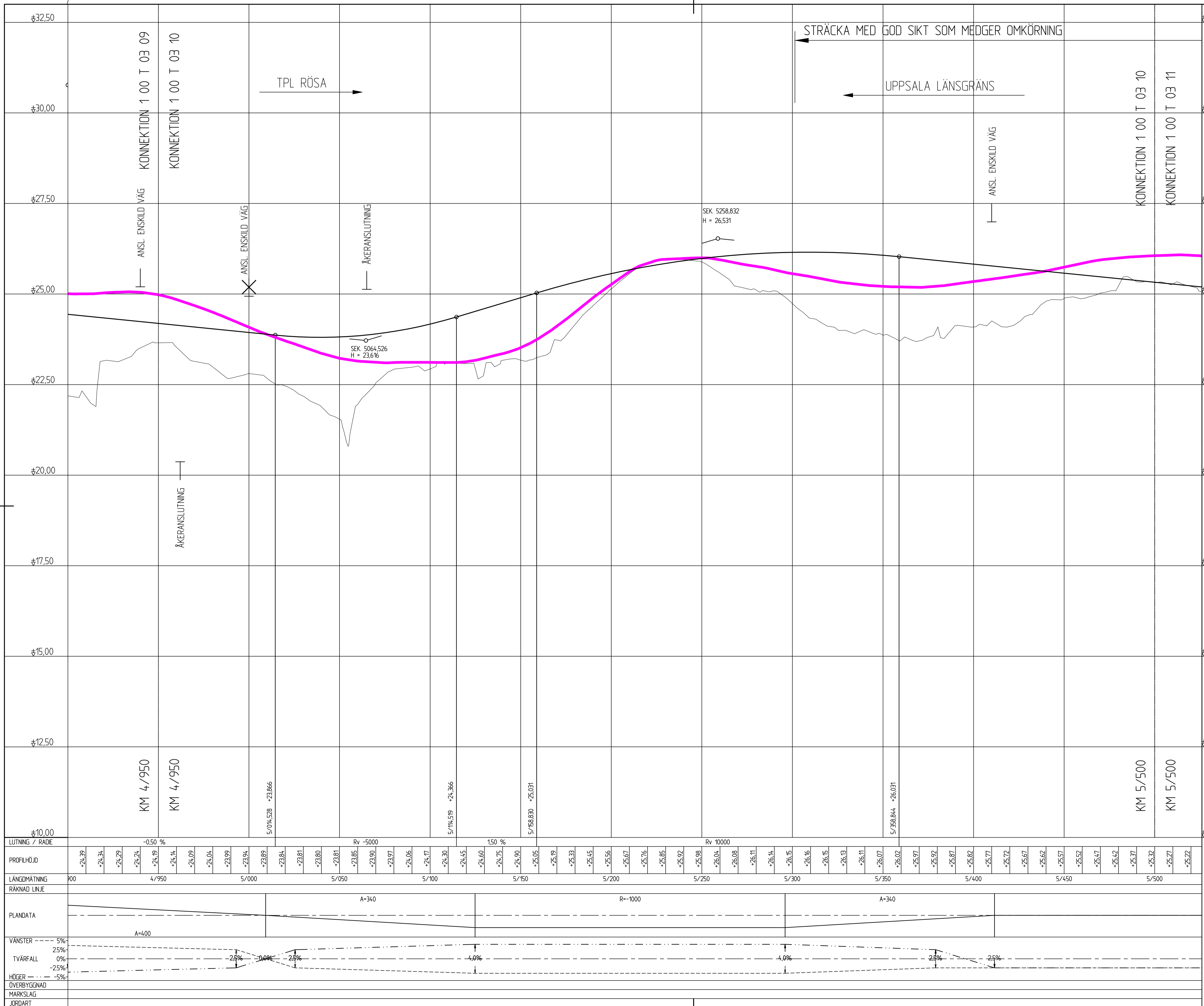
BLAD: 9

NÄSTA BLAD: 10

BET: 139

2019-05-01 17:20
 MODELLEN VÄGPROFIL
 2019-05-01 16:52

2019-10-25 14:38 X:\VÄSTERÅS\742509 - VÄG 77 UPPSALA LÄNSGRÄNS-RÖSA -67486-102_LOAD\1\1\RIDEF\10070309.DWG FRIBERG CARL



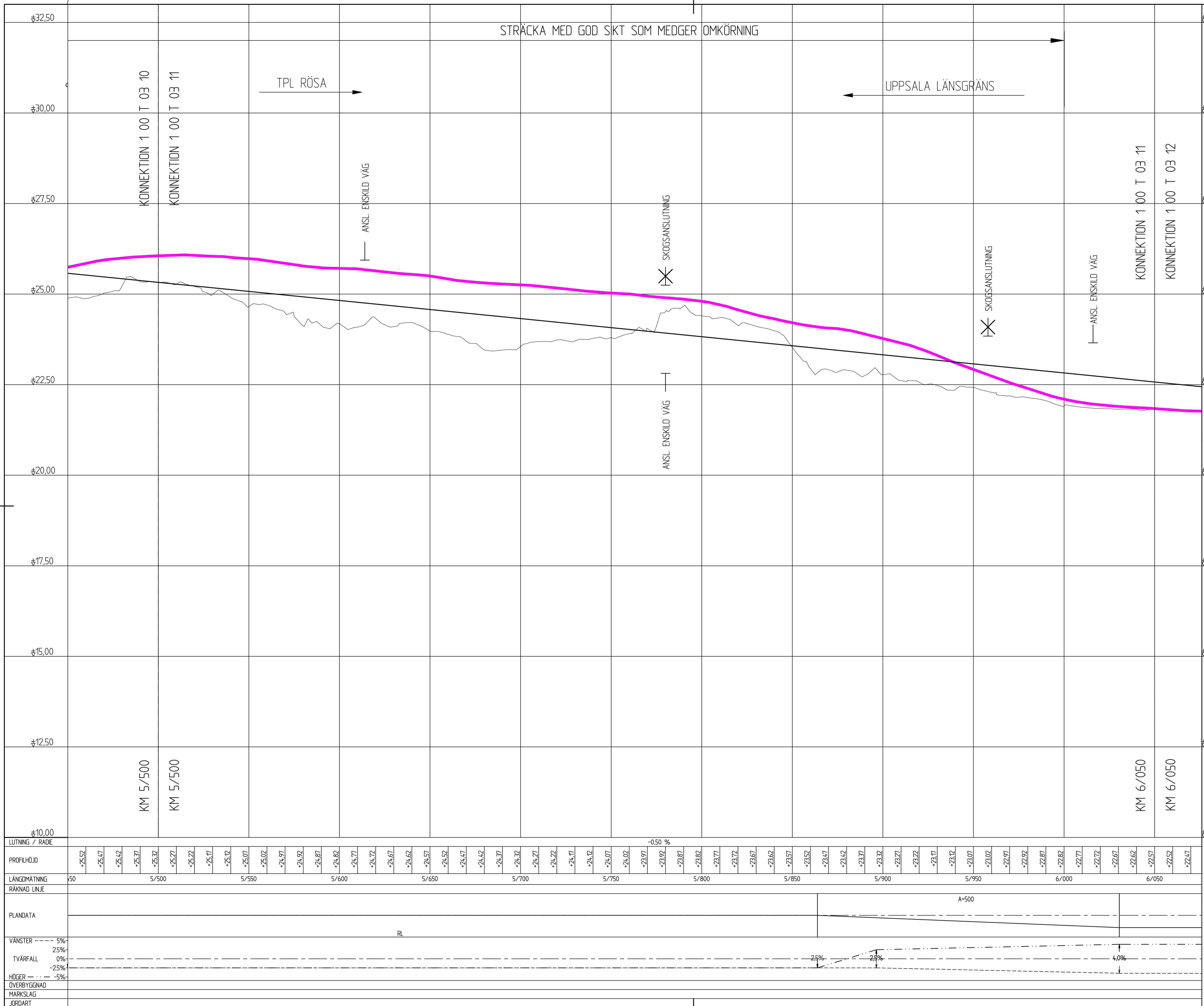
- TECKENFÖRKLARING:**
- KONNEKTIONSLINJE
 - VÄGPROFIL
 - BEF. VÄGPROFIL
 - ⊥/T ANSLUTNING V/H
 - ⊗ ANSLUTNING SOM STÄNGS

KOORDINATSYSTEM: SWEREF 99 18.00
HÖJDSYSTEM: RH 2000

TYP AV PLAN		VÄGPLAN	
GRANSKNINGSSTATUS / SYFTE			
HANDLINGSTYP			
GRANSKNINGSHANDLING			
DATUM	2019-05-01	LEVERANS / ÄNDRINGS-PM	
OBJEKT	VÄG 77		
DELOMRÅDE / BANDEL	UPPSALA LÄNSGR - RÖSA		
ANLÄGGNINGSDI	GEMENSAM		
OBJEKTNUMMER / KM	107256	KONSTRUKTIONNUMMER	
BESTÄLLARE	TRAFIKVERKET	LEVERANTÖR	ÅF INFRASTRUCTURE
SKAPAD AV	H FORSBERG	UPPDRAGSNUMMER	742509
GODKÄND AV	L ÄHLEN	AVDELNING	
RITNINGSTYP	PROFILRITNING		
TEKNIKOMRÅDE / INNEHÅLL	T VÄGUTFORMNING OCH TRAFIK		
BESKRIVNING	PROFIL		
	KM 4/950 - 5/500		
SKALA	1:50	FORMAT	A1
RITNINGNUMMER	1:1000	FÖRVALTNINGSNUMMER	
BLAD	10	NÄSTA BLAD	11
JORDART	1 00 T 03 10	BET	

XREF: MODEL\10000001
 2019-05-16 17:20
 MODEL\10000001
 2019-05-17 06:52

PLO: 2019-10-25 14:18 X:\VÄSTÄRS\742509 - VÄG 77 UPPSALA LÄNSGRÄNS-RÖSA -67486-102_LCAD\1\1\RIDEF\10010310.DWG FRBERG CARL



TECKENFÖRKLARING:

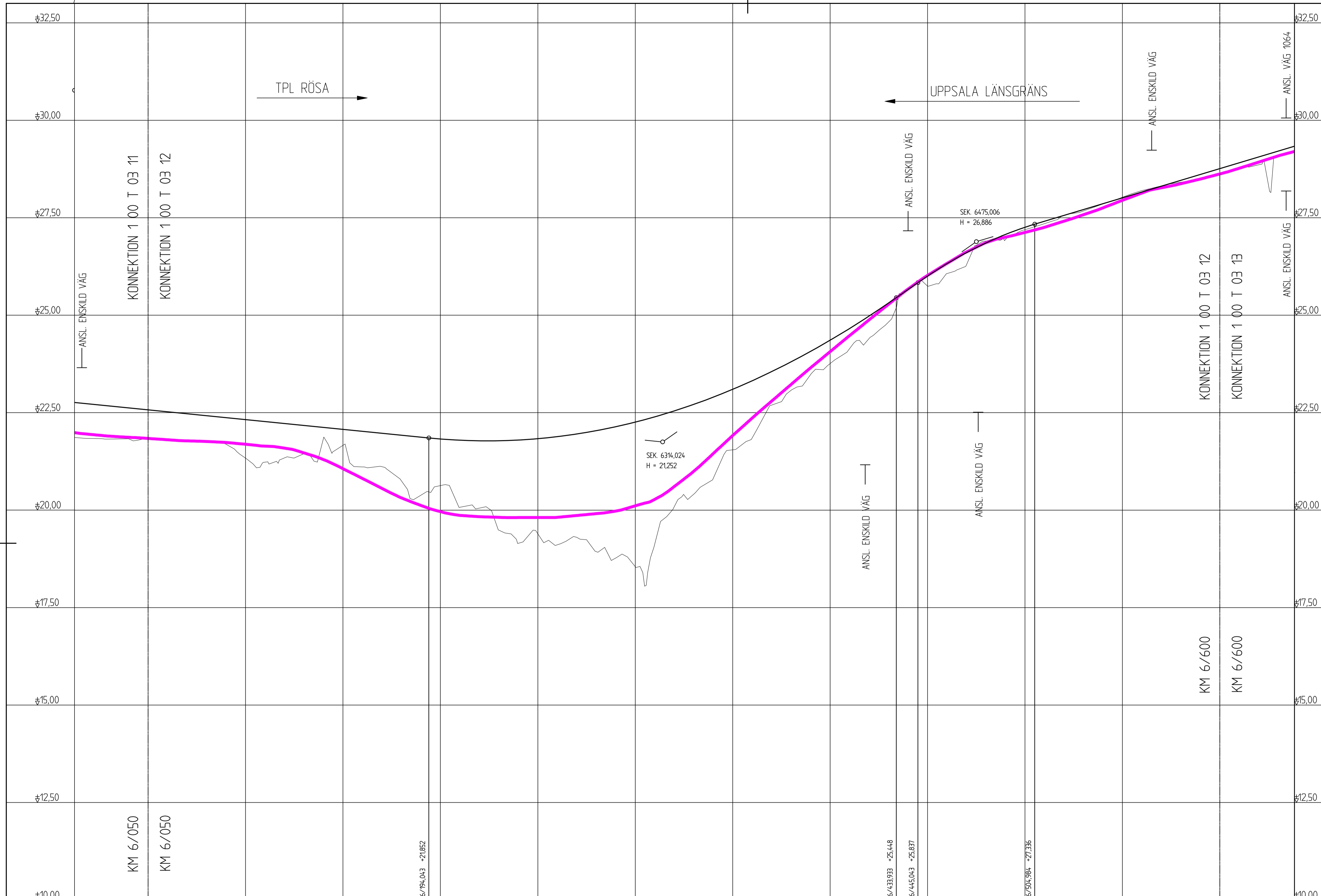
- KONNEKTIONSLINJE
- VÄGPROFIL
- BEF. VÄGPROFIL
- ⊥/T ANSLUTNING V/H
- ⊗ ANSLUTNING SOM STÄNGS

KOORDINATSYSTEM: SWEREF 99 18.00
HÖJDSYSTEM: RH 2000

TYP AV PLAN		VÄGPLAN	
<small>GRANSKNINGSSTATUS / SYFTE</small>			
<small>HANDLINGSTYP</small>			
GRANSKNINGSHANDLING			
<small>DATUM</small>		<small>LEVERANS / ÄNDRINGS-PM</small>	
2019-05-01			
<small>OBJEKT</small>			
VÄG 77			
UPPSALA LÄNSGR - RÖSA			
<small>DELOMRÅDE / BANDEL</small>			
UPPSALA LÄNSGR - EKNÄS			
<small>ANLÄGGNINGSDJEL</small>			
GEMENSAM			
<small>OBJEKTNUMMER / KM</small>		<small>KONSTRUKTIONNUMMER</small>	
107256			
<small>BESTÄLLARE</small>		<small>LEVERANTÖR</small>	
TRAFIKVERKET		ÅF INFRASTRUCTURE	
<small>SKAPAD AV</small>		<small>UPPDRAGSNUMMER</small>	
H FORSBERG		742509	
<small>GODKÄND AV</small>		<small>AVDELNING</small>	
L ÄHLEN			
<small>RITNINGSTYP</small>			
PROFILRITNING			
<small>TEKNIKOMRÅDE / INNEHÅLL</small>			
T VÄGUTFORMNING OCH TRAFIK			
<small>BESKRIVNING</small>			
PROFIL			
KM 5/500 - 6/050			
<small>SKALA</small>		<small>FÖRVALTNINGSNUMMER</small>	
1:50		A1	
<small>RITNINGNUMMER</small>		<small>BLAD</small>	
1 00 T 03 11		11	
		<small>NÄSTA BLAD</small>	
		12	
		<small>BET</small>	

KREF: MODEL\1\000001
 2019-05-11 17:20
 MODEL\1\000001

PLO: 2019-10-25 14:38 X:\VÄSTERÅSVÄG2509 - VÄG 77 UPPSALA LÄNSGRÄNS-RÖSA -67486-102_LCAD\1\1\RIDEF\001031D0WG FRBERG CARL



TECKENFÖRKLARING:

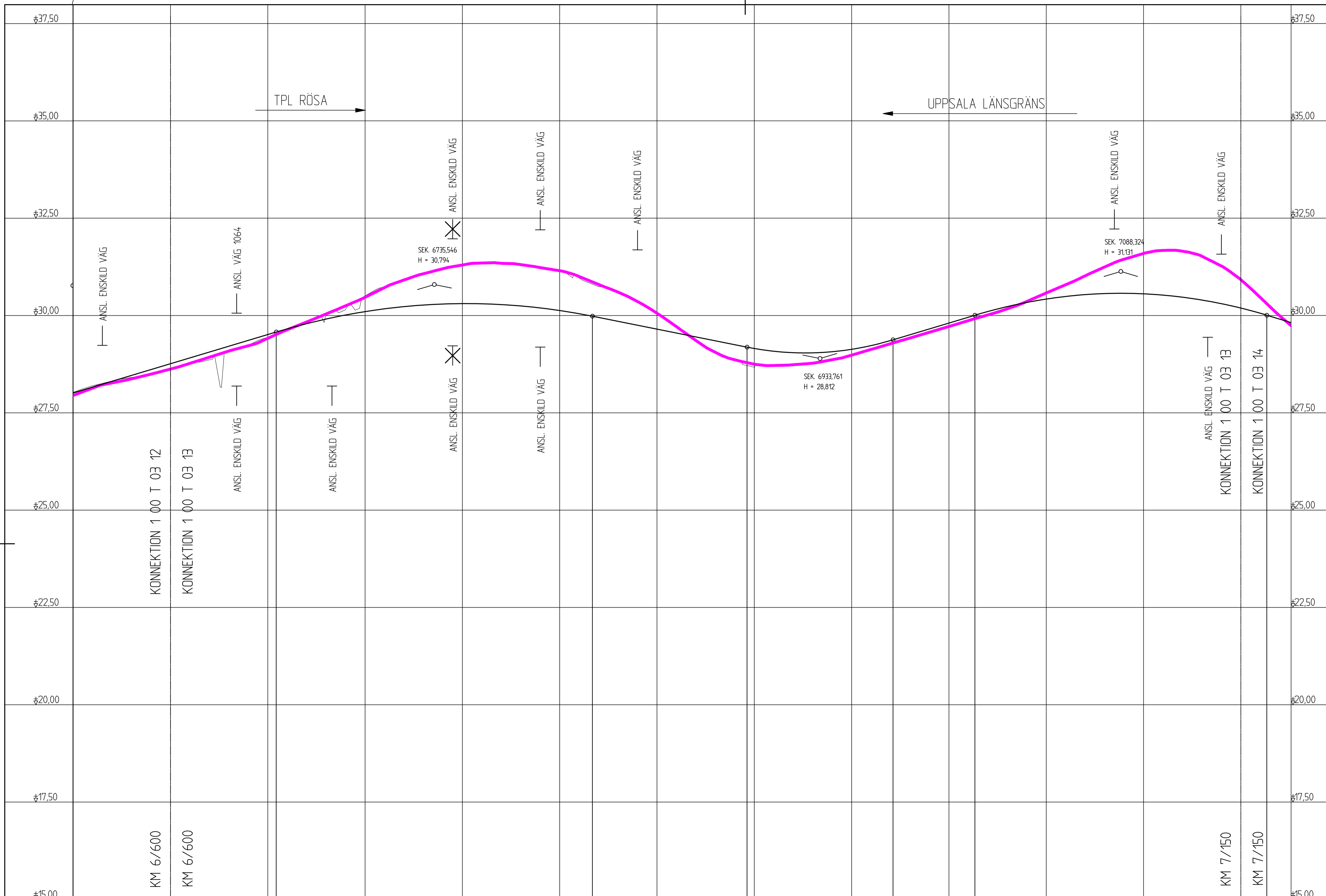
- - - - - KONNEKTIONSLINJE
- VÄGPROFIL
- BEF. VÄGPROFIL
- ⊥/T ANSLUTNING V/H
- ✱ ANSLUTNING SOM STÄNGS

KOORDINATSYSTEM: SWEREF 99 18.00
HÖJDSYSTEM: RH 2000

TYP AV PLAN		VÄGPLAN	
GRANSKNINGSSTATUS / SYFTE			
HANDLINGSTYP			
GRANSKNINGSHANDLING			
DATUM	2019-05-01	LEVERANS / ÄNDRINGS-PM	
OBJEKT	VÄG 77		
	UPPSALA LÄNSGR - RÖSA		
DELOMRÅDE / BANDEL	UPPSALA LÄNSGR - EKNÄS		
ANLÄGGNINGSDJEL	GEMENSAM		
OBJEKTNUMMER / KM	107256	KONSTRUKTIONSNUMMER	
BESTÄLLARE	TRAFIKVERKET	LEVERANTÖR	ÅF INFRASTRUCTURE
SKAPAD AV	H FORSBERG	UPPRAGSNUMMER	742509
GODKÄND AV	L ÅHLEN	AVDELNING	

LUTNING / RÅDE	PROFILHÖJD	LANGMÅTNING	RAKNAD LINJE	PLANDATA	VÄNSTER	TVÄRFALL	HÖGER	ÖVERBYGGNAD	MARKSLAG	JORDART
Rv -6000	+22.72, +22.67, +22.62, +22.57, +22.52, +22.47, +22.42, +22.37, +22.32, +22.27, +22.22, +22.17, +22.12, +22.07, +22.02, +21.97, +21.92, +21.87, +21.83, +21.79, +21.78, +21.78, +21.80, +21.83, +21.88, +21.95, +22.04, +22.14, +22.26, +22.39, +22.54, +22.71, +22.90, +23.10, +23.32, +23.55, +23.80, +24.07, +24.36, +24.66, +24.98, +25.31, +25.66, +26.01, +26.32, +26.61, +26.86, +27.07, +27.26, +27.41, +27.55, +27.71, +27.86, +28.01, +28.16, +28.31, +28.46, +28.61, +28.76, +28.91, +29.06, +29.21	6/050, 6/100, 6/150, 6/200, 6/250, 6/300, 6/350, 6/400, 6/450, 6/500, 6/550, 6/600	R=-1500, A=500, A=350	5%, 25%, 0%, -25%, -5%	4,0%, 4,0%, 2,5%, 3,0%, 2,5%					

SKALA	1:50	FORMAT	A1	FÖRVALTNINGSNUMMER	
RITINGSNUMMER	1:1000	BLAD	12	NÄSTA BLAD	13
	1 00 T 03 12	BET			



TECKENFÖRKLARING:

- KONNEKTIONS LINJE
- VÄGPROFIL
- BEF. VÄGPROFIL
- ⊥/T ANSLUTNING V/H
- ⊗ ANSLUTNING SOM STÄNGS

KOORDINATSYSTEM: SWEREF 99 18.00
HÖJDSYSTEM: RH 2000

LUTNING / RADIE	150 %															Rv 6500										-100 %										Rv -3000										150 %										Rv 5000										-150 %				
PROFILHÖJD	+28.16	+28.31	+28.46	+28.61	+28.76	+28.91	+29.06	+29.21	+29.36	+29.51	+29.66	+29.79	+29.91	+30.01	+30.10	+30.17	+30.23	+30.27	+30.30	+30.31	+30.30	+30.28	+30.25	+30.19	+30.13	+30.05	+29.95	+29.85	+29.75	+29.65	+29.55	+29.45	+29.35	+29.25	+29.15	+29.08	+29.04	+29.04	+29.07	+29.13	+29.23	+29.36	+29.51	+29.66	+29.81	+29.96	+30.10	+30.23	+30.33	+30.42	+30.49	+30.53	+30.55	+30.57	+30.55	+30.52	+30.47	+30.39	+30.30	+30.19	+30.05	+29.91								
LANGMÄTNING	550					6/600					6/650					6/700					6/750					6/800					6/850					6/900					6/950					7/000					7/050					7/100					7/150									
RAKNAD LINJE																																																																						
PLANDATA																R=600										A=250										A=700										R=4000										A=700														
VANSTER	-5%																																																																					
TVÄRFALL	0%																																																																					
HÖGER	-5%																																																																					
ÖVERBYGGNAD																																																																						
MARKSLAG																																																																						
JORDART																																																																						

TYP AV PLAN: **VÄGPLAN**

GRANSKNINGSSTATUS / SYFTE: GRANSKNINGSHANDLING

HANDLINGSTYP: GRANSKNINGSHANDLING

DATUM: 2019-05-01 | LEVERANS / ÄNDRINGS-PM

OBJEKT: **VÄG 77 UPPSALA LÄNSGR - RÖSA**

DELOMRÅDE / BANDEL: UPPSALA LÄNSGR - EKNÄS

ANLÄGGNINGSTYP: GEMENSAM

OBJEKTNUMMER / KM: 107256 | KONSTRUKTIONNUMMER

BESTÄLLARE: TRAFIKVERKET | LEVERANTÖR: ÅF INFRASTRUCTURE

SKAPAD AV: H FORSBERG | UPPDRAGSNUMMER: 742509

GODKÄND AV: L ÄHLEN | ÄNDELNING

RITNINGSTYP: PROFILRITNING

TEKNIKOMRÅDE / INNEHÅLL: T VÄGUTFORMNING OCH TRAFIK

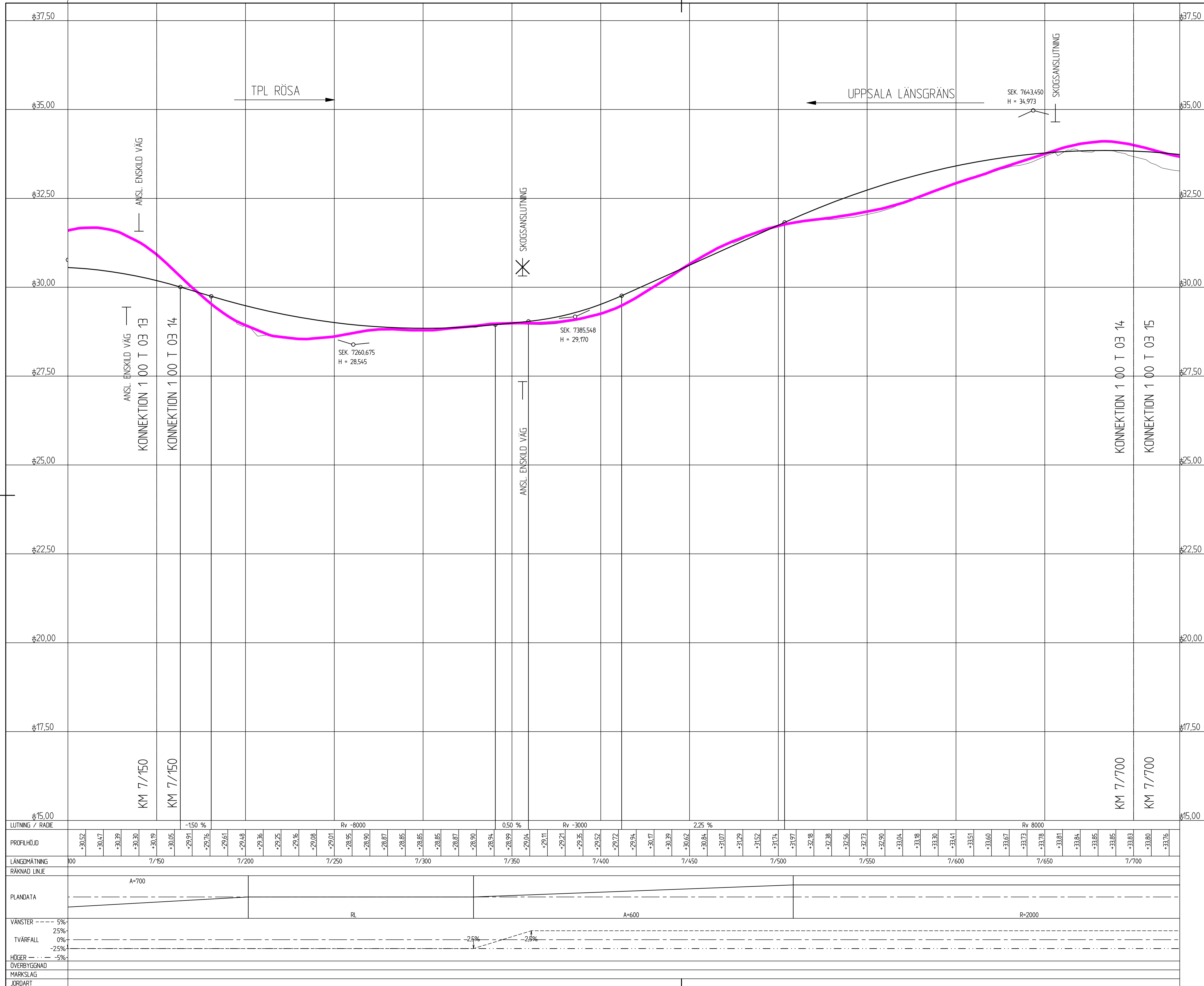
BESKRIVNING: PROFIL KM 6/600 - 7/150

SKALA: 1:50 | FORMAT: A1 | FÖRVALTNINGSNUMMER

RITNINGNUMMER: 1 00 T 03 13 | BLAD: 13 | NÄSTA BLAD: 14 | BET

2019-05-16 17:20
 MODELLEN 10000001
 MODELLEN 10000001
 2019-05-17 06:52

PLO: 2019-10-25 14:38 X:\VÄSTERÅS\742509 - VÄG 77 UPPSALA LÄNSGRÄNS-RÖSA -67486-102.LCAD\1\1\RIDEF\1001031EDWG FRBERG CARL



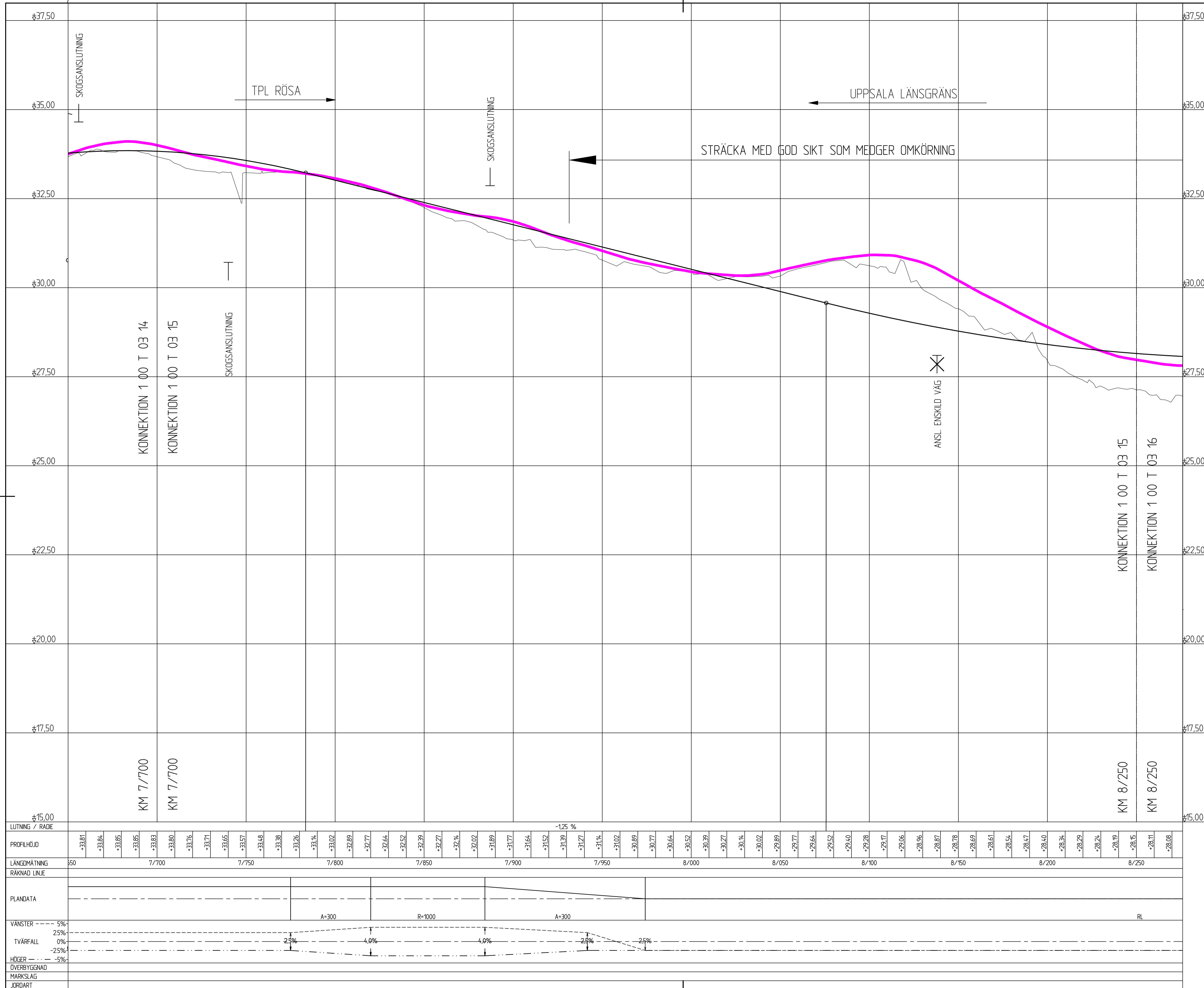
- TECKENFÖRKLARING:**
- KONNEKTIONS LINJE
 - VÄGPROFIL
 - BEF, VÄGPROFIL
 - ANSLUTNING V/H
 - ANSLUTNING SOM STÄNGS

KOORDINATSYSTEM: SWEREF 99 18.00
HÖJDSYSTEM: RH 2000

TYP AV PLAN		VÄGPLAN	
GRANSKNINGSSTATUS / SYFTE			
HANDLINGSTYP			
GRANSKNINGSHANDLING			
DATUM		LEVERANS / ÄNDRINGS-PM	
2019-05-01			
OBJEKT			
VÄG 77			
UPPSALA LÄNSGR - RÖSA			
DELOMRÅDE / BANDEL			
UPPSALA LÄNSGR - EKNÄS			
ANLÄGGNINGSDEL			
GEMENSAM			
OBJEKTNUMMER / KM		KONSTRUKTIONNUMMER	
107256			
BESTÄLLARE		LEVERANTÖR	
SKAPAD AV		UPPDRAGNUMMER	
H FORSBERG		742509	
GODKÄND AV		ÄNDRING	
L ÅHLEN			
RITNINGSTYP			
PROFILRITNING			
TEKNIKOMRÅDE / INNEHÅLL			
T VÄGFORMNING OCH TRAFIK			
BESKRIVNING			
PROFIL			
KM 7/150 - 7/700			
SKALA		FÖRVALTNINGSNUMMER	
1:50		1:1000	
FORMAT		BLAD	
A1		14	
RITNINGNUMMER		NÄSTA BLAD	
1 00 T 03 14		15	
		BET	

2019-05-01 17:20
 MODELLEN VÄGPROFIL
 2019-05-01 16:52

PLO: 2019-10-25 14:38 X:\VÄSTERÅSVÄG7509 - VÄG 77 UPPSALA LÄNSGRÄNS-RÖSA -67486-102_LCAD\1\1\NRIDEF\007034.DWG FRBERG CARL



VÄGPLAN

GRANSKNINGSSTATUS / SYFTE

HANDLINGSTYP
GRANSKNINGSHANDLING

DATUM
2019-05-01

LEVERANS / ÄNDRINGS-PM

OBJEKT
**VÄG 77
UPPSALA LÄNSGR - RÖSA**

DELOMRÅDE / BANDEL
UPPSALA LÄNSGR - EKNÄS

ANLÄGGNINGSDIAGONAL
GEMENSAM

OBJEKTNUMMER / KM
107256

KONSTRUKTIONNUMMER

BESTÄLLARE
TRAFIKVERKET

LEVERANTÖR
ÅF INFRASTRUCTURE

SKAPAD AV
H FORSBERG

UPPDRAGNUMMER
742509

GODKÄND AV
L ÄHLEN

AVDELNING

RITNINGSTYP
PROFILRITNING

TEKNIKOMRÅDE / INNEHÅLL
T VÄGUTFORMNING OCH TRAFIK

BESKRIVNING
**PROFIL
KM 7/700 - 8/250**

SKALA
1:50

FORMAT
A1

FÖRVALTNINGSNUMMER

RITNINGNUMMER
1 00 T 03 15

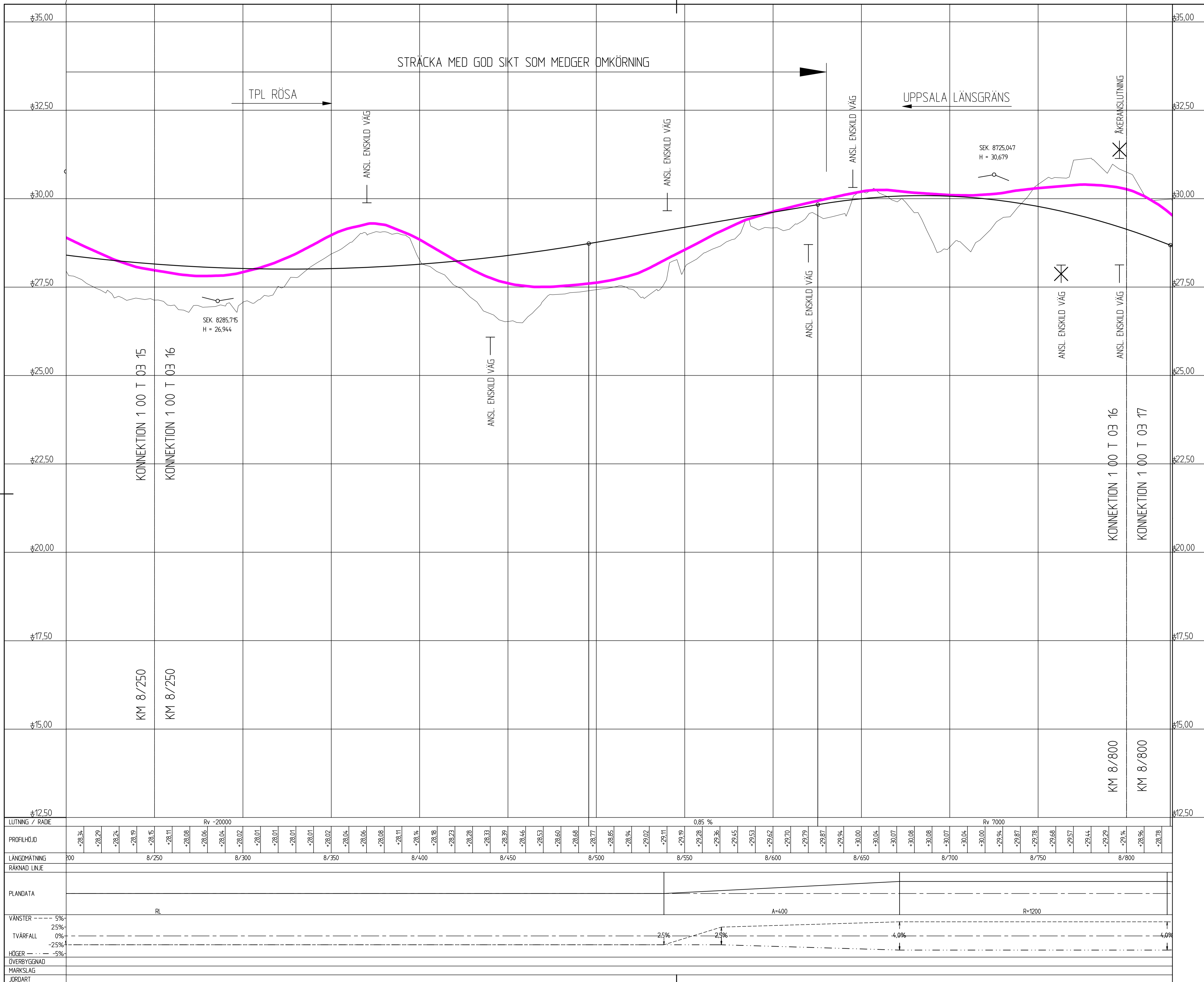
BLAD
15

NÄSTA BLAD
16

BET

PLD: 2019-10-25 14:49 X:\VÄSTERÅSVÄG2509 - VÄG 77 UPPSALA LÄNSGRÄNS-RÖSA -67486-02_LCAD\N\1\N1DEF\10070315.DWG FRBERG CARL

2019-05-01 17:20
MODELL V0000001
MODELL V0000001



TECKENFÖRKLARING:

- KONNEKTIONSLINJE
- VÄGPROFIL
- BEF, VÄGPROFIL
- ANSLUTNING V/H
- ANSLUTNING SOM STÄNGS

↑/T
✕

COORDINATSYSTEM: SWEREF 99 18.00
HÖJDSYSTEM: RH 2000

VÄGPLAN

GRANSKNINGSSTATUS / SYFTE

HANDLINGSTYP
GRANSKNINGSHANDLING

DATUM: 2019-05-01

OBJEKT:
**VÄG 77
UPPSALA LÄNSGR - RÖSA**

DELOMRÅDE / BANDEL:
UPPSALA LÄNSGR - EKNÄS

ANLÄGGNINGSDEL:
GEMENSAM

OBJEKTNUMMER / KM: 107256

KONSTRUKTIONNUMMER

BESTÄLLARE: **TRAFIKVERKET**

LEVERANTÖR: **ÅF INFRASTRUCTURE**

SKAPAD AV: H FORSBERG

GODKÄND AV: L ÅHLEN

RITNINGSTYP: **PROFILRITNING**

TEKNIKOMRÅDE / INNEHÅLL: **T VÄGFORMNING OCH TRAFIK**

BESKRIVNING: **PROFIL
KM 8/250 - 8/800**

SKALA: 1:50

FORMAT: A1

FÖRVALTNINGSNUMMER

RITNINGNUMMER: 1 00 T 03 16

BLAD: 16

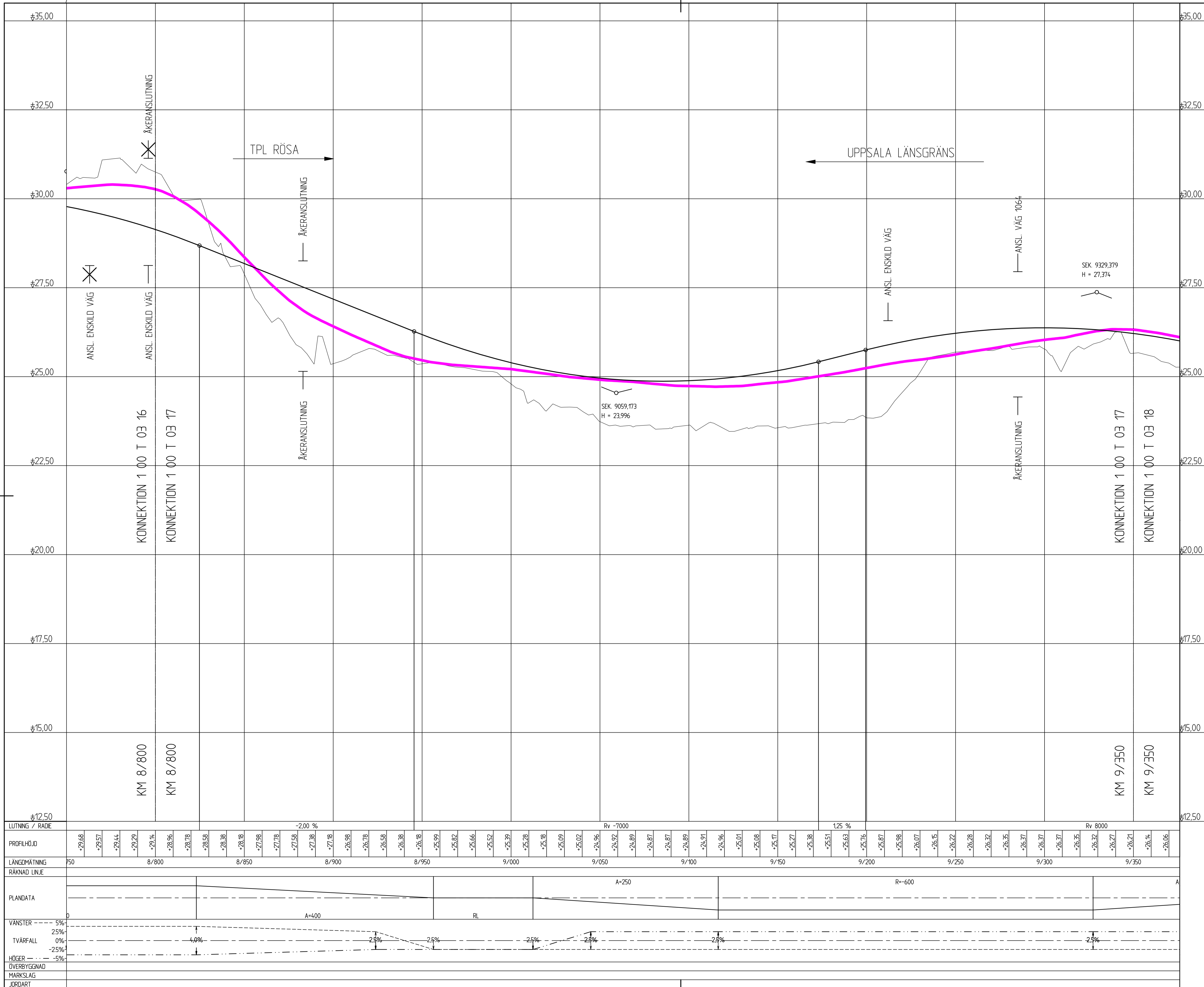
NÄSTA BLAD: 17

BET

LUTNING / RADE	PROFILHÖJD	LANGMÄTNING	RAKNAD LINJE	PLANDATA	VANSTER	TVÄRFALL	HÖGER	ÖVERBYGGNAD	MARKSLAG	JORDART
0,85 %	+28,34	8/250		RL	-5%	0%	-5%			
	+28,29									
	+28,24									
	+28,19									
	+28,15									
	+28,11									
	+28,08									
	+28,06									
	+28,04									
	+28,02									
	+28,01									
	+28,01									
	+28,01									
	+28,02									
	+28,04									
	+28,06									
	+28,08									
	+28,11									
	+28,14									
	+28,18									
	+28,23									
	+28,28									
	+28,33									
	+28,39									
	+28,46									
	+28,53									
	+28,60									
	+28,68									
	+28,77									
	+28,85									
	+28,94									
	+29,02									
	+29,11									
	+29,19									
	+29,28									
	+29,36									
	+29,45									
	+29,53									
	+29,62									
	+29,70									
	+29,79									
	+29,87									
	+29,94									
	+30,00									
	+30,04									
	+30,07									
	+30,08									
	+30,08									
	+30,07									
	+30,04									
	+30,00									
	+29,94									
	+29,87									
	+29,78									
	+29,68									
	+29,57									
	+29,44									
	+29,29									
	+29,14									
	+28,96									
	+28,78									

SKALA: 1:50
RITNINGSDATUM: 2019-07-16
RITNINGSSKALA: 1:50
RITNINGSTYP: PROFILRITNING
RITNINGSBILLAGA: 16

PLO: 2019-10-25 14:49 X:\VÄSTERÅS\742509 - VÄG 77 UPPSALA LÄNSGRÄNS-RÖSA -67486-02_LOAD\1\1\RI\DEF\0010316.DWG FRIBERG CARL



- TECKENFÖRKLARING:**
- KONNEKTIONSLINJE
 - VÄGPROFIL
 - BEF. VÄGPROFIL
 - ⊥/T ANSLUTNING V/H
 - ⊗ ANSLUTNING SOM STÄNGS

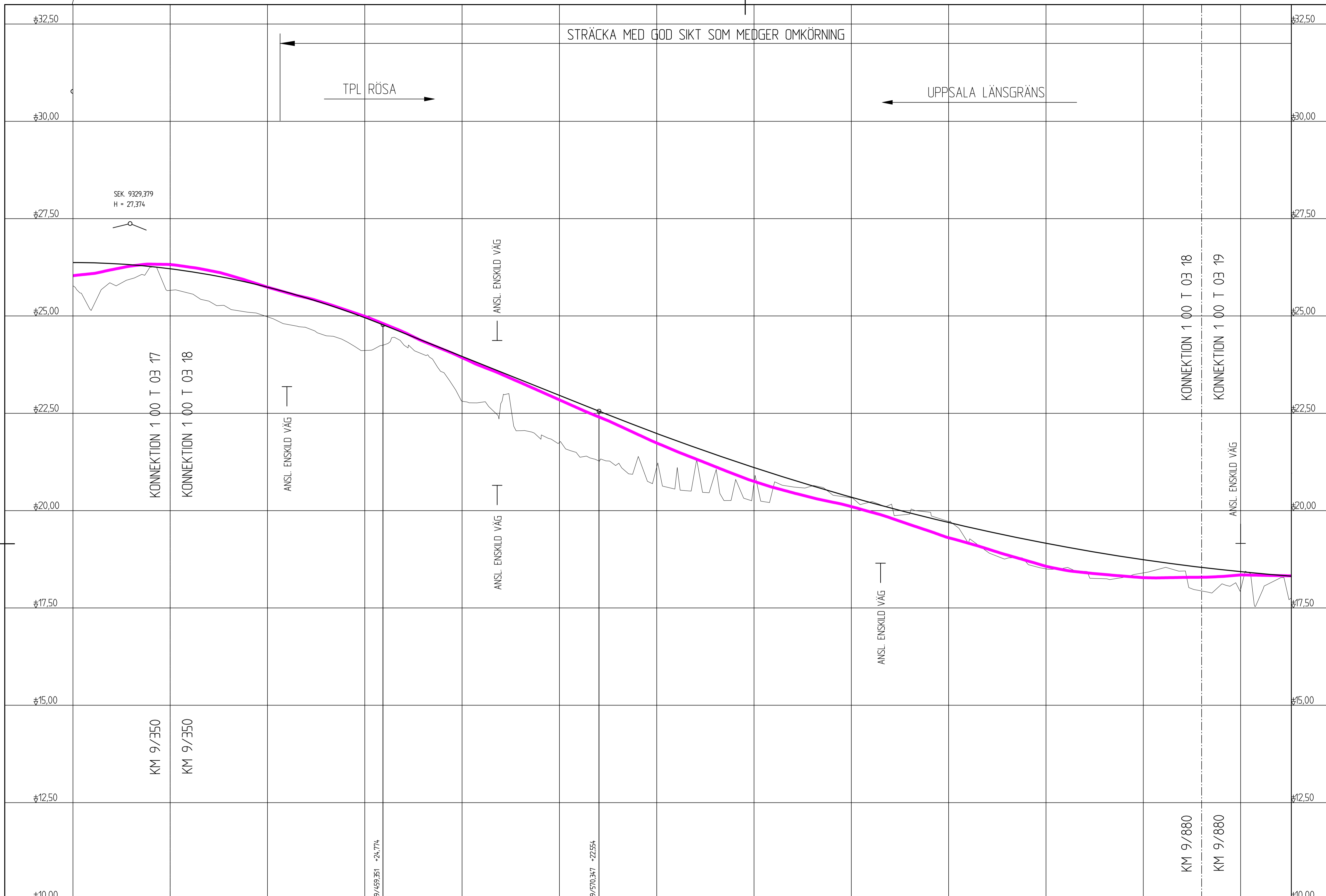
KOORDINATSYSTEM: SWEREF 99 18.00
 HÖJDSYSTEM: RH 2000

TYP AV PLAN		VÄGPLAN	
GRANSKNINGSSTATUS / SYFTE			
HANDLINGSTYP			
GRANSKNINGSHANDLING			
DATUM	2019-05-01	LEVERANS / ÄNDRINGS-PM	
OBJEKT	VÄG 77		
DELOMRÅDE / BANDEL	UPPSALA LÄNSGR - RÖSA		
ANLÄGGNINGSDDEL	UPPSALA LÄNSGR - EKNÄS		
ANLÄGGNINGSDDEL	GEMENSAM		
OBJEKTNUMMER / KM	107256	KONSTRUKTIONNUMMER	
BESTÄLLARE	TRAFIKVERKET	LEVERANTÖR	ÅF INFRASTRUCTURE
SKAPAD AV	H FORSBERG	UPPRÅGNUMMER	742509
GODKÄND AV	L ÅHLEN	AVDELNING	
RITNINGSTYP	PROFILRITNING		
TEKNIKOMRÅDE / INNEHÅLL	T VÄGUTFORMNING OCH TRAFIK		
BESKRIVNING	PROFIL		
	KM 8/800 - 9/350		
SKALA	1:50	FORMAT	A1
RITNINGNUMMER	1 00 T 03 17	FÖRVALTNINGSNUMMER	
BLAD	17	NÄSTA BLAD	18
BET			

LUTNING / RADI	-2.00 %		Rv -7000										1.25 %										Rv 8000																																							
PROFILHÖJD	+29.68	+29.57	+29.44	+29.29	+29.14	+28.96	+28.78	+28.59	+28.38	+28.18	+27.98	+27.78	+27.59	+27.38	+27.18	+26.98	+26.78	+26.58	+26.38	+26.18	+25.99	+25.82	+25.66	+25.52	+25.39	+25.28	+25.18	+25.09	+25.02	+24.96	+24.92	+24.89	+24.87	+24.87	+24.89	+24.91	+24.96	+25.01	+25.08	+25.17	+25.27	+25.38	+25.51	+25.63	+25.76	+25.87	+25.98	+26.07	+26.15	+26.22	+26.28	+26.32	+26.35	+26.37	+26.37	+26.37	+26.35	+26.32	+26.27	+26.21	+26.14	+26.06
LÄNGDMÄTNING	750		8/800				8/850				8/900				8/950				9/000				9/050				9/100				9/150				9/200				9/250				9/300				9/350															
RÄKNAD LINJE																																																														
PLANDATA	A=400																		RL																		A=250										R=600						A									
VÄNSTER	5%																																																													
TVÄRFALL	25%																																																													
HÖGER	-5%																																																													
ÖVERBYGGNAD																																																														
MARKSLAG																																																														
JORDART																																																														

XREF: MODEL\1\000001
 2019-05-16 17:20
 MODEL\1\000001

PLO: 2019-10-25 14:49 X:\VÄSTERÅSVÄG2509 - VÄG 77 UPPSALA LÄNSGRÄNS-RÖSA -67486-102_LOAD\1\1\RIDEF\001037.DWG FRBERG CARL



- TECKENFÖRKLARING:**
- KONNEKTIONSLINJE
 - VÄGPROFIL
 - BEF. VÄGPROFIL
 - ⊥/T ANSLUTNING V/H
 - ⊗ ANSLUTNING SOM STÄNGS

KOORDINATSYSTEM: SWEREF 99 18.00
HÖJDSYSTEM: RH 2000

TYP AV PLAN: **VÄGPLAN**

GRANSKNINGSSTATUS / SYFTE: **GRANSKNINGSHANDLING**

HANDLINGSTYP: **GRANSKNINGSHANDLING**

DATUM: 2019-05-01 | LEVERANS / ÄNDRINGS-PM

OBJEKT: **VÄG 77 UPPSALA LÄNSGR - RÖSA**

DELOMRÅDE / BANDEL: **UPPSALA LÄNSGR - EKNÄS**

ANLÄGGNINGSCHEM: **GEMENSAM**

OBJEKTSNUMMER / KM: 107256 | KONSTRUKTIONSNUMMER

BESTÄLLARE: **TRAFIKVERKET** | LEVERANTÖR: **ÅF INFRASTRUCTURE**

SKAPAD AV: **H FORSBERG** | UPPDRAGSNUMMER: **742509**

GODKÄND AV: **L ÄHLEN** | AVDELNING

RITNINGSTYP: **PROFILRITNING**

TEKNIKOMRÅDE / INNEHÅLL: **T VÄGUTFORMNING OCH TRAFIK**

BESKRIVNING: **PROFIL KM 9/350 - 9/880**

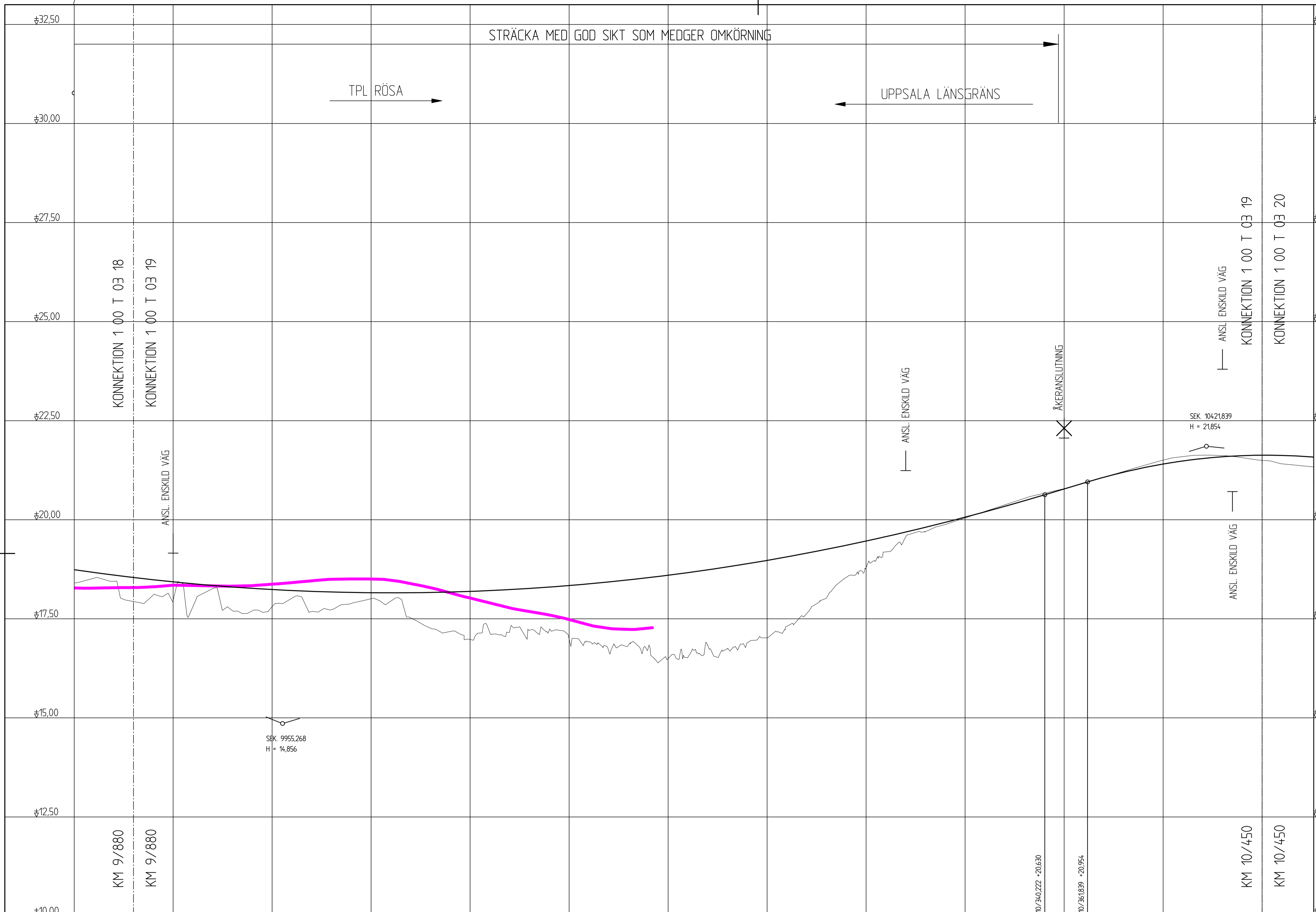
SKALA: 1:50 | FORMAT: **A1** | FÖRVALTNINGSNUMMER

RITNINGNUMMER: 100 T 03 18 | BLAD: 18 | NÄSTA BLAD: 19 | BET

LUTNING / RADE	Rv 8000	-2.00 %
PROFILHÖJD	+26.37 +26.35 +26.32 +26.27 +26.21 +26.14 +26.06 +25.97 +25.86 +25.74 +25.61 +25.46 +25.31 +25.14 +24.96 +24.76 +24.56 +24.36 +24.16 +23.96 +23.76 +23.56 +23.36 +23.16 +22.96 +22.76 +22.56 +22.36 +22.17 +21.98 +21.80 +21.62 +21.44 +21.27 +21.11 +20.94 +20.79 +20.63 +20.49 +20.34 +20.20 +20.07 +19.94 +19.82 +19.70 +19.58 +19.47 +19.36 +19.26 +19.16 +19.07 +18.98 +18.89 +18.81 +18.74 +18.67 +18.60 +18.54 +18.48 +18.43 +18.36 +18.34	
LANGMÄTNING	300	
RAKNAD LINJE	9/350	9/500
PLANDATA	A=250	A=600
VÄNSTER	-5%	
TVÄRFALL	0%	
HÖGER	-5%	
ÖVERBYGGNAD		
MARKSLAG		
JORDART		

2019-05-16 17:20
 MODELLEN VÄGPROFIL
 2019-05-17 06:52

2019-10-25 14:49 X:\VÄSTRA SVÄNINGS-RÖSA - VÄG 77 UPPSALA LÄNSGRÄNS-RÖSA -67486-102_LOAD\1\1\RIIDEF\10010318.DWG FORSBERG CARL



TECKENFÖRKLARING:

- KONNEKTIONSLINJE
- VÄGPROFIL
- BEF, VÄGPROFIL
- ⊥/T ANSLUTNING V/H
- ⊗ ANSLUTNING SOM STÄNGS

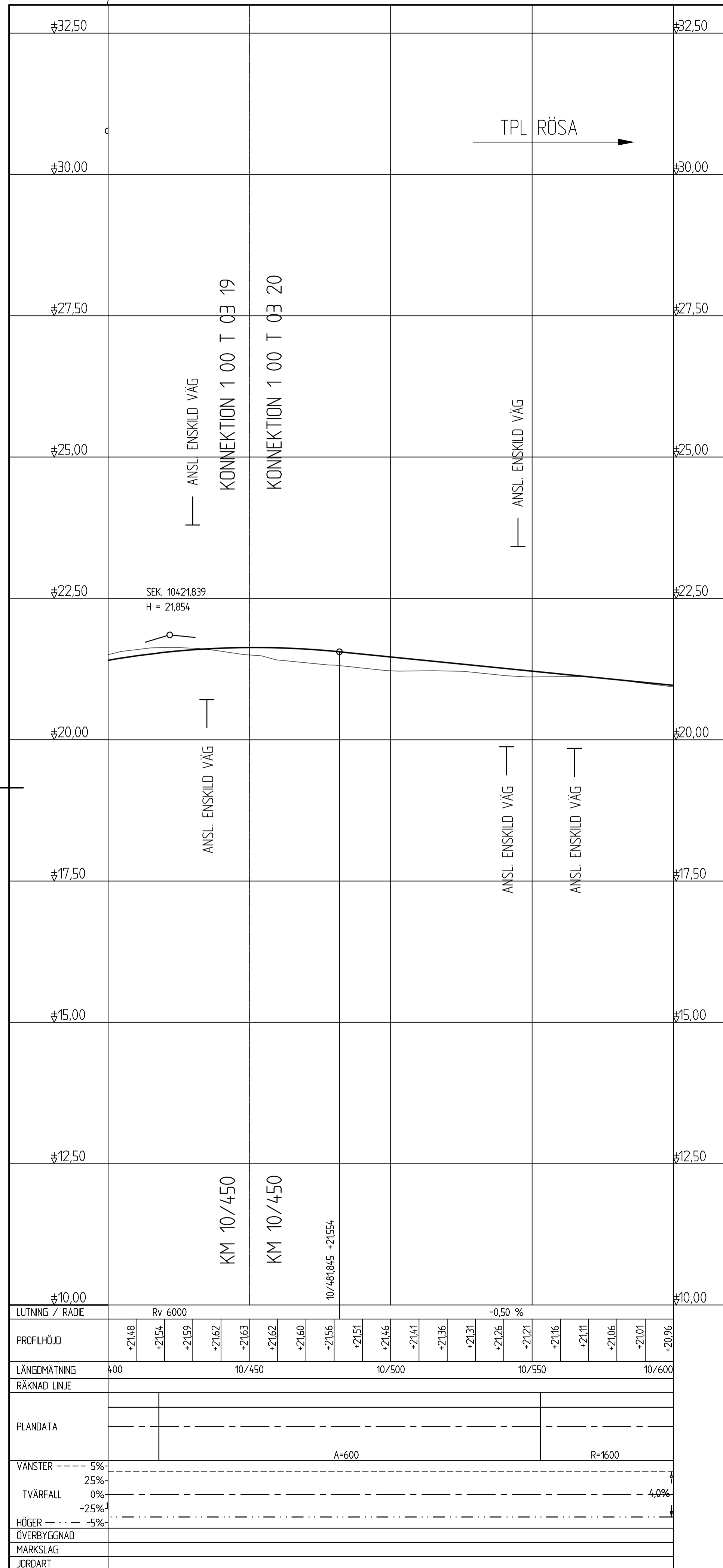
KOORDINATSYSTEM: SWEREF 99 18.00
HÖJDSYSTEM: RH 2000

TYP AV PLAN		VÄGPLAN
GRANSKNINGSSTATUS / SYFTE		
HANDLINGSTYP		
GRANSKNINGSHANDLING		
DATUM	LEVERANS / ÄNDRINGS-PM	
2019-05-01		
OBJEKT		
VÄG 77		
UPPSALA LÄNSGR - RÖSA		
DELOMRÅDE / BANDEL		
UPPSALA LÄNSGR - EKNÄS		
ANLÄGGNINGSDJEL		
GEMENSAM		
OBJEKTNUMMER / KM	KONSTRUKTIONNUMMER	
10/361839 - 20/954	107256	
BESTÄLLARE	LEVERANTÖR	
TRAFIKVERKET	ÅF INFRASTRUCTURE	
SKAPAD AV	UPPDRAGSNUMMER	
H FORSBERG	742509	
GODKÄND AV	ÄNDRING	
L ÄHLEN		
RITNINGSTYP		
PROFILRITNING		
TEKNIKOMRÅDE / INNEHÅLL		
T VÄGUTFORMNING OCH TRAFIK		
BESKRIVNING		
PROFIL		
KM 9/880 - 10/450		
SKALA	FORMAT	FÖRVALTNINGSNUMMER
1:50 1:1000 A1		
RITNINGNUMMER	BLAD	NÄSTA BLAD
1 00 T 03 19	19	20
JORDART	BET	

LUTNING / RADE	Rv -22000																																																																								
PROFILHÖJD	+18.67	+18.60	+18.54	+18.48	+18.43	+18.38	+18.34	+18.30	+18.27	+18.24	+18.21	+18.19	+18.18	+18.16	+18.16	+18.16	+18.16	+18.18	+18.19	+18.21	+18.24	+18.27	+18.30	+18.34	+18.38	+18.43	+18.48	+18.54	+18.60	+18.67	+18.74	+18.81	+18.89	+18.97	+19.06	+19.16	+19.25	+19.36	+19.46	+19.57	+19.69	+19.81	+19.93	+20.06	+20.20	+20.34	+20.48	+20.63	+20.78	+20.93	+21.07	+21.20	+21.31	+21.41	+21.48	+21.54	+21.59	+21.62	+21.63	+21.62	+21.60												
LANGMÄTNING	850	9/900						9/950						10/000						10/050						10/100						10/150						10/200						10/250						10/300						10/350						10/400						10/450					
RAKNAD LINJE																																																																									
PLANDATA	A=600																																																																								
VÄNSTER	A=340																																																																								
TVÄRFALL	R=1000																																																																								
HÖGER	2.5% 0.08% 2.5% 4.0%																																																																								
ÖVERBYGGNAD																																																																									
MARKSLAG																																																																									
JORDART																																																																									

2019-05-16 17:20
 MODEL VÄGPROFIL
 2019-05-17 06:52

PLO: 2019-10-25 14:49 X:\VÄSTERÅSVÄG2509 - VÄG 77 UPPSALA LÄNSGRÄNS-RÖSA -67486-102_LCAD\1\1\RIDEF\100103191.DWG FRBERG CARL



← UPPSALA LÄNSGRÄNS

TECKENFÖRKLARING:

- KONNEKTIONSLINJE
- VÄGPROFIL
- BEF. VÄGPROFIL
- ⊥/T ANSLUTNING V/H
- ✕ ANSLUTNING SOM STÄNGS

KOORDINATSYSTEM: SWEREF 99 18.00
HÖJDSYSTEM: RH 2000

TYP AV PLAN		VÄGPLAN	
GRANSKNINGSSTATUS / SYFTE			
HANDLINGSTYP			
GRANSKNINGSHANDLING			
DATUM	2019-05-01	LEVERANS / ÄNDRINGS-PM	
OBJEKT	VÄG 77 UPPSALA LÄNSGR - RÖSA		
DELOMRÅDE / BANDEL	UPPSALA LÄNSGR - EKNÄS		
ANLÄGGNINGSDDEL	GEMENSAM		
OBJEKTNUMMER / KM	107256	KONSTRUKTIONNUMMER	
BESTÄLLARE	H FORSBERG	LEVERANTÖR	
SKAPAD AV	L ÄHLEN	UPPDRAGSNUMMER	742509
GODKÄND AV	L ÄHLEN	AVDELNING	
RITNINGSTYP	PROFILRITNING		
TEKNIKOMRÅDE / INNEHÅLL	T VÄGUTFORMNING OCH TRAFIK		
BESKRIVNING	PROFIL KM 10/450 - 10/600		
SKALA	1:50	FORMAT	A1
RITNINGNUMMER	1 00 T 03 20	FÖRVALTNINGSNUMMER	
BLAD	NÄSTA BLAD	BET	

2019-05-01 17:20
 MODELLEN 1000301
 2019-05-01 16:52

2019-10-25 14:49 X:\VÄSTERÅS\LÄNSGRÄNS-RÖSA - VÄG 77 UPPSALA LÄNSGRÄNS-RÖSA -67486-102_LCAD\Y1\NRIDEF\001020DWG - FORSBERG CARL