




TECKENFÖRKLARING

- GRÄNS FÖR VÄGOMRÅDE
- - - AVGRÄNSNING MELLAN OLIKA TYPER AV MARKANSPRÅK
- - - TRAKTGRÄNS
- - - FASTIGHETSGRÄNS
- NYTT VILTSTÄNGSEL
- BEF. VILTSTÄNGSEL
- VÄGRÄCKE
- PLANK ELLER VILTSTÄNGSEL
- VILTSTÄNGSEL SOM UTGÅR
- ANSLUTNING SOM STÄNGS
- VÄG 25 LÄNGDMÄTNING



VÄGPLAN

TYP AV PLAN

GRANSKNINGSSTATUS / SYFTE

HANDLINGSTYP

GRANSKNINGSHANDLING

DATUM 2021-08-16 LEVERANS / ÄNDRINGS-PM

OBJEKT

VÄG 25 VÄXJÖ-ERIKSMÅLA FAUNAÅTGÄRDER

DELOMRÅDE / BANDEL

1 VÄXJÖ-HOVMANTORP

ANLÄGGNINGSDEL

01 VILTÅTGÄRDER LÅNGS VÄG 25

OBJEKTNUMMER / KM 165027 KONSTRUKTIONNUMMER

BESTÄLLARE LEVERANTÖR

TRAFIKVERKET **wsp**

SKAPAD AV M. LARSSON UPPDRAGSNUMMER 10302569

GODKÄND AV E. DELVÉUS AVDELNING

RITNINGSTYP

PLAN

TEKNIKOMRÅDE / INNEHÅLL

VÄGUTFORMNING OCH TRAFIK

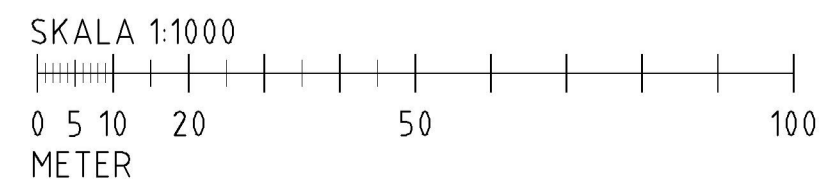
BESKRIVNING

ILLUSTRATIONSKARTA

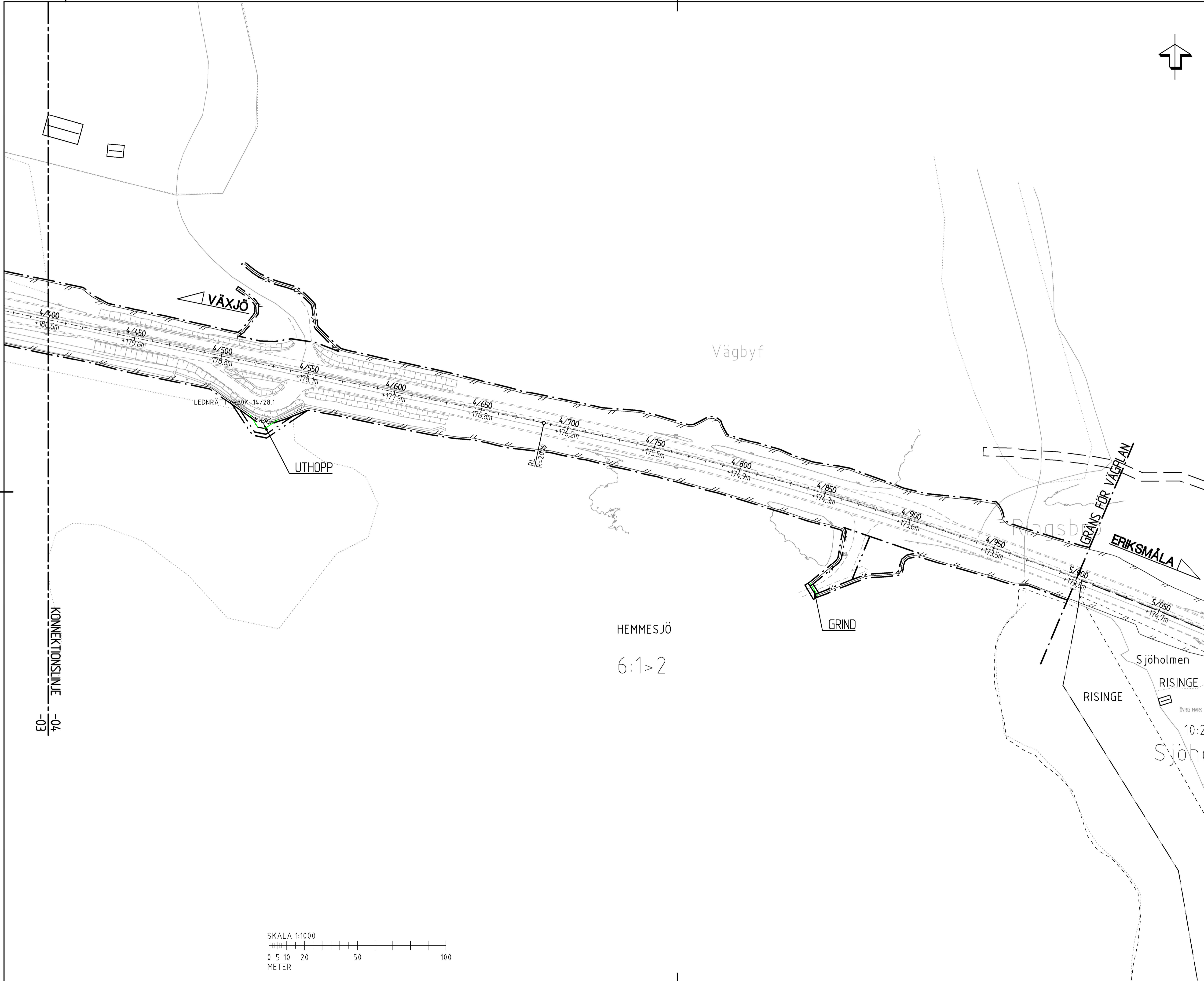
SEKTION 3/200-3/800

SKALA 1:1000 FÖRMLAT A1 FÖRVALTNINGSNUMMER

RITNINGSNUMMER 101T0502 BLAD NÄSTA BLAD BITT




FILE: U:\proj\plan\SE\USA\A181\Proj\101T0502\101T0502\101T0502\101T0502\101T0502.dwg PLOTT: 2021-08-16 15:22:21 AV ANVÄNDARE: SERL0218

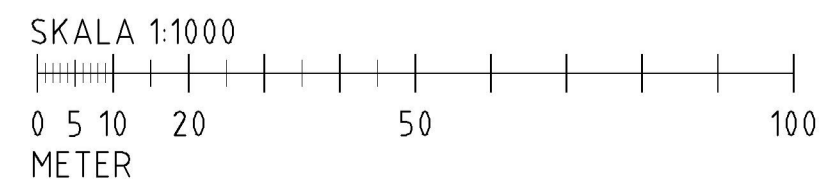


TECKENFÖRKLARING

	GRÄNS FÖR VÄGOMRÅDE
	AVGRÄNSNING MELLAN OLIKA TYPER AV MARKANSPRÅK
	TRAKTGRÄNS
	FASTIGHETSGRÄNS
	NYTT VILTSTÄNGSEL
	BEF. VILTSTÄNGSEL
	VÄGRÄCKE
	PLANK ELLER VILTSTÄNGSEL
	VILTSTÄNGSEL SOM UTGÅR
	ANSLUTNING SOM STÅNGS
	VÄG 25 LÄNGDMÄTNING



TYP AV PLAN		VÄGPLAN	
GRANSKNINGSSTATUS / SYFTE			
HANDLINGSTYP			
DATUM		LEVERANS / ÄNDRINGS-PM	
2021-08-16			
OBJEKT			
VÄG 25 VÄXJÖ-ERIKSMÅLA FAUNAÅTGÄRDER			
DELOMRÅDE / BANDEL			
1 VÄXJÖ-HOVMANTORP			
ANLÄGGNINGSDEL			
01 VILTÅTGÄRDER LÅNGS VÄG 25			
OBJEKTNUMMER / KM		KONSTRUKTIONNUMMER	
165027			
BESTÄLLARE		LEVERANTÖR	
SKAPAD AV		UPPDRAGNUMMER	
M. LARSSON		10302569	
GODKÄND AV		AVDELNING	
E. DELVÉUS			
RITNINGSTYP			
PLAN			
TEKNIKOMRÅDE / INNEHÅLL			
VÄGUTFORMNING OCH TRAFIK			
BESKRIVNING			
ILLUSTRATIONSKARTA			
SEKTION 4/400-5/000			
SKALA	FÖRÅT	FÖRVALTNINGSNUMMER	
1:1000	A1		
RITNINGSNUMMER	BLAD	NÄSTA BLAD	BETT
101T0504			



KONNEKTIONSLINJE
-03 -04

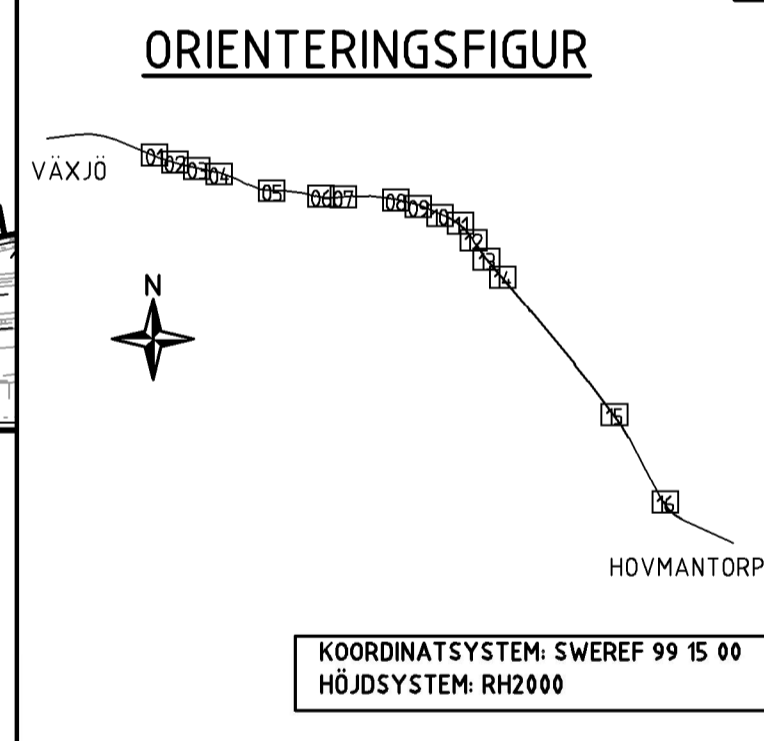
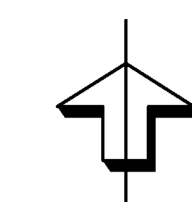
HEMMESJÖ
6:1>2

FILE:\u00f6rplan\SE\USA\A1\01\proj\1534\1932569\1_CAD\UT\Bilder\TITELBLAD.dwg PLOTTAD: 2021-08-16 15:54:11 AV ANVÄNDARE: SML1216

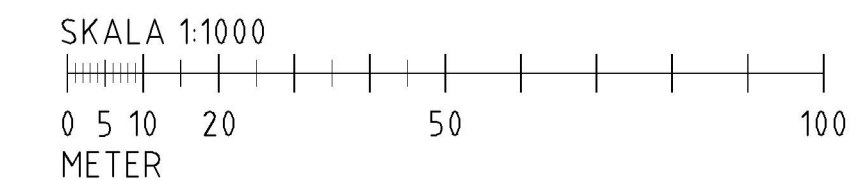


TECKENFÖRKLARING

- GRÄNS FÖR VÄGOMRÅDE
- - - AVGRÄNSNING MELLAN OLIKA TYPER AV MARKANSPRÅK
- - - TRAKTGRÄNS
- - - FASTIGHETSGRÄNS
- NYTT VILTSTÄNGSEL
- BEF. VILTSTÄNGSEL
- VÄGRÄCKE
- PLANK ELLER VILTSTÄNGSEL
- VILTSTÄNGSEL SOM UTGÅR
- ANSLUTNING SOM STÅNGS
- 1:1000
- VÄG 25 LÄNGDMÄTNING

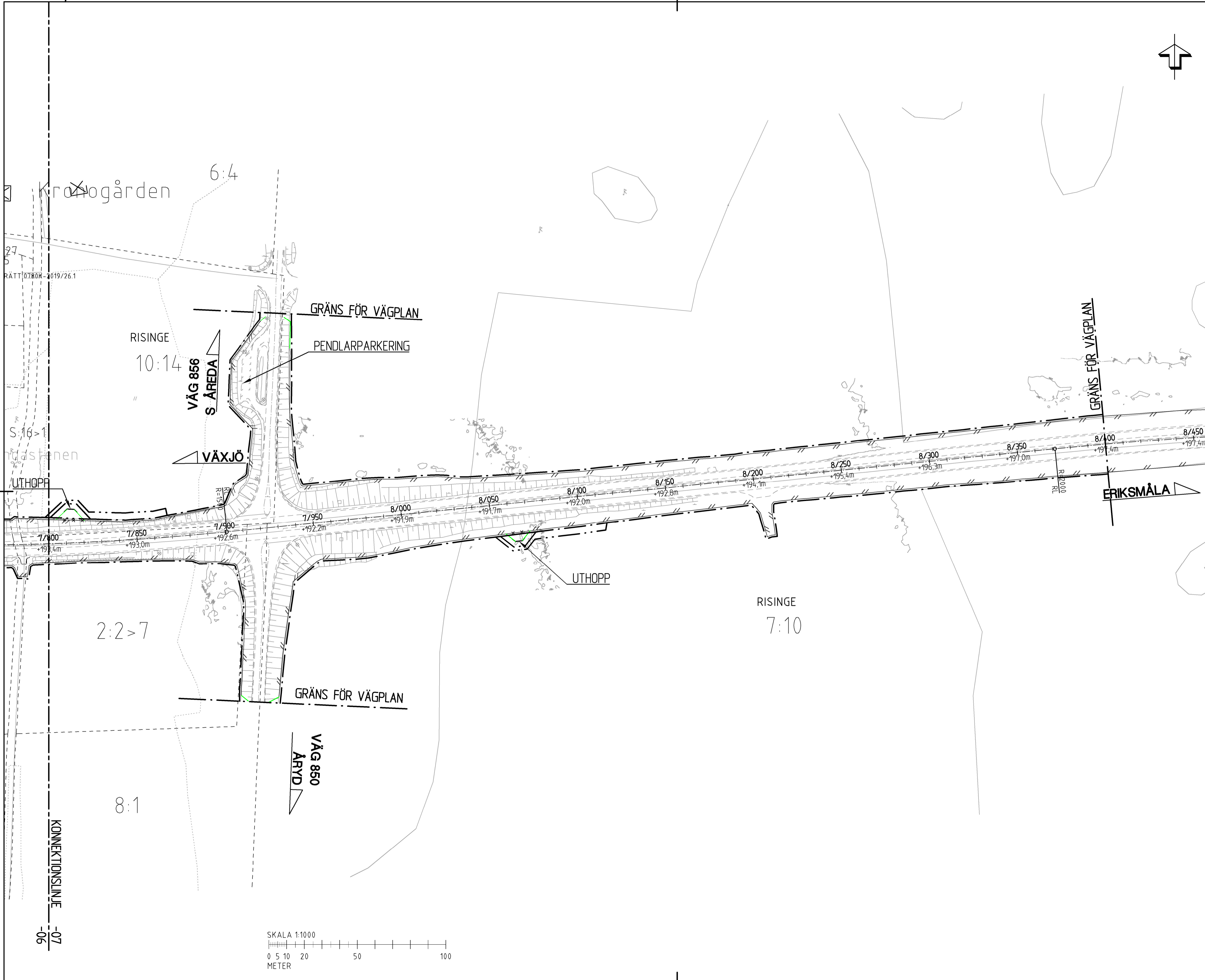


TYP AV PLAN		VÄGPLAN	
GRANSKNINGSSTATUS / SYFTE			
HANDLINGSTYP			
GRANSKNINGSHANDLING			
DATUM		LEVERANS / ÄNDRINGS-PM	
2021-08-16			
OBJEKT			
VÄG 25 VÄXJÖ-ERIKSMÅLA FAUNAÅTGÄRDER			
DELOMRÅDE / BANDEL			
1 VÄXJÖ-HOVMANTORP			
ANLÄGGNINGSDEL			
01 VILTÅTGÄRDER LÅNGS VÄG 25			
OBJEKTNUMMER / KM	KONSTRUKTIONNUMMER		
165027			
BESTÄLLARE	LEVERANTÖR		
TRAFIKVERKET	wsp		
SKAPAD AV	UPPDRAGSNUMMER		
M. LARSSON	10302569		
GOCKÄND AV	AVDELNING		
E. DELVÉUS			
RITNINGSTYP			
PLAN			
TEKNIKOMRÅDE / INNEHÅLL			
VÄGUTFORMNING OCH TRAFIK			
BESKRIVNING			
ILLUSTRATIONSKARTA			
SEKTION 7/200-7/800			
SKALA	FORMAT	FÖRVALTNINGSNUMMER	
1:1000	A1		
RITNINGSNUMMER	BLAD	NÄSTA BLAD	BITT
101T0506			




KONNEKTIONSLINJE -06 -07

FIL: U:\proj\plan\SE\USA\A101\Proj\101T0506\101T0506\101T0506\101T0506\101T0506\101T0506.dwg PLOTTAD: 2021-08-16 15:34:19 AV ANVÄNDARE: SERLO218



TECKENFÖRKLARING

- GRÄNS FÖR VÄGOMRÅDE
- - - - - AVGRÄNSNING MELLAN OLIKA TYPER AV MARKANSPRÅK
- - - - - TRAKTGRÄNS
- - - - - FASTIGHETSGRÄNS
- NYTT VILTSTÄNGSEL
- BEF. VILTSTÄNGSEL
- VÄGRÄCKE
- PLANK ELLER VILTSTÄNGSEL
- VILTSTÄNGSEL SOM UTGÅR
- ANSLUTNING SOM STÅNG
- 1:1000
- VÄG 25 LÄNGDMÄTNING

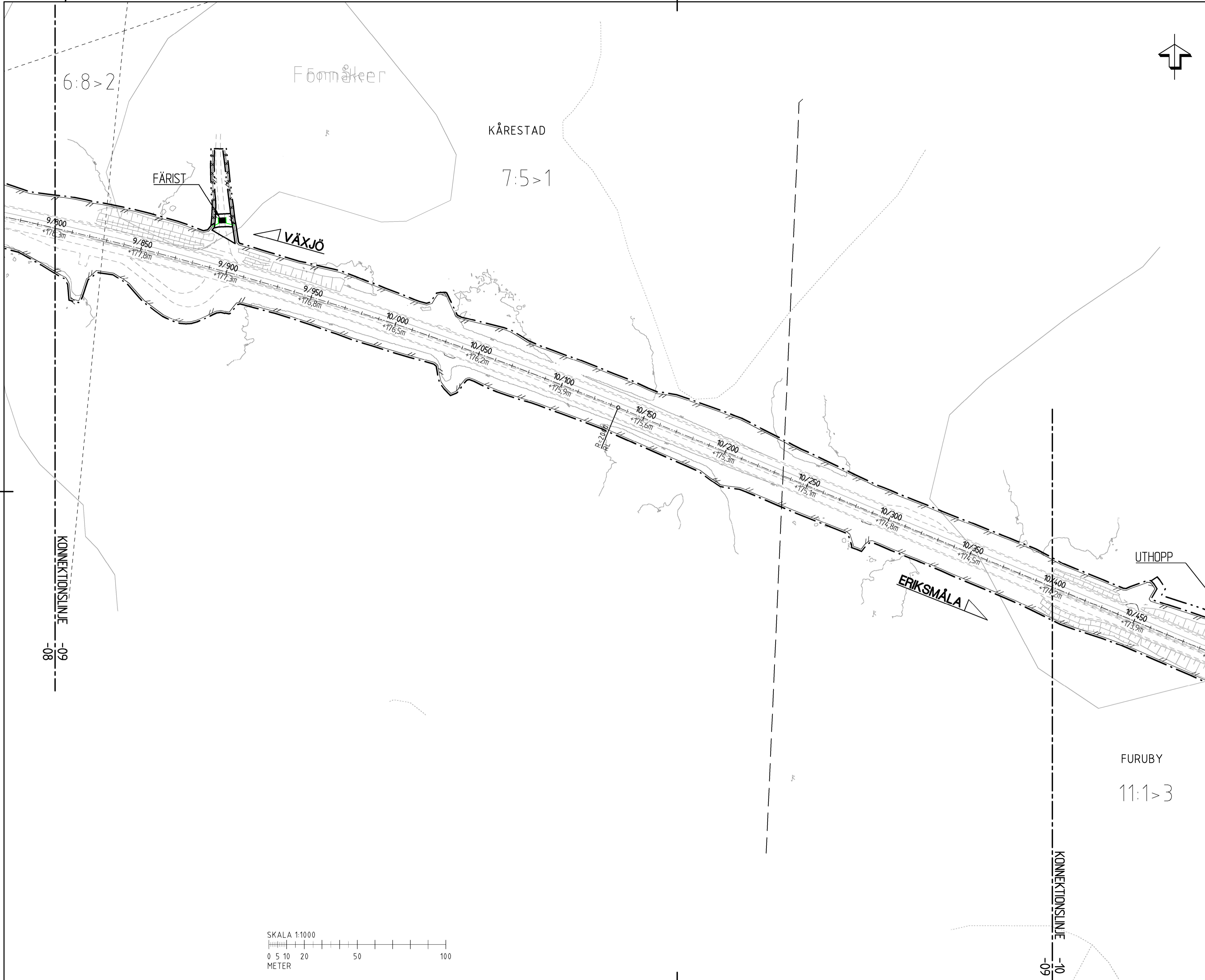


ORIENTERINGSFIGUR

KOORDINATSYSTEM: SWEREF 99 15 00
HÖJDSYSTEM: RH2000

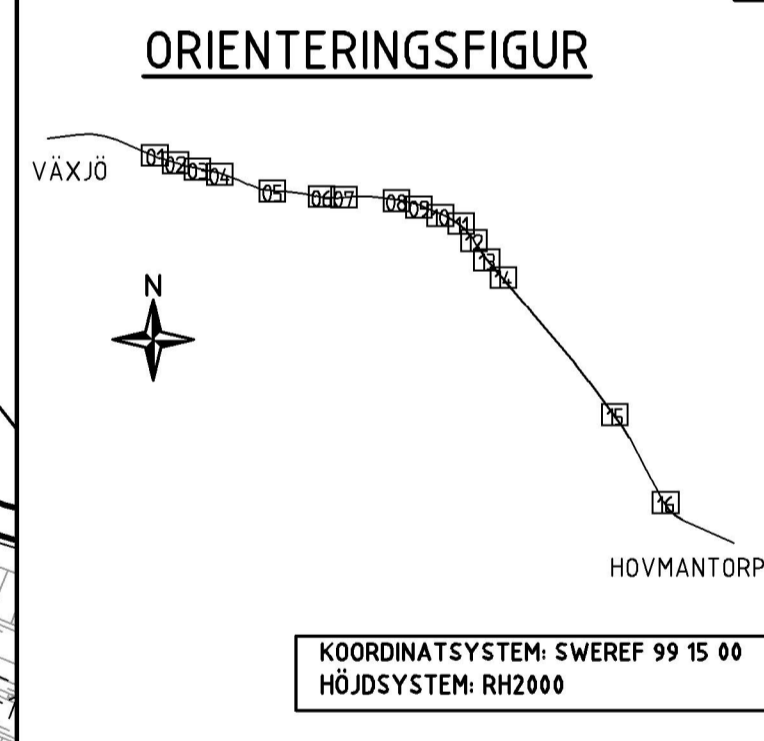

TYP AV PLAN	
VÄGPLAN	
GRANSKNINGSSTATUS / SYFTE	
GRANSKNINGSHANDLING	
DATUM	LEVERANS / ÄNDRINGS-PM
2021-08-16	
OBJEKT	
VÄG 25 VÄXJÖ-ERIKSMÅLA FAUNAÅTGÄRDER	
DELOMRÅDE / BANDEL	
1 VÄXJÖ-HOVMANTORP	
ANLÄGGSNINGSDEL	
01 VILTÅTGÄRDER LÄNGS VÄG 25	
OBJEKTNUMMER / KM	KONSTRUKTIONNUMMER
165027	
BESTÄLLARE	LEVERANTÖR
TRAFIKVERKET	
SKAPAD AV	UPPDRAGSNUMMER
M. LARSSON	10302569
GODKÄND AV	AVDELNING
E. DELVÉUS	
RITNINGSTYP	
PLAN	
TEKNIKOMRÅDE / INNEHÅLL	
VÄGUTFORMNING OCH TRAFIK	
BESKRIVNING	
ILLUSTRATIONSKARTA	
SEKTION 7/800-8/400	
SKALA	FÖRVALTNINGSNUMMER
1:1000	A1
RITNINGSNUMMER	BLAD
101T0507	NÄSTA BLAD
	BETT

FILE: U:\proj\plan\SE\USRA\ARB\Proj\plan\101T0507\101T0507.dwg PLOTTAD: 2021-08-16 10:13 AV: ANVÄNDARE: SML1218



TECKENFÖRKLARING

- GRÄNS FÖR VÄGOMRÅDE
- - - AVGRÄNSNING MELLAN OLIKA TYPER AV MARKANSPRÅK
- - - TRAKTGRÄNS
- - - FASTIGHETSGRÄNS
- NYTT VILTSTÄNGSEL
- BEF. VILTSTÄNGSEL
- VÄGRÄCKE
- PLANK ELLER VILTSTÄNGSEL
- VILTSTÄNGSEL SOM UTGÅR
- ANSLUTNING SOM STÅNGS
- VÄG 25 LÄNGDMÄTNING



TYP AV PLAN: **VÄGPLAN**

GRANSKNINGSSTATUS / SYFTE: GRANSKNINGSHANDLING

HANDLINGSTYP: GRANSKNINGSHANDLING

DATUM: 2021-08-16

LEVERANS / ÄNDRINGS-PM

OBJEKT: VÄG 25 VÄXJÖ-ERIKSMÅLA FAUNAÅTGÄRDER

DELOMRÅDE / BANDEL: 1 VÄXJÖ-HOVMANTORP

ANLÄGGNINGSDEL: 01 VILTÅTGÄRDER LÅNGS VÄG 25

OBJEKTNUMMER / KM: 165027

KONSTRUKTIONNUMMER

BESTÄLLARE: TRAFIKVERKET

LEVERANTÖR: **wsp**

SKAPAD AV: M. LARSSON

UPPDRAGSNUMMER: 10302569

GODKÄND AV: E. DELVÉUS

AVDELNING

RITNINGSTYP: PLAN

TEKNIKOMRÅDE / INNEHÅLL: VÄGUTFORMNING OCH TRAFIK

BESKRIVNING: ILLUSTRATIONSKARTA

SEKTION 9/800-10/400

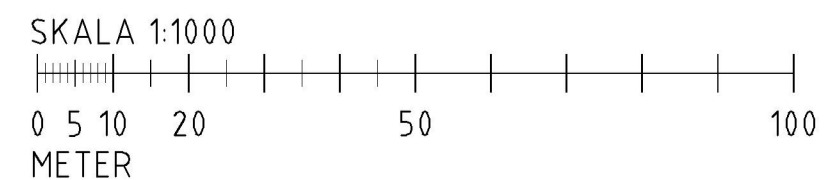
SKALA: 1:1000

FORMAT: A1

FÖRVALTNINGSNUMMER

RITNINGSNUMMER: 101T0509

BLAD: NÄSTA BLAD: BITT



KONNEKTIONSLINJE -09 -08

KONNEKTIONSLINJE -10 -09

FIL: U:\proj\plan\SE\USKA\101T0509\proj\plan\101T0509\101T0509.dwg PLOTTAD: 2021-08-16 15:56:57 AV: ANVÄNDARE: ENR1216

